

РЕГИОНАЛЬНЫЙ КОМПОНЕНТ

Владимир ПЯТКОВ


\*\*\*

Православные имена  
на карте  
*Южного Урала*



\*\*\*

\*



Пятков В. В. Православные имена на карте Южного Урала.  
Околица, 2015.

Книга написана пять лет тому назад. Пора уже новую, исправленную и дополненную печатать, но вот накопил средства и срочно в печать. Работа продолжается!

Формат: 60X84/16 Тираж 100 экз. Подписано в печать 1 ноября 2015 г.  
ПРЕПРИНТ. Печатается в авторской редакции

**®** Все права на книгу принадлежат автору и защищаются Законами РФ. При цитировании, переложении или ином использовании открытий и положений ссылка на автора обязательна.

© Пятков Владимир Васильевич, 2015.

## А

**АБРАМОВКА** – деревня в Мелеузовском р-не Башк. От русского православного календарного антропонима Абрамов. Другое название: Бобринка [СТРБ, 2002]. В этой связи интересно заглянуть в «Словарь великорусского языка» Владимира Ивановича Даля: «АБРАМКА – абрашка *м. арх.* моржонок, моржовый детёныш. *Абрашка – урал.-казач.* ручной железный крючок на темляке, коим учужные водолазы подсекают изречь красную рыбу, стоящую под учугом или заколом, пытаясь пройти на низ». А теперь заглянем в многотомник Николая Морозова, увидевший свет в первой половине XX века. Авраам (אֲבִרָם) – «отец множества народов» (или по буквальному переводу АБ-РМ – «отец Рима», «отец Римской империи»). АБРАМ – «Обычно думают, что имя Аб-Рам значит: «Отец Множества», производя Рам от арабского raḥam (множество). Но первоначальная транскрипция этого слова не Рем (רֶהַם), а РМ (רַם), т. е. Рим (или по буквальному переводу АБ-РМ – «отец Римской империи»)».

**АВДЕЕВКА** – деревня в Мелеузовском р-не Башк. От русского антропонима Авдеев с суфф. ~к (-а) [СТРБ, 2002]. От имени Авдей или Авдий. Авда Персидский – «слуга» (халд.), еп., сщмч.: 31 марта; Авделай Селевкийский, пресвитер, сщмч.: 17 апреля (перс.); Авдиес Персидский – «слуга Иисуса» (евр.), мч.: 9 апреля; Авдий – «слуга Господень» (евр.) – (Авид) Персид-

ПРАВОСЛАВНАЯ ИКОНА



ПРАТОЦЪ АВРААМ



Преподобный АВРАМИЙ СМОЛЕНСКИЙ

ский, мч.: 5 сентября; – пророк, из 12-ти малых пророков: 19 ноября; Авдий Персидский, диакон, сщмч.: 10 апреля (перс.).

**АВЕРКИЕВА** – пещера в Саткинском р-не Челяб. обл. на левом берегу реки Ая, в 3 км к югу от деревни Старая Пристань; важнейший геологический памятник природы. Иное написание: Аверкиева Яма. Гроты и ходы пещеры Аверкиева Яма протянулись на 130 м при максимальной глубине 28 м. Существует сказание о некоем таинственном старце Аверкии – отшельнике из старообрядцев (раскольников), устроившем в пещере раскольничий скит в 80-х годах XIX столетия. В 1924 году находили в пещере остатки избушки раскольничьего скита, деревянный рабочий станок (верстак), каменную кровать, железные скобы и петли.

**АВЕРКИН КАМЕНЬ** – известняковая скала в Саткинском р-не Челяб. обл. на реке Ай в 3-х км ниже деревни Старая Пристань, недалеко от пещеры Аверкина Яма (Аверкиева Пещера). Названа по имени раскольника Аверкия, который жил в здесь во второй половине 19-го века [Чернецов, 1991]. Аверкий – «сдерживатель» по-гречески. Кончина приходится на 22 октября 167 года.

**АВЕРКИНА ЯМА** – пещера в Саткинском р-не Челяб. обл. на реке Ай в 3-х км ниже деревни Старая Пристань. Названа по имени раскольника Аверкия, который жил в ней во второй половине 19-го века [Чернецов, 1991]. От календарного православного имени Аверкий, что в переводе с латинского означает "Удерживающий". Ежегодно, 22 октября (4 ноября) Русская Православная Церковь отмечает память равноапостольного Аверкия, епископа Иерапольского, чудотворца. 26 мая (8 июня) отмечается память мучеников Аверкия и Елены.

**АГАПОВКА** – село, районный центр Агаповского р-на Челяб. обл. Основано в 1902 году казаками-переселенцами из станицы Нижне-Озёрной Оренбургской губернии. Современное наименование было принято постановлением Войскового хозяйственного правления от 19 ноября 1904 года. Фактически наименовано в 1906 году. Названо в честь Павла Осиповича Агапова, почётного казака станицы Нижне-Озёрной, начальника



межевого отделения хозяйственного правления Оренбургского казачьего войска. В 1906 году П. О. Агапов получил чин генерал-майора и был утверждён в должности начальника казачьего отдела Главного штаба. Решением президиума облсовета от 2 июля 1991 года № 106 рабочий посёлок Агаповка преобразован в сельский населённый пункт. Расстояние от Челябинска по автомобильной дороге 278 км, от Магнитогорска 20 км.

**АГАПОВКА I** – стоянка в Агаповском р-не Челяб. обл. в 3 км юго-восточнее села Агаповка. Археологический памятник эпохи раннего энеолита (начало III тыс. до н. э.) [Волгин, 2009].

**АГАПОВСКИЕ** – горы в Агаповском р-не Челяб. обл. [Волгин, 2009]. Топоним восходит к православному мужскому календарному имени Агапий (в переводе с греческого означает "Любовь"). Русская Православная Церковь ежегодно 24 января (6 февраля) отмечает память мучеников Вавилы Сицилийского и учеников его Тимофея и Агапия. 15 (28) марта память мученика Агапия и с ним семи мучеников. 19 августа (1 сентября) память мучеников Агапия, Тимофея и Фёклы. 3 (16) ноября память мученика Агапия ещё 4-х мучеников и дружины их. Вполне возможно, что в основе лежало мужское православное имя Агапит (в переводе с греческого прозвучит как "Влюблённый"). 18 февраля (2 марта) память святителя Агапита исповедника. 1 (14) июня все православные отмечают память преподобного Агапита Печерского, врача безмездного. 28 сентября (11 октября) память преподобного Агапита.

**АГАПОВСКИЕ ГОРЫ** – курган в Агаповском р-не Челяб. обл.; археологический памятник периода миграции кочевников (около IV в. до н. э.) [Волгин, 2009]. Агафий – по-гречески «Доброта». Кончина 5 февраля 251 года.

**АГАПОВСКИЕ КУРГАНЫ** – комплекс археологических памятников в Агаповском р-не Челяб. обл. в районе Агаповских гор. Соотносится с гунно-сарматской культурой (II-IV века до н.э.) [Волгин, 2009]. Агафоника («Добропобедная») умерла при Деции, 13 октября 231 г. «после Р. Х.» [Морозов, Христос-1, 1926].

**АГАПОВСКИЙ** – район Челяб. обл. 8 января 1935 года

# АДАМ И ЕВА




АДАМ И ЕВА

Президиум ВЦИК утвердил новую районную сеть Челябинской области, в которую был включён и Агаповский район. Упразднён 12 октября 1959 года с передачей территории Магнитного и Янгельского сельсоветов в состав Кизильского района; Буранного, Гумбейского, Наваринского, Верхнекизильского сельсоветов и рабочего посёлка Агаповка в пригородную зону города Магнитогорска. 22 августа 1961 года вновь образован Агаповский район с центром в рабочем поселке Агаповка. 1 февраля 1963 года упразднён и его территория передана в состав образованного Кизильского сельского района. 12 января 1965 года вновь образован Агаповский район за счёт разукрупнения бывшего Кизильского района. Топоним образован по законам русского языка от названия казачьего посёлка Агаповка.

**АДАМОВКА** – деревня в Альшеевском р-не Башк. От русского православного антропонима Адамов с русским суфф. ~к (-а) [СТРБ, 2002]. «АДАМ, вообще, человек во плоти, грешник; падкий на соблазн. Взятый от земли; праотец. *Новый Адам*, церк. «Спаситель». *Адамово дерево* – растение *Catalpa bignoides*; растение *Palolownia imperialis*. *Адамова голова*, мёртвая голова, т. е. «человеческий череп»; *Адамова кость арх. сиб.* окаменелое дерево, особенно выбрасываемое морем. *Адамовы лета* с начала света. *Адамовы детки*, все люди, в смысле грешников. *Адамовщина ж. собирает. арх. сиб.* ископаемое дерево и кости» [Владимир Иванович Даль].

**АДАМОВКА** – посёлок городского типа, центр Адамовского р-на Оренбургской обл. Связывается с именем Адам, которое, по одной из версий переводят как "Земля", а по другой версии разбивают на "Ад Ам" и переводят как "Поглотивший Ад", "Убивший Преисподнюю". Адам, согласно Ветхому Завету, считается праотцем всех людей. Русская Православная Церковь ежегодно в Недели праотец и пред Рождеством Христовым чтит память праотца Адама. 14 (27) января память преподобного Адама. *Адам* – «красный человек», «земля» (почва) (евр.), «первочеловек»: в Неделю св. праотец; в Неделю св. отец – Синайский, примч.: Ян. 14 [ПЦГК, 2001].

**АЗАПКИН** – хутор в Белорецком р-не Башк. Есть версия связи топонима с православным мужским календарным именем



**Бог-Отец**  
классический  
(Ю-Питер),  
создающий женщину  
из ребра мужчины  
в аптерпещии  
Микель-Анджело  
(Сикстинская капелла).

[Н.А.Морозов.  
«Христос»-4, 1928]

Азат (первоначально имя было персидским; Персия ныне именуется Ираном). Русская Православная Церковь ежегодно 14 (27) апреля отмечает память мучеников 1000 Персидских и Азата Скопца. 17 (30) апреля память мученика Азата. 20 ноября (3 декабря) память мученика Азата Скопца и иных в Персиде пострадавших.

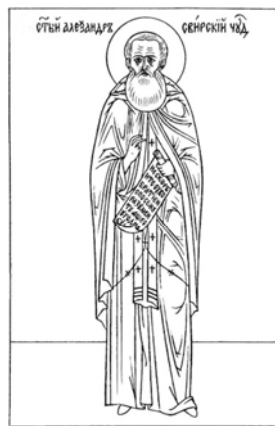
**АКСЁНОВО** – село в Альшеевском р-не Башк. [СТРБ, 2002]. Название связывается с фамилией Аксёнов (вероятно, первопоселенец).

**АЛЕКСАНДРОВКА** – деревня в Белебеевском р-не Башк. От антропонима. Другие назв. Никольская, Мартыново [СТРБ, 2002].

**АЛЕКСАНДРОВКА** – деревня в Октябрьском р-не Челяб. обл. (Каракульский с-с). Основана в 1922 году. Название дано русскими жителями Южного Урала по фамилии первопоселенца.

**АЛЕКСАНДРОВКА** – деревня в Октябрьском р-не Челяб. обл. (Никольский с-с). Основана как выселок из села Никольского. Название русское. Топоним произошёл от фамилии Александров, которая, в свою очередь, произошла от отчества, а оно – от имени Александр, которое восходит к греческому имени и означает дословно "защитник мужей" (от *alexo* – "защищаю" + *aner andros* – "муж", "мужчина").

**АЛЕКСАНДРОВКА** – посёлок в Катав-Ивановском р-не Челяб. обл. (Тюльковский с-с). Название русское. Стоит упомянуть о том, что Русская Православная Церковь ежегодно 23 февраля (7 марта по новому стилю) отмечает память Преподобного Александра Монаха, начальника обители "Неусыпающих". 3 (16) июля православные люди ещё раз отмечают память преподобного Александра, обители "Неусыпающих" первоначальника. 23 апреля (6 мая) Русская Православная Церковь отмечает память мученицы царицы Александры.



Преподобный АЛЕКСАНДР СВИРСКИЙ

**АЛЕКСАНДРОВКА** – посёлок в Кусинском р-не Челяб. обл. (Магнитский поселковый совет). Название русское. Упомянем о том, что Русская Православная Церковь ежегодно 17 (30) апреля отмечает Обретение мощей Преподобного Александра Свирского. Память преподобного Александра Свирского отмечается 30 августа (12 сентября). 9 (22) июня все православные отмечают память преподобного Александра, игумена Куштского. Чьё имя носит населённый пункт?



**АЛЕКСАНДРОВКА** – село в Альшеевском р-не Башк. Другое название: Борангол, Баранкуль (у русск.) [СТРБ, 2002].

**АЛЕКСАНДРОВКА** – село в Аургазинском р-не Башк. Название русское. Другие названия: Асавтамак, Зубово [СТРБ, 2002]. Вероятно, от русского антропонима Александров.

**АЛЕКСАНДРОВКА** – село в Еткульском р-не Челяб. обл. (Белоносковский с-с). Название русское, связано с древним календарным именем Александр, либо с фамилией Александров. Название дано русскими жителями Южного Урала и может быть связано с памятью великого русского поэта Александра Сергеевича Пушкина, которого убил Дантес именно в 1837 году. Александр Пушкин умер от смертельной раны 29 января 1837 года. Русская нация понесла большую потерю. Православные люди давали в память о погибших их имена своим поселениям.

**АЛЕКСАНДРОВКА** – село, центр Александровского р-на Оренбургской обл. Название русское. Топоним происходит от имени Александр, либо от фамилии Александров.

**АЛЕКСАНДРОВКА** – старинное казачье поселение. Ныне село в Варненском р-не Челяб. обл. Основано в 1837 году казаками Оренбургского казачьего войска как опорный пункт оренбургского казачьего войска на новой пограничной линии. В названии запечатлено имя русского царя Александра II Освободителя, который, будучи наследником престола, в 1837 года совершил поездку по местам казачьих поселений [Шувалов, 1982].

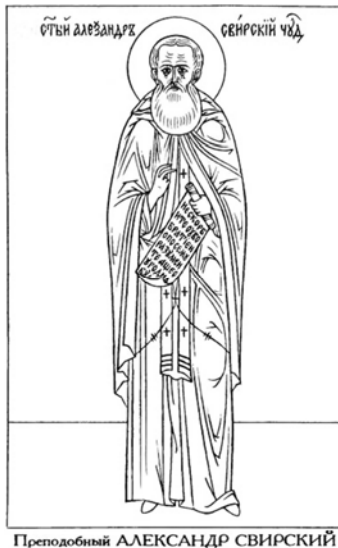
**АЛЕКСАНДРОВКА** **НОВАЯ** – посёлок в Демском р-не Башк. гор. Уфы. От названия деревни Александровка [СТРБ, 2002].

**АЛЕКСАНДРО-ВОЛЫНКА** – деревня в Стерлибашевском р-не Башк. [СТРБ, 2002].

**АЛЕКСАНДРОВСКАЯ** **СКАЛА** – геологический памятник природы Кизильского р-на Челяб. обл. у северо-восточной части посёлка Ново-Александровский (Измайловского сельсовета) в 2 км западнее древнего арийского укрепленного поселения Аркаим, на правом берегу реки Большая Караганка. Скальные выходы

представлены вулканическими породами. В районе посёлка также находятся археологические памятники: курганы «Каменный», «Александровский I», могильники «Придорожный», «Александровский», поселения «Ближний Хутор», «У Александровской плотины» и другие. Памятники датированы от эпохи бронзы до IX-X веков. У юго-восточной окраины, на берегу реки – полуразрушенная плотина Александровской Мельницы – этнографический памятник XIX – начала XX веков [Волгин, 2009].

**АЛЕКСАНДРОВСКАЯ** **СЛОБОДА** – русский населённый пункт, существовавший в 1700 году на месте будущей Челябинской крепости. Впервые упоминается в «Историко-



статистическом очерке Оренбургского казачьего войска» изданном в 1891 году казачьим историком Ф. М. Стариковым (1842-1911).

**АЛЕКСАНДРОВСКАЯ СОПКА** – отдельная скалистая гора высотой 845 м. в Челяб. обл. на территории города Златоуста, который назван в честь святого Златоуста, почитаемого Русской Православной Церковью. До этого называлась Сторожевой Сопкой. Новое название своё вершина получила после восхождения на неё 7 июня 1837 года Наследника Русского Престола великого князя Александра Николаевича – первого Августейшего Атамана всех казачьих войск России (будущего царя Александра II Освободителя), посетившего Южноуральский край в 1837 году, объезжая Оренбургское, затем Уральское и Донское казачьи войска. В тот момент Августейший атаман был в чине генерал-майора. Путешествуя по Российской империи Александр Николаевич объехал 30 губерний. В поездке его сопровождали русский поэт В. А. Жуковский (1783-1852), историк и статистик К. И. Арсеньев (1789-1865), лейб-медик И. В. Енохин (1791-1863) и многие другие известные личности русской истории.

**АЛЕКСАНДРОВСКИЙ** – посёлок в Верхнеуральском р-не Челяб. обл. (Карагайский с-с). Название русское. Необходимо узнать год основания всех населённых пунктов с наименованием Александровский, тогда можно напрямую предположить, что оренбургские казаки назвали какое либо одно поселение в честь первого Августейшего атамана всех казачьих войск и первого



Святой благоверный князь АЛЕКСАНДР НЕВСКИЙ  
Перенесение мощей в 1242 г.  
Святой благоверный князь ДАНИИЛ МОСКОВСКИЙ  
Обретение мощей в 1652 г.



шефа Донского Казачьего Атаманского полка Александра Николаевича Романова (1818-1881), российского императора Александра II Освободителя (1855-1881), генерал-адъютанта, полного генерала.

**АЛЕКСАНДРОВСКИЙ** – посёлок в Стерлитамакском р-не Башк. [СТРБ, 2002]. Святые Александр и Антонина, умерли 10 июня 313 г. «после Р. Х.» [Морозов, Христос-1, 1926].

**АЛЕКСАНДРОВСКИЙ** – район Оренбургской обл. Название району дано по селу Александровка.

**АЛЕКСАНДРОВСКИЙ**  
(Александровка, (Ново-Александровский) – посёлок Измайловского сельсовета Кизильского р-на Челяб. обл. на правом берегу реки Большая Караганка. Основан в 1901 году на дополнительном наделе посёлка Александровского

переселенцами из ныне Оренбургской обл. Назван в память о покинутой малой родине. В названии сохранено имя императора Александра II, совершившего в 1837 г. трёхмесячное ознакомительное путешествие по России, в том числе по Южному Уралу. Расстояние до посёлка Измайловский 22 км, до села Кизильское 61 км. В июне 1987 г. в 2 км восточнее посёлка, вверх по течению реки, открыто укреплённое поселение бронзового века, получившее название Аркаим. В районе посёлка также находятся археологические памятники: курганы «Каменный», «Александровский I», могильники «Придорожный», «Александровский», поселения «Ближний Хутор», «У Александровской плотины» и другие. Памятники датированы от эпохи бронзы до IX-X веков. У северо-восточной части посёлка расположен памятник природы Александровская Скала. У юго-восточной окраины, на берегу реки – полуразрушенная плотина Александровской Мельницы – этнографический памятник XIX – начала XX веков [Волгин, 2009].



**АЛЕКСАНДРОВСКИЙ РУДНИК** – рудник на золотоносном месторождении на реке Зингейке в 9 км северо-восточнее посёлка Кацбахский в Кизильском р-не Челяб. обл. В настоящее время месторождение выработано. В 2,5 км от золотоносной россыпи открыт археологический памятник бронзового века – укрепленное поселение Сарым-Саклы [Волгин, 2009].

**АЛЕКСАНДРОВСКОЕ** – нп. в Благовещенском р-не Башк. От русской фамилии. Другие названия: Волково, Ново-Александровское [СТРБ, 2002].

**АЛЕКСАНДРОВСКОЕ** – село в Куюргазинском р-не Башк. [СТРБ, 2002].

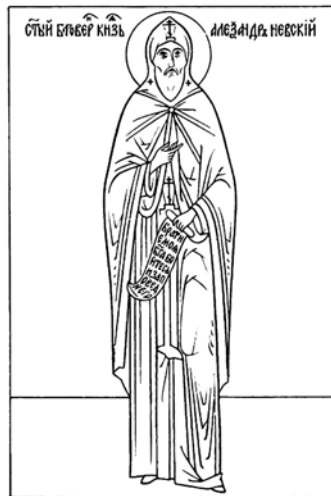
**АЛЕКСАНДРО-НЕВСКИЙ** – казачий посёлок в Нагайбакском р-не Челяб. обл. (Балканский с-с). Название русское, дано в честь Святого Великого князя Александра Невского, почитаемого Русской Православной Церковью. 30 августа (12 сентября) повсеместно отмечается праздник перенесения мощей



благочестивого князя Александра Невского. Ежегодно 23 мая (5 июня) Русская Православная Церковь отмечает память благоверного великого князя Александра Невского. Великий князь Александр Невский со своею дружиной разгромил католических интервентов во время Ледового побоища [Пятков, 2004]. О происхождении названия существует два объяснения: 1-е дано в честь русского национального героя, новгородского князя, великого полководца и политического деятеля XIII века Александра Невского, прозванного так за победу над псами-рыцарями на река Неве, которой он руководил 15 июля 1240 года; 2-е – по церкви в честь святого Александра Невского [Шувалов, 1982].

**АЛЕКСЕЕВКА** – деревня в Саткинском р-не Челяб. обл.

(Айлинский с-с). Основана в 1904 году русскими крестьянами, переехавшими сюда на местожителство из села Ерал, посёлка Сукташ, посёлка Рудничного, деревни Шабунина. Названа по фамилии поселившихся здесь семей Алексеевых [Шувалов, 1982]. Название русское, дано в честь новорожденного цесаревича Алексея, наследника Русского престола [Пятков, 2004]. Алексей Николаевич Романов родился 30 июля в Новом Петергофе. Единственный сын императора Николая II и императрицы Александры Фёдоровны, великий князь, наследник цесаревич, подпоручик гвардии, казачий хорунжий, Августейший атаман всех казачьих войск России, шеф 1-го Оренбургского казачьего Его императорского высочества наследника цесаревича полка.



Святой благоверный князь АЛЕКСАНДР НЕВСКИЙ,  
в схиме АЛЕКСИЙ

**АЛЕКСЕЕВКА** – деревня в Туймазинском р-не Башк. [СТРБ, 2002]. Святой Алексей, «человек божий», умер 17 марта 411 г. [Морозов, Христос-1, 1926].

**АЛЕКСЕЕВКА** – деревня в Уфимском р-не Башк. [СТРБ, 2002].

**АЛЕКСЕЕВКА** – старинное казачье поселение, ныне село в Варненском р-не Челяб. обл. (Алексеевский с-с). Основано в 1837 году, Название получило оттого, что назначено к застройке 12 (25) февраля, в день, отмечаемый Русской Православной Церковью как день Святого Алексея, митрополита Московского и Всея Руси чудотворца [Пятков, 2004]. Название дано по православной Алексеевской церкви, сооружённой казаками в селе в 1870 году [Шувалов, 1982].

**АЛЕКСЕЕВСК** – старинное русское поселение основано в 1706 году городовыми казаками близ устья реки Самары как укрепленный пригород крепости Самарской. Издревле казаки были защитниками православия. От наименования населенного пункта стали прозываться и Алексеевские казаки.

**АЛЕКСЕЕВСКАЯ** – пещера в Кваркенском р-не Оренбургской обл., зауральская северная степная ландшафтная провинция. Вход в пещеру расположен на левом берегу реки Малая Уртазымка в отвесной скале в 8 м выше уровня воды.



Преподобный АЛЕКСИЙ, человек Божий

**АЛЕКСЕЕВСКАЯ ГИДРА** – пещера в Саткинском р-не Челяб. обл. на реке Ай (правый берег, скальные обнажения напротив д. Алексеевка) в пещерном комплексе Алексеевский. Определён как П.К. в 1996 г. (В. И. Юрин).


**АЛЕКСЕЕВСКАЯ-1** – пещера в Саткинском р-не Челяб. обл. на реке Ай (правый берег, скальные обнажения напротив д. Алексеевка) в пещерном комплексе Алексеевский. Определён как П.К. в 1996 г. (В. И. Юрин).

**АЛЕКСЕЕВСКИЙ** – пещерный комплекс в Саткинском р-не Челяб. обл. на реке Ай (правый берег, скальные обнажения напротив д. Алексеевка), состоящий из 34 пещер и гротов (1996г.), в т.ч. пп. Алексеевская-1-11, Алексеевская Гидра, Большая Кунья, грот Обвальный. Определён как П.К. в 1996 г. (В. И. Юрин).

**АЛЕКСЕЕВСКИЙ** – посёлок в Агаповском р-не Челяб. обл. (Магнитный с-с) в восточной части района на правом берегу р. Куйсак. Возник предположительно в 1902 году на дополнительном наделе посёлка Алексеевский Наваринской станицы. Дру-

гие названия: хутор Алексеевский, отделение Спартак. Расстояние до районного центра, села Агаповка 64 км, до посёлка Магнитный 20 км [Волгин, 2009].

**ПРАВОСЛАВНАЯ ИКОНА**



**ИКАС ВО СВЯТЫХ ОТСИ НАШ  
АЛЕКСИИ СВЯТИТЕЛЬ МОСКОВСКИЙ**

**АЛЕКСЕЕВСКИЙ** – посёлок в Верхнеуральском р-не Челяб. обл. (Спасский с-с). Происхождение топонима связывается с православным именем Алексей, которое в переводе с греческого означает "Защитник". Решением Челяб. обл. исполкома от 26. 04. 1966 года посёлок исключён из списков населённых мест.

**АЛЕКСЕЕВСКИЙ** – посёлок в Ишимбайском р-не Башк. [СТРБ, 2002]. Происхождение топонима связывается с православным мужским календарным именем Алексей (в переводе с греческого "Защитник"). Православные люди нашей страны ежегодно 23 ноября (6 декабря) отмечают память благоверного русского князя Александра Невского, в схиме Алексия. 12 (25) февраля память святителя Алексия, митрополита Московского и всея Руси чудотворца. 20 мая (2 июня) отмечается обретение мощей



святителя Алексия, митрополита Московского, всея Руси чудотворца. 5 (18) октября память святителей Алексия, Петра, Ермогена и иных, Московских и всея Руси чудотворцев. 17 (30) марта память преподобного Алексия, человека Божия. 24 апреля (7 мая) память преподобного Алексия, затворника Печерского. 28 сентября память преподобного Алексия (Собор преподобных отцов Киево-Печёрских, в Ближних пещерах почивающих).

**АЛЕКСЕЕВСКИЙ** – с-с в Варненском р-не Челяб. обл. Название русское, дано по населённому пункту – старинному казачьему селу.

**АЛЕКСЕЕВСКИЙ ЛОГ** – пещерный комплекс в Саткинском р-не Челяб. обл. на реке Ай (левый берег, Алексеевский Лог), состоящий из 5 пещер и гротов, в т.ч. грот Сухая Ниша. Определён как П.К. в 1996 г. (В. И. Юрин).

**АЛЕКСЕЕВСКИЙ РОДНИК** – памятник природы Южного Урала, крупный источник-родник, питающий реку Ай. Речка Алексеевский Родник впадает в реку Ай с левого берега. Путь: Алексеевский Родник → Ай → Уфа → Белая → Кама → Волга → Каспийское море.

**АЛЕКСЕЕВСКОЕ** – село в Архангельском р-не Башк. [СТРБ, 2002].

**АЛЁНУШКА** – пещера в Катав-Ивановском р-не Челяб. обл. (В. И. Юрин). Вспоминается русская народная сказка про сестрицу Алёнушку и братца Иванушку.

**АЛЁШИНО** – деревня в Шаранском р-не Башк. [СТРБ, 2002]. Первое впечатление связывает его с мужским именем Алёша. Однако это не так. В Московской обл. есть село Алеш-



Святитель АЛЕКСИЙ, митрополит МОСКОВСКИЙ  
и всея РУСИ чудотворец

ня. Как свидетельствуют исторические документы XVI–XVII вв., поселение возникло около болота, точнее, «низменного сырого места, заросшего ольхой». Такие места как своеобразный тип болота назывались *олах* или *ольха* (болото, заросшее мхом, называли не просто болото, а мох). Поселение, возникшее около *ольха*, получило название Олешня. А так как в этих местах было современное акающее произношение (мы говорим «малако», хотя пишем молоко), то и название со временем превратилось в устной речи в Алешня и стало официальным. В бассейнах многих русских рек известны небольшие речушки с названием Алешня, Алешенка, Алешенка Мокрая, Сухая и др. Часто эти речушки передают свои названия деревням, которые появляются на их берегах. Таким образом, *ольха* закрепляется в топонимии, хотя и прячется за похожее на неё мужское имя [Смолицкая, 1990].

**АЛЁШКИНО** – село в Фёдоровском р-не Башк. [СТРБ, 2002]. Вероятно, от имени Алёшка.

**АЛИМПЬЕВО** – хутор в Саткинском р-не Челяб. обл. (Бакальский горсовет). 08. 09. 1970 года хутор исключён из учёта данных о населённых пунктах. По одной из версий, топоним своим происхождением связан с мужским православным календарным именем Алим. Память мученика Алима отмечается 1 (14) августа, совместно с семью мучениками Маккавеев. Либо, к происхождению топонима имеет отношение православное мужское календарное имя Алипий (в переводе с греческого означает "Беспечальный"). Русская Православная Церковь ежегодно 17 (30) августа отмечает память преподобного Алипия, иконописца Печерского. 28 сентября (11 октября) Собор преподобных отцов Киево-Печерских, в Ближних пещерах почивающих, в том числе отмечается память и преподобного Алипия, иконописца Печерского. 26 ноября (9 декабря) память преподобного Алипия Столпника.

**АНАСТАСИИ** – пещера в Саткинском р-не Челяб. обл. на правом берегу р. Улуир (1,375 км выше по течению от устья) в пещерном комплексе Улуирский I. Определён как П.К. в 1996 г. (В. И. Юрин).

**АНАСТАСЬИНО** – деревня в Аскинском р-не Башк. Другое название: Пономарёвка [СТРБ, 2002].

**АНАСТАСЬИНО** – деревня в бывшем Бирском уезде Уфимской губернии Российской империи. Другое название: Ангасяк Барский, Бороушка [СТРБ, 2002].  
*Анастасия* – «воскресение»

(греч.) - Патрикия, Александрийская, пустынножительница: 10 марта; - Римляныня, Солунская (Фессалоникская), прмц.: 29, 30 октября; - Римская, мц.: 15 апреля; - Узорешительница, Римляныня, Иллирийская, вмц.: 22 декабря.

**АНАСТАСЬИНО** – село в Дюртюлинском р-не Башк. Другие названия: Барский, Бороушка, Ангасяк – от назв. реки, правый приток р. Белая (пр. р. Кама) [СТРБ, 2002]. Анастасий – греческое «Воскресший» [Морозов, Христос-1, 1926].



Святая великомученица  
АНАСТАСИЯ УЗОРЕШИТЕЛЬНИЦА



**АНГЕЛЬСКИЙ ФОРТ** – форт (деташамент) на Верхнеяицкой линии при впадении реки Янгельки в реку Урал. Форт был заложен в 1743 году при обустройстве Верхнеяицкой линии на территории казённой полосы. После 1823 года на месте Ангельского деташамента (форта) возник посёлок Янгельский. Ныне



# ПРАВОСЛАВНАЯ ИКОНА



Архангел Михаил



центр Янгельского сельсовета Агаповского р-на Челяб. обл. Название получено по реке. Посёлок был заселён солдатами и казаками, поэтому до сих пор делится на солдатскую и казачью часть. Расстояние до районного центра, села Агаповка 28 км [Волгин, 2009]. Память: Ангелина Сербская (Бранкович), королева, прп.: 1 июля; 10 декабря, «вестница» (греч.).

**АНДРЕЕВКА** – археологический памятник в Брединском р-не Челяб. обл. укрепленное поселение древней арийской «Страны городов» на левом берегу реки Синташта в 7,7 км восточнее посёлка Андреевский. Иное название: Кривой Дол, Андреевский, Андреевское. Часть названий памятник получил по современному жилому посёлку. Открыт в 1990 году И. М. Батаниной при дешифрировании аэрофотоснимков 1957 года. Полевое обследование памятника бронзового века проведено разведочным отрядом археологической экспедиции ЧелГУ. Поселение многослойное (три периода проживания), прямоугольной формы. Площадь памятника около 19 тысяч м<sup>2</sup>.

**АНДРЕЕВКА** – деревня в Аургазинском р-не Башк. Другое название: Шмидтово [СТРБ, 2002]. Андрей Критский, умер 4 июля 712 г. [Морозов, Христос-1, 1926].

**АНДРЕЕВКА** – деревня в Благовещенском р-не Башк. Название русское. Ежегодно все православные башкиры, православные калмыки, православные татары, православные нагайбаки, православные чуваша и остальное православное население Южноуральского края отмечают 30 ноября (13 декабря по новому стилю) память апостола Андрея Первозванного. Впрочем, можно вспомнить и ещё о других праздниках. К примеру, 21 сентября (4 октября) Русская Православная Церковь отмечает память Священномучеников Ипатия епископа и Андрея пресвитера. А 18 (31) мая отмечается память мучеников Андрея, Дио-

нисия, Павла, Петра и Христины. 19 августа (1 сентября) отмечается память мученика Андрея Стратилата и с ним 2593-х мучеников. 10 (23) сентября отмечается память преподобного князя Андрея. 17 (30) октября отмечается повсеместно память преподобномученика Андрея Критского. Да, вот как же не вспомнить о том, что ежегодно все чада Русской Православной Церкви 4 (17) июля отмечают память преподобного Андрея Рублёва, талантливого русского иконописца.

**АНДРЕЕВКА** – посёлок в Брединском р-не Челяб. обл. (Андреевский с-с) на р. Синташта (лев. пр. р. Берсуат) в восточной части района. Иное написание: Андреевский. В окрестностях на старых и новых планах присутствуют озёрки Сухая Лыва, Большое Моховое; овраги и лога Изрытый, Сухой, Жирный, Суходол, болото Большой Ильмень, урочища Долгий Колок, Сухой Колок. Основан около 1837 года в качестве укрепления на новой пограничной линии и назван в честь апостола Андрея Первозванного, который согласно Библейской легенде является покровителем земель, заселённых славянами. Заселение посёлка



Святой блаженный АНДРЕЙ. Христа ради юродивый

началось после 1940 года. Расстояние до районного центра, посёлка Бреды 36 км. В 4 км восточнее посёлка расположена стоянка Андреевка-3 – археологический памятник позднего мезолита (6 тыс. до н.э.) и в 7,7 км юго-восточнее археологический памятник бронзового века, укреплённое поселение Андреевское [Волгин, 2009].

**АНДРЕЕВКА** – село в Илишевском р-не Башк. Название населённому пункту дано русскими жителями Южноуральского края. Ежегодно Русская Православная Церковь и все её чада, как-то: православные башкиры, православные татары, право-

славные нагайбаки, православные калмыки, православные чувашаи, православная мордва и т.д. отмечают 4 (17) июля память благоверного великого князя Андрея Боголюбского. 10 (23) октября отмечается память блаженного Андрея, Христа ради юродивого, Тотемского. 27 октября (9 ноября) Русская Православная Церковь отмечает обретение мощей благоверного князя Андрея Смоленского в Переславле-Залесском.

**АНДРЕЕВКА** – село в Саракташском р-не Оренбургской области. Знаменито село тем, что в нём до сей поры, сохранилась православная церковь – памятник архитектуры XIX века.

**АНДРЕЕВКА** – старинное русское поселение на Южном Урале, ныне деревня в Увельском р-не Челяб. обл. (Петровский с-с). Основана в 30-х годах XIX века переселенцами из Курской губернии. Название русское, дано в честь русского поверенного Михаила Андреева.



Преподобный АНДРЕЙ архимандрит КРИТСКИЙ

**АНДРЕЕВСКИЙ** – посёлок города Пласта Челяб. обл. (Борисовский с-с). Название русское, возможно связано с фамилией первостроителя.

**АНДРЕЕВСКИЙ** – с-с в Брединском р-не Челяб. обл. Название русское, происходит от наименования населённого пункта. Связывается с Первоапостолом Андреем Первозванным, особо почитаемым Русской Православной Церковью. Ежегодно 30 июня (13 июля) всё православное население Южного Урала с радостью отмечает, вместе со всеми православными людьми планеты Земля, Собор славных и всехвальных 12-ти апостолов, в том числе, и Андрея Первозванного, брата апостола Петра.

**АНДРЕЕВСКИЙ КАМЕННЫЙ КАРЬЕР** – геологический памятник природы Челяб. обл. Расположен в километре к северу от Жуковской топазной копи. В 1844 году при поиске известня-


ка на обжиг один из рабочих совершенно случайно обнаружил видимое золото. Купцом Бакакиным была сделана заявка и основан Каменно-Павловский прииск. Разрабатывались здесь кварцевые золотоносные жилы. По тем временам это был весьма значительный карьер. Водоотлив осуществлялся насосами с помощью конной тяги. Горный инженер Пузанов, посетивший район в 1868 году, отмечает, что добыча золота велась открытым разномом из слоя разрушенного железистого известняка, пересечённого четырьмя кварцевыми прожилками. Содержание золота в прожилках не отмечается, а в известняке достигало 2-10 золотника на сто пудов. Карьер к концу XIX века имел глубину до 30 аршин. Работали на добыче золота около 100 человек. В 1899 году рядом с карьером заложили шахту. Работали на добыче золота около 100 человек. Отработав золото, наткнулись на крупное гнездо свинцовой руды. За 1914-1915 годы добыто более 16000 тонн свинцовой руды и несколько килограммов золота. В документах 1918 года отмечается, что на карьере находилась бегунная рудоразмолочная фабрика на три пары бегунов и водоотлив осуществлялся с производительностью до 8 тысяч вёдер в час. Рудник работал до 1921 года.

**АНДРЕЕВСКИЙ КАРЬЕР** – административная территория города Пласта в Челяб. обл. Старейшее предприятие Южного Урала по добыче золота и полиметаллов.

**АНДРЕЕВСКИЙ РУДНИК** – золотой прииск в Миасской долине. Весомый вклад в поиск и добычу золота в Миасской долине внёс замечательный русский металлург и учёный Павел Петрович Аносов. При нём был открыт Андреевский рудник, лежащий отдельно от прочих золотых приисков. Близ речки Тыелги, левого притока Миасса, Аносов отметил сходство горных пород с породами богатых золотом рудников, расположенных в 100 км выше. В 1834 г. обнаружен золотоносный пласт и началась добыча золота. По некоторым архивным источникам в начале 1840-х годов «...в россыпи Верхне-Андреевского рудника рабочие набирали по 20 фунтов и более видимого золота». Из добытых на «Андреевской золотоносной дистанции» 92625 пудов песка извлечено 2 пуда 29 фунтов золота. Попадались куски талькового сланца с вкрапленным в него золотом. Три таких са-

морodka весом 2 фунта 60 золотников, 2 фунта 10 золотников и 1 фунт 42 золотника Аносов отвёз в Санкт-Петербургский музей Горного института.

**АНДРЕЕВСКОЕ** – археологический памятник древних ариев в Брединском р-не Челяб. обл.; укреплённое поселение бронзового века «Страны городов» на левом берегу реки Синташта в 7,7 км Ю-В посёлка Андреевский. Иное название: Кривой Дол, Андреевский, Андреевка. Часть названий памятник получил по современному жилому посёлку. Открыт в 1990 году И. М. Батаниной при дешифрировании аэрофотоснимков 1957 года. Полевое обследование памятника бронзового века проведено разведочным отрядом археологической экспедиции ЧелГУ. Поселение многослойное (три периода проживания), прямоугольной формы. Площадь памятника около 19 тысяч м<sup>2</sup> [Волгин, 2009].



Святой апостол АНДРЕЙ ПЕРВОЗВАННЫЙ

**АНДРЕЕВСКОЕ ГОРОДИЩЕ** – археологический памятник пьяноборской культуры русов-яриев на левом берегу реки Белой в Илишевском р-не Башк., неподалёку от села Андреевка, от которого это Городище и было наименовано.

**АНДРЕЕВСКОЕ СЕЛИЩЕ** – археологический памятник эпохи раннего железа. Расположен на правом берегу реки Белой в Благовещенском р-не Башк., неподалёку от деревни Андреевка.

**АНДРИАНОВКА** – деревня в Альшеевском р-не Башк. От русского антропонима Андриан + русский суфф. ~ов + ~к (-а) [СТРБ, 2002]. *Адриан* – из Адрии (италийского города) или на

Адриатическом море живущий – Ванейский, Кесарийский (Палестинский), мч.: 3 февраля; Коринфский, мч.: 17 апреля; Никомидийский, мч.: 26 августа; Ондрусовский, прмч.: 26 августа; Пошехонский, Ярославский, игумен, сщмч.: 5 марта; 23 мая (Ростов.); 19 ноября [ПЦГК, 2001].

**АНИКЕЕВСКИЙ** – посёлок в Ишимбайском р-не Башк. От русского антропонима Аникеев с русским суфф. *-ск (-ий)* [СТРБ, 2002]. *Аникита* – (греч.) «непобедимый». Мужское имя святого, упоминаемого в месяцеслове. Память в РПЦ: Мелитинский, мч.: 7 ноября [ПЦГК, 2001]. Раскладка: а + никита. См. *А, Никита, Ника, Вика, Виктория*.

**АНИСИМОВА ПОЛЯНА** – село в Шаранском р-не Башк. От русского антропонима *Анисимов* с оконч. *-о* и русского географического термина *поляна* [СТРБ, 2002].

**АННЕНКА** – деревня в Бураевском р-не Башк. Другое название: Анновка [СТРБ, 2002]. Топоним восходит своими корнями к женскому православному календарному имени *Анна*. Название русское, дано в память Святой Анны, поскольку в день основания населённого пункта Русская Православная Церковь отмечала память *Анны*. Русская православная Церковь ежегодно 10 (23) февраля отмечает память благоверной русской княгини Анны Новгородской. 12 (25) июня обретение мощей и второе прославление благоверной русской великой княгини Анны Кашинской. 2 (15) октября ежегодно отмечается преставление благоверной русской великой княгини Анны Кашинской. 3 (16) февраля память Анны Пророчицы. 9 (22) декабря память святой пророчицы Анны. 9 (22) декабря зачатие праведной Анны, егда зачат Пресвятую Богородицу. 9 (22) сентября память праведных Богоотец Иоакима и Анны. 25 июля (7 августа) усупение праведной



Святая благоверная княгиня АННА КАШИНСКАЯ

Анны, матери Пресвятой Богородицы. 26 марта (9 апреля) память мученицы Анны. 5 (18) память мучениц Анны и Кириллы. 20 ноября (3 декабря) память мученицы Анны и иных многих мужей и жен, в Персиде пострадавших. 29 октября (11 ноября) память преподобной Анны.

**АННЕНКОВО** – деревня в Белебеевском р-не Башк. От русского антропонима *Анненков* с оконч. *-о*. Другие названия: Сисушка, Медведка [СТРБ, 2002].

**АННЕНСКАЯ КОПЬ** – памятник природы в Карталинском р-не Челяб. обл. вблизи старинного казачьего посёлка Анненского. Гранитоидный массив, древний микроконтинент (более 600 млн. лет). Название русское, связано с рядом расположенным казачьим посёлком. Топоним восходит своими корнями к женскому православному календарному имени *Анна*.



Святая благоверная княгиня АННА КАШИНСКАЯ

**АННЕНСКИЙ** – с-с в Карталинском р-не Челяб. обл. Название русское, происходит от наименования населённого пункта. В округе села (1-3 км) открыты археологические памятники: Анненское – поминальный комплекс периода перемещения тюркских племён (начало XII века), Анненское 7 – могильник эпохи ранних кочевников (I тыс. до н. э.), Анненское 12 – поминальный комплекс сочетающий элементы угорское и тюркской культурных традиций (I четв. II тыс. н. э.). Южнее села, возле ж.-д. станции, археологический памятник Анненск – святилище с элементами угорской и тюркской культур эпохи средневековья (рубеж I-II тыс. н. э.) [Волгин, 2009].

**АННЕНСКОЕ** – село, центр Анненского сельсовета Карталинского р-на Челяб. обл. Расположено в центральной части



района на р. Караталы-Аят на восточной окраине Джабык-Карагайского бора. Название село получило в честь великой княгини Анны Павловны (впоследствии королевы Нидерландов), сестры российского императора Александра I, руки которой в 1810 году просил Наполеон и получил отказ Александра. По распространённой версии краеведов названо в честь императрицы *Анны Ивановны* (1693-1740) в 1837 при закладке на реке Берсуат в качестве станицы в Новолинейном р-не. Позже жители были переселены на современное место у знаменитого бора в *Великопетровской станице* 2-го военного отдела



Святая праведная АННА пророчица

Оренбургского казачьего войска Верхнеуральского уезда Оренбургской губернии. Зимой 1929-1930 года образован колхоз имени Н. Д. Каширина, в дальнейшем был переименован в имени *Кирова*. С 1960 года колхоз стал отделением, затем центральной усадьбой Карталинского совхоза. Расстояние до районного центра, города Карталы 25 км.

**АННИНСК** – деревня в Благовещенском р-не Башк. От антропонима Аннинский. Другое название: Анновка [СТРБ, 2002].

**АННИНСКИЙ ПРИИСК** – золотоносное месторождение Соймоновской россыпи на Южном Урале в Кыштымском горном округе, открыт и вступил в эксплуатацию в 1824 году [Шумихин, Волгин, 2007].

**АННОВКА** – село в Куюргазинском р-не Башк. От русского женского антропонима Анна с суфф. -овк(-а) [СТРБ, 2002]. *Анна* – «благодать» (евр.); - Адрианопольская, мц.: 22 октября; -

Вифинская, прп. (преподобная, подвизавшаяся в мужском образе): 13 июня, 29 октября; - Готфская, мц.: 26 марта; - (в иночестве Евфросиния) Кашинская, Тверская, княгиня, схимонахиня: 12 июня; 2 октября; — праведная, мать Пресвятой Богородицы: 25 июля; 9 сентября; 9 декабря; - Новгородская, княгиня, прп.: 10 февраля; - Пророчица, дочь Фануилова: 3 февраля; 28 августа; - Пророчица, мать пророка Самуила: 9 декабря.



Святая благоумная княгиня АННА НОВГОРОДСКАЯ

**АНТИПИН ЛОГ** – урочище недалеко от города Пласта Челябин.

обл. Иное наименование: «Большой Пласт». Там в первой половине XIX века был открыт мощнейший пласт золотоносных песков. Являлся наиболее продуктивной частью так называемой Кочкарской золотоносной системы. Здесь получали около  $\frac{3}{4}$  объёма золота, добываемого в системе. По Антипину Логу и по верховьям рек Чёрной и Осейки действовало около 90 приисков. Название связывается с православным именем *Антип*, что в переводе с греческого языка прозвучит как "Упорный, Крепкий". Русская Православная Церковь ежегодно 11 (24) апреля отмечает память священномученика Антипы, епископа Пергама Асийского.



священномученик АНТИПА,  
епископ ПЕРГАМА АССИЙСКОГО

**АНТОНОВКА** – деревня в Бижбулякском р-не Башк. [СТРБ, 2002]. **АНТОНИЙ** – (греч.) «приобретение взамен».

Мужское имя святого, упоминаемого в месяцеслове. Память в РПЦ: Печерский, основатель Киево-Печерской Лавры, в Ближних (Антониевых) пещерах: 10 июля [ПЦГК, 2001]. Раскладка: анто + ний. См. *анти, Антиох, Антипа*.

**АНТОНОВКА** – деревня в Гафуринском р-не Башк. [СТРБ, 2002]. Другое название: Землянкино (СНМ). **АНТОНИН** – (греч.) «приобретение взамен». Мужское имя святого, упоминаемого в месяцеслове. Память в РПЦ: Кесарийский (Палестинский), пресвитер, сщмч.: 13 ноября [ПЦГК, 2001]. Раскладка: анто + нин. См. *анти, Антиох, Антипа*.

**АНТОНОВСКАЯ ПЕЩЕРА** – пещера в Белорецком р-не Башк. недалеко от деревни Кагарман. От русского антропонима *Антон* [СТРБ, 2002]. Антоний Великий, имя которого значит «Набывающий Цену», умер 17 января 356 г. [Морозов, Христос-1, 1926].



Преподобный АНТОНИЙ ВЕЛИКИЙ

**АНФАЛОВО** – старинная казачья деревня в Красноармейском р-не Челяб. обл. (Канашевский с-с). Возникла на С-В оконечности озера Саламатка. (РГАДА. Ф. 248, оп. 3, кн. 144, л 841 об). В книге Владимира Фёдоровича Житникова зафиксирована фамилия Анфалов и указано на то, что "этимология апеллятива не ясна, двояка". Трудно определить то исходное слово, от которого произошла фамилия, а затем и топоним. Возможно, фамилия происходит от прозвища Анвал, восходящего к апеллятиву *анвал*, южнорусскому по территории происхождения. На Нижней Волге диалектное слово *анвал* или *анбал* означало "чернорабочего, грузчика". Есть версия связи с греческим словом *Амфал* ("*amphallax*") – "попеременно", "чередующься". Либо с другим греческим именем – *Ампелий* ("*ampelos*") – "виноградная лоза". Посмотрим у Николая Морозова: Амфион и Едесий, умерли 2 апреля 306 г. «после Р. Х.»; Анфим Никомидийский, умер

3 сентября 302 г. «после Р. Х.» [Морозов, Христос-1, 1926].

**АРСЕНЬЕВО** – деревня в бывшем Белебеевском уезде Уфимском губ. (СНМ). Другое название: Владимировка [СТРБ, 2002]. Первоначально от имени Арсений – (греч.) «мужественный; мужчина». Мужское имя святого, упоминаемого в месяцеслове. Память в РПЦ: Комельский, Вологодский, игумен: 24 августа [ПЦГК, 2001]. **АРСЕНИЙ** (мужественный) **ВЕЛИКИЙ**, умер 8 мая 450 г. [Морозов, Христос-1, 1926]. Раскладка: ар + сений. См. *ар*.



Святитель АРСЕНИЙ, епископ ТВЕРСКОЙ

**АРТАМОНИХА** – речка, левый приток р. Кана (пр. р. Белая) в Зилаирском р-не Башк. [СТРБ, 2002]. Путь: Артамони́ха → Кана → Белая → Кама → Волга → Каспийское море. От календарного русского имени Артамон. **АРТЕМОН** – (греч.) «парус». Мужское имя святого, упоминаемого в месяцеслове. Память в РПЦ: Лаодикийский, пресвитер, сщмч.: 13 апреля [ПЦГК, 2001]. Артемон (Верхний Парус), умер 13 апреля 303 г. «после Р. Х.» [Морозов, Христос-1, 1926]. Раскладка: ар + темон. См. *ар, Артемий*.

**АРТЮХОВКА** – деревня в Стерлибашевском р-не Башк. От русского антропонима Артюхов с русским суфф. -к(-а-) [СТРБ, 2002]. От прозвища Артюх.

**АРХАНГЕЛОВКА** – село в Оренбургской обл. Этот населённый пункт является родиной академика живописи Л. В. Попова (1873-1914). Название населённому пункту дано православными жителями Южного Урала. 26 марта (8 апреля) и 13 (26) июля Русская Православная Церковь отмечает Собор Архангела Гавриила.

**АРХАНГЕЛЬСКИЙ** – посёлок в Благовещенском р-не Башк. Другое название: Варьяз [СТРБ, 2002].

**АРХАНГЕЛЬСКИЙ** – посёлок в Уфимском р-не Башк.

[СТРБ, 2002].

**АРХАНГЕЛЬСКИЙ** – с-с Сосновского р-на Челяб. обл. Образован решением Челяб. обл. исполкома от 06. 10. 1987 года № 370 за счёт разукрупнения Томинского сельсовета. Название связано со словом "архангел". Раскладка: арх + ангел. *Архангел* – начальник ангелов. *Ангел* – добрый дух, вестник и исполнитель воли Божией [Лоргус, Дудко, 1997].

**АРХАНГЕЛЬСКИЙ** – хутор в Чесменском р-не Челяб. обл. (Черноборский с-с). Исключён из учёта данных о населённых пунктах 08. 09. 1970 года.



**АРХАНГЕЛЬСКИЙ ЗАВОД** – бывш. село в Шаранском р-не Башк. Другое название: Шаран [СТРБ, 2002].

**АРХАНГЕЛЬСКОЕ** – посёлок города Миасса Челяб. обл. (Ленинский поселковый совет). Название населённому пункту дано православными жителями Южного Урала. Деревня основана купленными в 1769 гора в селе Архангельском Ставропольского уезда Самарской губернии русскими крепостными крестьянами, переведёнными сюда на вспомогательные заводские работы [Шувалов, 1982]. 26 марта (8 апреля), Русская Православная Церковь отмечает Собор Архангела Гавриила.


**АРХАНГЕЛЬСКОЕ** – рабочий посёлок, центр Иглинского р-на Башк. [СТРБ, 2002]. Другие названия: Иглино, Белекесово, Белетёсово (Р. Г. Игнатъев, 1886).

**АРХАНГЕЛЬСКОЕ** – село Благоварском р-не Башк. Другие названия: Новосёлки, Языково, Михайловское [СТРБ, 2002].

**АРХАНГЕЛЬСКОЕ** – село в Гафуринском р-не Башк. Другое название: Арх-Латыш [СТРБ, 2002].

**АРХАНГЕЛЬСКОЕ** – старинный русский посёлок в Со-

сновском р-не Челяб. обл. Томинский с-с. Решением Челяб. обл. исполкома от 6 октября 1987 года № 277 село Архангельское передано в ведение Архангельского сельского совета. Поселение известно с середины XVIII века. Название своё населённый пункт получил от того, что первый колышек в основание посёлка был торжественно вбит в день, когда Русская Православная Церковь отмечала день Архангела Михаила. Церковь во имя Михаила-Архангела православный люд построил к 1885 году.



**АРХИПОВКА** – село в Сакмарском р-не Оренбургской обл., вблизи горы Янгиз. Название связывается с православным именем из месяцеслова Архип, которое в переводе с греческого означает "Господин Лошадей". 4 (17) января Русская Православная Церковь отмечает Собор 70-ти апостолов, в том числе и помянет апостола Архипа. 19 февраля (4 марта) и 22 ноября (5 декабря) отмечается память апостола Архипа. 6 (19) сентября память преподобного Архипа.

**АРХИПОВО** – болото в Увельском р-не Челяб. обл. Возможно, это подгонка под фамилию под воздействием названия соседних болот Рогозино, Козенниково [Поздеев, 2008]. См. *Рогозино*.

**АСКАРОВО** – село, центр Абзелиловском района. От антропонима. Другое название: Абделйэлил, от которого и назв. района [СТРБ, 2002]. АСКАЛОН – (церков.) мужское имя святого, упоминаемого в месяцеслове. Память в РПЦ: Антинойский, мч.: 20 мая [ПЦГК, 2001]. Раскладка: аска + лон. См. *а, лоно*.

**АСКИНО** – село, центр Аскинского района Башкирии. Образовано в русском языке от названия речки Аскин [СТРБ, 2002]. В таком виде из башкирского языка не трактуется.

**АСТАФЬЕВСКИЙ** – посёлок Куликовского сельсовета Нагайбакского р-на Челяб. обл. Расположен на правом берегу реки

Кызыл-Чилик в 2 км южнее рабочего посёлка Южный. Иное название: Нагайбак. Основан в 1880 году при переселения казаков станиц Фершампенуаз и Кассель. Назван в честь генерал-лейтенанта М. И. Астафьева (1821-1884) – оренбургского губернатора, наказного атамана Оренбургского казачьего войска в 1878-1884 годах. Расстояние до районного центра, села Фершампенуаз 20 км. Именем посёлка назван археологический памятник, укреплённое поселение бронзового века Астафьевское (Париж), открытое специалистами Центра «Аркаим» в 2,5 км юго-восточнее [Волгин, 2009].

**АСТАФЬЕВСКОЕ** – месторождение горного хрусталя в Нагайбакском р-не Челяб. обл., крупнейшее в Евразии. Расположено на юго-западной окраине рабочего посёлка Южный. Открыто в 1942 году Ю. Н. Ануфриевым. На месторождении действовал Астафьевский карьер. Кварц месторождения используется в различных отраслях народного хозяйства, в том числе в электронной промышленности [Волгин, 2009].

**АТИКОВО** – деревня в бывшей Казанской губернии [СТРБ, 2002]. От имени Аттик. АТТИЙ – (греч.) «нападающий». Мужское имя святого, упоминаемого в месяцеслове. Память в РПЦ: Пергийский (Памфилийский), мч.: 1 августа [ПЦГК, 2001]. Раскладка: ат + тий. См. *астр, астральный, санскрит, Тий, Дий*. АТТИК – (греч.) «сосед; из Аттики». Мужское имя святого, упоминаемого в месяцеслове. Память в РПЦ: Севастийский, мч.: 3 ноября [ПЦГК, 2001]. Раскладка: ат + тик. См. *астр, астральный, санскрит*.

**АХМАТОВСКАЯ КОПЬ** – геологический памятник природы Южного Урала, находится в Кусинском р-не Челяб. обл. Расположена на западном склоне Назямских гор, в окрестностях Таганая. Открыта в 1811 году известным русским горным инженером, управляющим Кусинского завода П. Е. Ахматовым. Название копь получила в память о русском первооткрывателе.

## **Б**

**БАЖЕНОВА** – деревня Красноармейского р-на Челяб. обл., южный сосед Адищевой на карте 1800 года; рассказана в начале XIX века. Первопоселенец Баженов Иван Прокопьевич

крестьянин Мехонского острога в устье р. Миасс. (РГАДА. Ф. 248, оп. 3, кн. 144, л. 842). Языческое имя *Бажен* означает «желанный, милый, сердечный» [Поздеев, 1999].

**БАЖЕНОВКА** – село в Бирском р-не Башк. Вариант назв. Баженово. От русского антропонима Баженов с оконч. -о [СТРБ, 2002].

**БАЖЕНОВО** – село в Белебеевском районе. Другое название: Григорьевка [СТРБ, 2002]. Старинное русское мужское имя *Бажен* – «желанный, милый, сердечный».

**БАЗИЛЕВКА** – село в Благоварском р-не Башк. Название образовано в русском языке от антропонима Базилев с суфф. -к(-а). Другое название: Ново-Панково [СТРБ, 2002].

**БАЗИЛЕВКА** – село в Уфимском р-не Башк. От антропонима Базилев с суфф. -к(-а) [СТРБ, 2002].


**БАЗИЛЕВСКИЙ** – посёлок в Караидельском р-не Башк. (Базилевка). От русского антропонима Базилев [СТРБ, 2002]. Ср.: *византийский базилевс*.

**БЛАГИЕ** – ручьи в Саткинском р-не Челяб. обл. По словам краеведа В. П. Чернецова, стекают с западных склонов хребта Бол. Сука возле п. Катавка. Слово *благой* в русских говорах многоликое: 1. «красивый; добрый; хороший»; 2. «злой, плохой, свирепый». В говоре Саткинского р-на – «нехороший, плохой, дурной» [Поздеев, 2008].

**БЛАГОВАР** – посёлок в Благоварском р-не Башк. Вариант назв. Болгауар. Из башкирского языка не трактуется. Возможно, от антропонима [СТРБ, 2002].



**БЛАГОВЕЩЕНКА** – село в Архангельском р-не Башк. [СТРБ, 2002]. Другое название: Кушкуль (Сб. ст. св.).

**БЛАГОВЕЩЕНКА** – село в Благоварском р-не Башк. [СТРБ, 2002].





# БЛАГОВЕЩЕНИЕ ПРЕСВЯТОЙ БОГОРОДИЦЫ



**БЛАГОВЕЩЕНСК** – город, центр Благовещенском района



### **БЛАГОВЕЩЕНИЕ ПРЕСВЯТОЙ БОГОРОДИЦЫ**

в Башкортостане [СТРБ, 2002], основан знаменитым русским предпринимателем Матвеем Мясниковым в 1756 году как Благовещенский медеплавильный завод в устье реки Ушкеры или Потехи (П. П. Семёнов-Тяньшанский, 1863-1885). Официально признан городом в 1941 году. Название дано в честь праздника Благовещения Пресвятой Богородицы, который отмечает всё православное население Южноуральского края: и православные нагайбаки, и православные башкиры, и православные чуваша, и православные татары, да и все остальные православные жители нашего края 25 марта (7 апреля по новому стилю) вместе с Русской Православной Церковью.

**БЛАГОВЕЩЕНСКИЙ** – хутор в Зилаирском р-не Башк. [СТРБ, 2002]. От названия православного праздника («благая весть»).

**БЛАГОВЕЩЕНСКИЙ** – хутор в Мелеузовском р-не Башк.

[СТРБ, 2002]. От названия русского православного церковного праздника («благая весть»).



## БЛАГОВЕЩЕНИЕ

в египетской апперцепции

Направо апокалиптический Овен с крестом.

[Морозов, Христос-2, 1926]

**БЛАГОДАРОВКА** – деревня в бывшей Бакалинской волости Белебеевском уезде Оренбургской губернии (Сб. ст. св.). Другое название: Добродаровка [СТРБ, 2002]. Благо Дарить; Добро Дарить.

**БЛАГОДАРОВКА** – посёлок в Аургазинском р-не Башк. [СТРБ, 2002]. От русских слов «благо дарить», «благодарность».

**БОГДАНОВСКИЙ** – с-с на территории Кизильского района Челяб. обл. Название произошло от названия населённого пункта. В этой связи следует отметить, что Русская Православная Церковь ежегодно 19 февраля (3 марта) чтит память мученика Богдана (Богом Данного, по-гречески Феодота). 18 (31) мая память мученика Богдана (Феодота Анкирского). 4 (18) июля память мученика Богдана и мученицы Богданки (по-гречески Феодота и Феодотии).

**БОГДАНОВСКИЙ** – хутор в Верхнеуральском р-не Челяб. обл. Название русское, вероятно дано по фамилии первооснователя. Либо связано с русским именем Богдан – Богом Данный. Решением Челяб. обл. исполкома от 20. 08. 1968 года хутор Богдановский исключён из списков населённых мест.

**БОГДАНОВСКОЕ** – село, центр Богдановского сельсовета в Кизильском р-не Челяб. обл. Расположено в южной части района на реке Урал. Основано в 1899 году кочевыми киргизами. В 1900 году русские переселенцы из Самарской губернии дали название селу. Расстояние до районного центра, села Кизильское 40 км. В окрестностях села, в 1,5 км по течению реки, находится стоянка Богдановская. Относится к мустьерской эпохе, которая датируется временем от 100 до 40 тысяч лет назад. В 2005 году на берегу реки Урал археологами Центра «Аркаим» найдены кости мамонта и шерстистого носорога [Волгин, 2009].

**БОГДАШКИНО** – деревня в Кугарчинском р-не Башк. От русского антропонима Богдашкин с оконч. (-о) [СТРБ, 2002].

**БОГОЛЮБОВКА** – деревня в Стерлитамакском р-не Башк. [СТРБ, 2002]. Раскладка: Бого + любовка.



Икона Божией Матери БОГОЛЮБСКАЯ

**БОГОЛЮБОВО** – деревня в Бижбулякском р-не Башк. Название дано русскими жителями Южного Урала. Происхождение топонима можно связать с фамилией Боголюбова. Первоначально, образовано от слов Бога любить. Нелишне вспомнить и о том, что Русская Православная Церковь 4 (17) июля чтит память благоверного великого князя Андрея Боголюбского.

### **БОГОЛЮБОВСКИЙ**

#### **КУРГАН**

– археологический памятник прохоровской культуры. Расположен на правом берегу реки Дёмы у деревни Боголюбово в Башкирии. Все православные жители Южного Урала, как-то: православные башкиры, православные татары, православные калмыки, православные нагайбаки, православные чуваша, православная мордва, да и все иные, отмечают ежегодно 18 июня (1 июля по новому стилю) праздник Боголюбской иконы Божьей Матери. Топоним вполне может происходить и от этого празднества.



**Андрей Боголюбский  
Благословление Богородицы**


**БОГОМАЗОВСКИЙ ДОЛ** – ныне это место под казачьим посёлком Фатеевкой на территории Ленинского района города Челябинска. Название своё получил за то, что в этом месте брали деревья для досок, на которых писались иконы.

**БОГОРОДИЦКИЙ** – золотой прииск в Кыштымском горном округе, открыт и вступил в эксплуатацию в 1824 году [Шумихин, Волгин, 2007].

**БОГОРОДСКОЕ** – село в Благоварском р-не Башк. Другое название: Степанова [СТРБ, 2002].



Икона Божией Матери «ВЗЫГРАНИЕ»




Икона Божией Матери «ВЗЫСКАНИЕ ПОГИБШИХ»




Икона Божией Матери «ВОСПИТАНИЕ»



ВСЕБЛАЖЕННАЯ  
икона Богородицы



Икона Божией Матери «НЕЧАЯННАЯ РАДОСТЬ»



Икона Божией Матери СМОЛЕНСКАЯ «ОДИГИТРИЯ»  
(ПУТЕВОДИТЕЛЬНИЦА)  
Принесена из Царьграда в 1046 г.



Икона Божией Матери «СПОРУШНИЦА ГРЕШНЫХЪ»



Икона Пресвятой Богородицы  
СКОРОПОСЛУШНИЦА



Юнона с Марсом  
(по Мальверу).



Индийская Дева с младенцем Кришну  
и со знаками Зодиака кругом (по  
Перемиясу).



Деметра (т.е. бого-  
мать) с Бахусом  
(по Мальверу).



Диана (по М. Брока).



Египетская богиня Гатор  
с младенцем Озирисом  
(по Перемиясу).



Салисбургийская богоро-  
дица (по М. Брока).

## Святая Дева - Богородица



## ПРАВОСЛАВНАЯ ИКОНА



Икона Пресвятой Богородицы и Приснодевы Марии

**БОГОРОДСКОЕ** – село в Благовещенском р-не Башк. [СТРБ, 2002]. Название связано с праздником Рождения Бога или Богородицей.

**БОРИСОВКА** – деревня в Кунашакском р-не Челяб. обл., Кунашакский с-с. Русский топоним.

**БОРИСОВКА** – посёлок в Еткульском р-не Челяб. обл. (Еманжелинский с-с). Название русское, связано с православным мужскими именем Борис (славянское). Русская Православная Церковь ежегодно 2 (15) мая отмечает перенесение мощей равноапостольных благоверных русских князей Бориса и Глеба. 23 июня (6 июля) память благоверного князя Бориса. 24 июля (6 августа) память мучеников, благоверных равноапостольных русских князей Бориса и Глеба.



Святые мученики благоверные князья БОРИС и ГЛЕБ,  
во святом крещении РОМАН и ДАВИД  
† 1015 г.

**БОРИСОВКА** – село на территории города Пласта в Челяб. обл. (Борисовский с-с). Населённый пункт основан в 1828 году русскими крестьянами из Курской, Орловской и Тамбовской

губерний, прибывшими на заселение пустыющих земель Южно-уральского края с поверенным Борисом Денисовым. Название дано русскими жителями Южного Урала в честь первооснователя.



**БОРИСОВСКИЕ СОПКИ** – геологический памятник природы Челяб. обл. Ширина до 1,5 км. Протяжённость по меридиану 6 км. Высота от уровня реки Каменки, обтекающей Борисовские сопки с запада, доходит до 60 м. Это кладовые минералов, и очень интересный геоморфологический объект, выде-

ляющийся на фоне лесостепного ландшафта. В наличии имеется три горы, покрытые лесом, с красивыми скалами близ вершин, которые именуются шиханами. Одной из достопримечательностей Борисовских сопок является Мельниковская копь глубиной 100 и шириной несколько сот метров, открытая инженером Мельниковым.

**БОРИСОВСКИЙ** – с-с города Пласта Челяб. обл. Название русское, образовано от именованя населённого пункта.

## **В**

**ВАВИЛОВКА** – посёлок в Иглинском р-не Башк. От русского антропонима Вавилов с суфф. -к- (-а) [СТРБ, 2002]. ВАВИЛА – (сирийское) «смешение». Мужское имя святого, упоминаемого в месяцеслове. Память в РПЦ: Сицилийский, иерей, отшельник, сщмч.: Ян. 24 января; [ПЦГК, 2001]. Раскладка: ва + вила. Изначально: Бабила (баб + ила = «боготворящий женщин»; «женщин возвышающий»). См. *Вавилон, Бабилон*.

**ВАВИЛОВО** – деревня в Уфимском р-не Башк. От русского антропонима Вавилов с суфф. -о [СТРБ, 2002]. Другие названия: Христорожественская, Алакаевка (Сб. ст. св.). Вавила («брат бога») Антиохийский, умер 4 сентября 251 г. «после Р. Х.» [Морозов, Христос-1, 1926].

**ВАЛЕНТИНОВКА** – село в Архангельском р-не Башк. От русского антропонима Валентинов с суфф. -к-(-а). Другие названия: Подгорная Новиковка, Мышаткан / Мушаткан [СТРБ, 2002]. ВАЛЕНТ – (латин.) «крепкий, сильный». Мужское имя святого, упоминаемого в месяцеслове. Память в РПЦ: Кесарийский (Палестинский), диакон, сщмч.: Ф. 16 Севастийский, мч.: 9 марта [ПЦГК, 2001].

**ВАЛЕНТИНОВСКИЙ** – посёлок в бывшей Мишкинской волости Бирского уезда Оренбургской губернии Российской империи (Сб. ст. св.). Другое название: Мало-Новоалександровский [СТРБ, 2002]. ВАЛЕНТИН – (латин.) «сильный». Мужское имя святого, упоминаемого в месяцеслове. Память в РПЦ: Доростольский, мч.: 24 апреля [ПЦГК, 2001].

**ВАЛЕНТИНОВСКИЙ** – посёлок в Стерлитамакском р-не

Башк. От русского антропонима Валентинов с суфф. -ск(-ий) [СТРБ, 2002]. ВАЛЕНТИНА – (латин.) «сильная». Женское имя святой, упоминаемой в месяцеслове. Память в РПЦ: Кесарийская (Палестинская), дева, мц.: 10 февраля [ПЦГК, 2001].

**ВАНЬКОВКА** – ручей, правый пр. р. Юрюзань. Путь: Ваньковка → Юрюзань → Уфа → Белая → Кама → Волга → Каспийское море. После речки Ваньковки (54 км от Усть-Катава) на правом берегу р. Юрюзань возвышается Салаватский гребень, в котором находится Салаватская пещера. Начинается она большим входом, а далее разветвляется на две части. В 7 м от основного входа есть ещё небольшой лаз [Калугин, 1974].

**ВАНЮШИ** – деревня в Красноармейском р-не Челяб. обл. (Березовский с-с). Населённый пункт расположен на озере Сыкандык. Поселение основано казаками Миасской крепости Иваном Вторушиным и Иваном Худяковым, которых прозывали «Ванюшами». Первоначально поселение именовалось как Большое Худяково. «Ванюши» – прозвище жителей – потеснило название деревни. В 1795 г. в деревне было 9 дворов у Худяковых, Вторушиных и Анфалова. Название связано с уменьшительно-ласкательной формой имени Иван.

**ВАНЯШКИНО** – деревня в Саткинском р-не Челяб. обл. Основана в 1904 году как выселок из Новой Пристани. Название дано в память о трёх русских богатырях первооснователях выселка – трёх Иванах, называемых в народе ласково – Ваняшками.

**ВАНЯШКИНСКАЯ БОЛЬШАЯ** – пещера в Саткинском р-не Челяб. обл. на реке Ай (левый берег) в пещерном комплексе Ваняшкинский. Определён как П.К. в 1996 г. (В. И. Юрин).

**ВАНЯШКИНСКАЯ МАЛАЯ** – пещера в Саткинском р-не Челяб. обл. на реке Ай (левый берег) в пещерном комплексе Ваняшкинский. Определён как П.К. в 1996 г. (В. И. Юрин).

**ВАНЯШКИНСКИЙ** – пещерный комплекс в Саткинском р-не Челяб. обл. на реке Ай (левый берег), состоящий из 16 пещер и гротов (1996г.), в т.ч. пп. Ваняшкинская Малая и Большая. Определён как П.К. в 1996 г. (В. И. Юрин).



**ВАРВАРИНКА** – деревня в Октябрьском р-не Челяб. обл. (Каракульский с-с). Название русское, связано со Святой Варварой. Основана в 1836 году на Новой Линии Оренбургского казачьего войска и включена в 5-ю дистанцию. Русская Православная Церковь ежегодно 4 (17) декабря отмечает память великомученицы Варвары и мученицы Иулиании.

**ВАРВАРИНО** – село в Мелеузовском р-не Башк. От русского антропонима Варварин с оконч. (-о). Другое название: Саратовка [СТРБ, 2002]. Название дано православными жителями Южного Урала от календарного имени Варвары. Имя Варвара в переводе с греческого языка означает "Иноземка". Вполне возможно, однако, связь топонима и с ещё одним мужским календарным православным именем Варвар ("Иноземец"). Русская Православная церковь ежегодно 6 (19) мая отмечает память мученика Варвара воина и мученика Варвара, бывшего разбойника.



**ВАРВАРИНСКИЕ КУРГАНЫ** – археологический памятник срубной культуры. Расположен недалеко от села Варварино в Башкирии. Название связано с православным календарным именем Варвары. В этой связи отметим, что Русская Православная Церковь ежегодно 5 (18) июля чтит память преподобномученицы инокини Варвары.

**ВАРЛАМОВО** – село в Чебаркульском р-не Челяб. обл. Варламовский с-с. Населённый пункт основан известным русским слободчиком Варламом Красильниковым как Верхне-Увельская слобода в 1751 году, но затем слобода переименована в память потомкам о замечательном русском человеке Варламе Красильникове. Позднее на месте слободы была отстроена Верхне-Увельская казачья крепость. Топоним связан своим происхождением с православным календарным именем Валаама, что в переводе с халдейского языка означает "Сын Божий". Русская Православная Церковь ежегодно 19 ноября (2 декабря) отмечает память мученика Варлаама. 19 июня (2 июля) память

преподобного Варлаама Важского. 6 (19) ноября преставление преподобного Варлаама Хутынского.

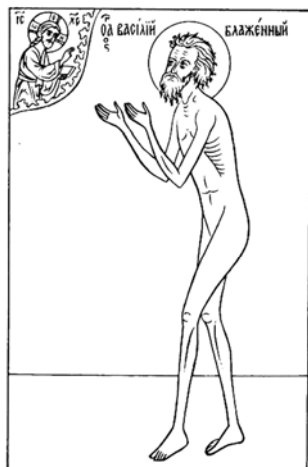
**ВАРЛАМОВСКИЙ** – с-с в Чебаркульском р-не Челяб. обл. Название русское, дано по населённому пункту. Варлам, проповедник в Индии, умер 19 ноября 447 (?) г. [Морозов, Христос-1, 1926].

**ВАРЛАМОВСКИЙ БОР** – лесной массив, памятник природы, расположен в Чебаркульском р-не Челяб. обл., в 50 км к Ю-В от города Чебаркуля. Площадь Варламовского Бора составляет 14,665 гектара, протяжённость с севера на юг – около 20 км, с запада на восток – около 14 км. Преобладают смешанные древостои из сосны и берёзы.

**ВАСИЛЕВСКИЙ БОР** – лесной массив в Красноармейском р-не Челяб. обл., памятник природы, неподалёку от села Тавранкуль. Площадь 30 га. В юго-западной части Василевского Бора находится небольшое озеро. В Василевском Бору растёт багульник, клюква и морошка. Василий Великий, значит по-гречески «великий царь», Такое выпадение есть общее правило, когда звание человека обращается в его собственное имя. Так, все мы говорим об основателе Германской империи: Бисмарк, хотя настоящая его фамилия фон-Бисмарк, т. е. из Бисмарка; все мы говорим об известной фаворитке Людовика XIV: ла-Вальер (Долина), хотя первоначальное имя ее было де-



Преподобный ВАРЛААМ ХУТЫНСКИЙ



Святой блаженный ВАСИЛИЙ, Христа ради юродивый, МОСКОВСКИЙ чудотворец



ла-Вальер, т. е. из долины, да и это сокращенное имя после революции легко могло превратиться просто в Вальер. Так и на греческом языке 'о-василевс, т. е. царь, как звание данного человека, могло легко сократиться при постоянном употреблении просто в Василевса, т. е. в собственное имя [Морозов, Христос-1, 1926].

**ВАСИЛИЙ СТАРЫЙ** – село в Альшеевском р-не Башк. [СТРБ, 2002]. Вариант названия Старая Васильевка. Василий Анкирский, умер 22 марта 363 г. [Морозов, Христос-1, 1926].



**ВАСИЛЬЕВА** – деревня в Иглинском р-не Башк. Другие названия: Белорецкое, Шипово. От русского антропонима Васильев с суфф. ~к (-а) [СТРБ, 2002]. Название русское, связывается с мифологией древнего славянства. Вспомните имена национальных героев русского народа: Василия Буслаева, новгородского богатыря, который не знал, куда девать свою богатырскую си-



лушку; вспомните и Василису Прекрасную и Василису Премудрую. 1 (14) января, на Васильев День, многие поселяне верили, что можно найти траву "Нечуй-ветер", которая растёт только зимой по берегам водоёмов. Девушки приходили на Васильев Вечер, в полночь на овинник, между вторыми и третьими петухами (излюбленное время у Деда Овинника, сродни Домовому) в самое удобное для заговоров время и, протягивая в окошко руку, спрашивали: "Овинник-Родимчик, суждено ли мне по нынешнему году замуж выйти?" Если Дед Овинник погладит голой рукой – значит жить замужем бедно, погладит мохнатой – будут молодые жить богато, А если никто не тронул девичью руку – значит сидеть в девках в этом году. Многие чудеса происходили на Васильев День.

**ВАСИЛЬЕВКА** – деревня в Ишимбайском р-не Башк. (неофициально) Зиган) [СТРБ, 2002]. В связи с топонимами, связанными с православным именем Василий (в переводе с греческого языка "Царский"). Русская Православная Церковь чтит память святых и мучеников под именем Василий: 1 (14) января память мученика святителя Василия Великого, архиепископа Кесарии Каппадокийской (379 год).



Святитель ВАСИЛИЙ ВЕЛИКИЙ,  
архиепископ КЕСАРИИ КАППАДОКІЙСКОЙ

**ВАСИЛЬЕВКА** – деревня в Красноармейском р-не Челяб. обл. (Мордвиновский с-с). Основана в 1918 году. Название получила в честь русского первостроителя Васильева. Василевс = Базилевс. Василий – в переводе с греческого языка – "Царский". Русская Православная Церковь ежегодно 30 января (12 февраля) отмечает Собор вселенских учителей и святителей, в том числе и Василия Великого (Г. Богослова, И. Златоустого).

**ВАСИЛЬЕВКА** – деревня в Октябрьском р-не Челяб. обл. (Уйско-Чебаркульский с-с). В период уничтожения сельских населённых пунктов народа русского, решением Челяб. обл. ис-

полкома от 06. 08. 1968 года деревня Васильевка исключена из списков населённых мест Челяб. обл. Василий – в переводе с греческого языка – "Царский". Русская Православная Церковь ежегодно 28 февраля (12 марта) отмечает память преподобного Василия Исповедника.

**ВАСИЛЬЕВКА** – деревня в Увельском р-не Челяб. обл. (Мордвиновский с-с). Деревня основана в 1926 году перво-строителем Васильевым. Название русское, дано по фамилии основателя. Решением Челяб. обл. исполкома от 06. 10. 1987 года № 370-3 деревня Васильевка исключена из списков населённых мест. Василий – в переводе с греческого языка – "Царский". Русская Православная Церковь ежегодно 4 (17) марта отмечает память русского благоверного князя Василия (Василько) Ростовского

**ВАСИЛЬЕВКА** – нп. в Альшеевском р-не Башк. [СТРБ, 2002]. Русская Православная Церковь ежегодно отмечает 7 (20) марта отмечает память священномученика Василия, православного епископа Херсонского.

**ВАСИЛЬЕВКА** – нп. в Белебеевском р-не Башк. [СТРБ, 2002]. Русская Православная Церковь ежегодно отмечает 23 марта (5 апреля) память праведного Василия Мангазейского.



Преподобный ВАСИЛИЙ исповедник, епископ ПАРИЙСКИЙ

**ВАСИЛЬЕВКА** – нп. в Благовещенском р-не Башк. [СТРБ, 2002]. Русская Православная Церковь ежегодно отмечает 12 (25) апреля память преподобного Василия исповедника, епископа Парийского.

**ВАСИЛЬЕВКА** – нп. в Ермекеевском р-не Башк. [СТРБ, 2002]. Русская Православная Церковь ежегодно отмечает 26

марта (8 апреля) память преподобного Василия Нового.

**ВАСИЛЬЕВКА** – нп. в Зилаирском р-не Башк. [СТРБ, 2002]. Русская Православная Церковь ежегодно отмечает 29 апреля (12 мая) память святителя Василия, епископа Захолмского (Сербская Православная Церковь).

**ВАСИЛЬЕВКА** – нп. в Калтасинском р-не Башк. [СТРБ, 2002]. Василий – в переводе с греческого языка – "Царский". 23 мая (5 июня) Русской Православной Церковью отмечается Собор Ростово-Ярославских святых, святителей и чудотворцев Ростовских, в их числе и князя Василька.

**ВАСИЛЬЕВКА** – нп. в Кушнаренковском р-не Башк. [СТРБ, 2002]. Василий – в переводе с греческого языка – "Царский". Русская Православная Церковь ежегодно 8 (21) июня отмечает обретение мощей благоверных русских князей Василия и Константина Ярославских.

**ВАСИЛЬЕВКА** – нп. в Куюргазинском р-не Башк. [СТРБ, 2002]. Василий – в переводе с греческого языка – "Царский". Русская Православная Церковь ежегодно 10 (23) июня отмечает обретение мощей святителя Василия, епископа Рязанского.

**ВАСИЛЬЕВКА** – нп. в Мелеузовском р-не Башк. [СТРБ, 2002]. Василий – в переводе с греческого языка – "Царский". Русская Православная Церковь ежегодно 3 (16) июля отмечает память благоверных русских князей и святителей Василия и Константина Ярославских.

**ВАСИЛЬЕВКА** – нп. в Стерлибашевском р-не Башк. [СТРБ, 2002]. Василий – в переводе с греческого языка – "Царский". Русская Православная Церковь ежегодно 15 (28) июля отмечает память равноапостольного великого русского князя Владимира I Святославича Красное Солнышко Крестителя Руси, во святом Крещении Василия.

**ВАСИЛЬЕВКА** – нп. в Фёдоровском р-не Башк. [СТРБ, 2002]. Василий – в переводе с греческого языка – "Царский". Русская Православная Церковь ежегодно 2 (15) августа отмечает память Блаженного Василия, Христа ради юродивого, Московского чудотворца.

**ВАСИЛЬЕВКА** – нп. в Шаранском р-не Башк. От русского антропонима Васильев с суфф. ~к (-а) [СТРБ, 2002]. ВАСЕ – (церков.) мужское имя святого, упоминаемого в месяцеслове. Память в РПЦ: Никомидийский, мч.: 20 января [ПЦГК, 2001]. Изначально: Басе: [б] ↔ [в]. Из русского *баской*. См. *Бизилевс, Ева, баской, баский*.

**ВАСИЛЬЕВКА** – село в Бижбулякском р-не Башк. рядом с речкой Базлык, правый приток Менеуза. Другое название: Базлык [СТРБ, 2002]. Василий – в переводе с греческого языка – "Царский". Русская Православная Церковь ежегодно отмечает 11 (24) августа отмечает память преподобномучеников Василия и Фёдора Печерских.

**ВАСИЛЬЕВКА НОВАЯ** – село в Стерлитамакском р-не Башк. село Васильевка (антропоним) с суфф. ~к (-а) [СТРБ, 2002]. **ВАСИЛИЙ ВЕЛИКИЙ**, т. е. «ВЕЛИКИЙ ЦАРЬ», умер 1 января 379 г. После его смерти «контр-столичный» собор 379 года. [Морозов, Христос-1, 1926].

**ВАСИЛЬЕВКА СТАРАЯ** – село в Альшеевском р-не Башк. [СТРБ, 2002]. Вариант названия Старый Василий.

**ВАСИЛЬЕВСКОЕ** – коренное месторождение золота на Южном Урале. Во время разработки жилы «Толстуха» найден сросток губчатого кристаллического золота весом 548 грамм [Смолин, 1970].

**ВВЕДЁНОВСКИЕ КУРГАНЫ** – археологический памятник прохоровской культуры неподалёку от деревни Введёновки в Башкирии. Название происходит от православного праздника Введения Божьей Матери во Храм, который Русская Православная Церковь отмечает ежегодно 21 ноября (4 декабря).

**ВВЕДЕНСКИЙ** – посёлок в Стерлитамакском р-не Башк. Варианты назв. Веденка, Веденовка [СТРБ, 2002]. Название русское, связано с праздником Введения, который широко отмечают православные татары, православные башкиры, православные калмыки, да и всё православное население Южноуральского края. Русская Православная Церковь отмечает ВВЕДЕНИЕ ВО ХРАМ ПРЕСВЯТОЙ ВЛАДЫЧИЦЫ НАШЕЙ БОГОРОДИЦЫ И ПРИСНОДЕВЫ МАРИИ ежегодно 21 ноября (4 декабря по

новому стилю).




**ВВЕДЕНИЕ ВО ХРАМ  
ПРЕСВЯТОЙ БОГОРОДИЦЫ**

**ВЕДЕНОВКА** – деревня в Мелеузовском р-не Башк.

**ВЕДЕНОВКА** –  
деревня в  
Стерлитамакском р-не  
Башк. Варианты назв.  
Веденка, Введенский. От  
антропонима Веденин с  
суфф. -овк-(-а) [СТРБ,  
2002].

**ВЕДЕНСКОЕ** – село  
Таловской волости  
Челябинского уезда  
Оренбургской губернии,  
зафиксированное в 1833  
году в списке "Поселения  
государственных крестьян  
в Челябинском уезде (по  
волостям) в 1833 году (кроме  
одноворцев)". (Тарасов, 1984.)



**ВЕЛИКОПЕТРОВКА** – старинное казачье село в Карталинском р-не Челяб. обл. (Великопетровский с-с). Название дано в честь события произошедшего 21 октября 1721 года, когда русский царь Пётр I Алексеевич принял титул отца Отечества, всероссийского императора и Великого. Именно в честь этого события, в 1843 году станица №5 Новолинейного района Оренбургского казачьего войска названа Великопетровкой. Основана старинная православная станица православными калмыками – казаками оренбуржцами в 1842 году.

**ВЕЛИКОПЕТРОВСКИЙ** – с-с в Карталинском р-не Челяб. обл. Название русское, дано по населённому пункту.

**ВЕРИН ОСТРОВ** – остров на озере Тургойак в Челяб. обл. Название острову дано русскими православными жителями Южного Урала в память о православной отшельнице Вере, жившей в обители на острове. Впрочем, стоит упомянуть и о том, что Русская Православная Церковь ежегодно отмечает 17 (30) сентября День памяти мучениц Веры, Надежды, Любви и матери их Софии (в переводе с греческого – "Премудрости"). Кончина Веры, Надежды, Любви и матери их Мудрости (Софии по-гречески) была осенью 17 сентября 137 года [Морозов, Христос-1, 1926].

**ВЕРИНА ЯМА** – пещера в Саткинском р-не Челяб. обл. на крутом побережье р. Ай природа надёжно замаскировала вход в пещеру Аверкиева яма; Верина яма звали её в прошлом; постепенно подогнали под бытующее название. По топонимической легенде пещера служила укрытием отшельникам, страдальцам за веру. У новгородцев *верить* – «прятаться»; *вера* – «преданный, верный, надёжный; надежда». Одним словом – «укрытие» [Поздеев, 2007]. См. остров *Веры*.

**ВЕРОВКА** – деревня в бывшем Уфимском уезде Оренбургской губернии (Сб. ст. св.). Другое название: Калиновка [СТРБ, 2002]. ВЕРА – (русское) «слепое, бездоказательное признание чего-либо за истину». Женское имя святой, упоминаемой в месяцеслове. Память в РПЦ: Римская, отроковица, мц.: 17 сентября [ПЦГК, 2001]. Раскладка: ве + ра. См. *Ра*.

**ВЕРОВКА** – деревня в Фёдоровском р-не Башк. (Сб. ст. св.).

Другие названия: Шарлыкский, Юрматынский [СТРБ, 2002]. ВЕРК – (церков.) мужское имя святого, упоминаемого в месяцеслове. Память в РПЦ: Готфский, пресвитер, сщмч.: 26 марта [ПЦГК, 2001]. См. *Вера*.

**ВЕРОВКА** – село в бывшем Белебеевском уезде (СНМ). Другое название: Михайловка [СТРБ, 2002]. ВЕРОНИКА – (русское) женское имя святой, упоминаемой в месяцеслове [ПЦГК, 2001]. Раскладка: «веро + ника» См. *Виринея, Вера, Ника*.

**ВЕРЫ** – остров с пещерой на оз. Тургояк в Челяб. обл. Самый крупный, самый отдалённый остров от старинного п. Тургояк. Название не одинокое. Вспомним М. Ю. Лермонтова и его роман «Герой нашего времени». Местом встреч героев служил малозаметный грот Вера. В Саткинском районе на крутом берегу р. Ай природа надёжно замаскировала вход в пещеру Аверкиева яма; Верина яма звали её в прошлом; постепенно подогнали по бытующее название. По топонимическим легендам обе пещеры служили укрытиями; облюбовали отшельники, укрывались в них страдальцы за веру. По большому счёту и топонимы Любовь, Надежда в разных местах имеют схожие сюжеты; день этой троицы отмечается 30 сентября. И сюжеты легенд имеют общую этимологическую основу. У новгородцев слово *верить* сохранило значение прятаться; *вера* – «преданный, верный, надёжный; надежда». Одним словом – «укрытие» [Поздеев, 2007].

**ВИКТОРОВКА** – деревня в Благоварском р-не Башк. От русского антропонима Викторов с суфф. -к-, (-а) [СТРБ, 2002]. ВИКТОР – (латин.) «победитель». Мужское имя святого, упоминаемого в месяцеслове. Память в РПЦ: Грузинский, мч.: 15 апреля [ПЦГК, 2001]. Раскладка: вик + тор. См. *Тор, Вика, виктория*.

**ВЛАДИМИРОВКА** – деревня в Благоварском р-не Башк. Другое название: Нижняя Сакавазка. Русская Православная Церковь 23 июня (6 июля) празднует Собор Владимирских святых.

**ВЛАДИМИРОВКА** – деревня в Благовещенском р-не Башк.

[СТРБ, 2002]. 25 января (7 февраля по новому стилю) отмечается память священномученика Владимира, митрополита Киевского и Галицкого.

**ВЛАДИМИРОВКА** – деревня в Буздякском р-не Башк. [СТРБ, 2002]. 22 мая (4 июня) отмечается всеми православными людьми память мученика Владимира, князя Сербского.

**ВЛАДИМИРОВКА** – деревня в бывшем Белебеевском уезде Уфимском губ. (СНМ). Другое название: Арсеньево [СТРБ, 2002]. 4 (17) октября отмечается память благоверного князя Владимира Ярославича Новгородского, чудотворца.

**ВЛАДИМИРОВКА** – деревня в Давлекановском р-не Башк. [СТРБ, 2002]. Упомянем о том, что православные нагайбаки, православные башкиры, православные калмыки, да и все остальные православные жители Южного Урала отмечают ежегодно 23 июня (6 июля) праздник Владимирской иконы Божией Матери.

**ВЛАДИМИРОВКА** – деревня в Кармаскалинском р-не Башк. [СТРБ, 2002]. Другое название: Троицкое, Елизаветино, Баранцево (СНМ).

**ВЛАДИМИРОВКА** – деревня в Стерлитамакском р-не Башк. [СТРБ, 2002]. 26 августа (8 сентября) Сретение Владимирской иконы Пресвятой Богородицы.

**ВЛАДИМИРОВКА** – деревня в Шаранском р-не Башк. От русского антропонима Владимир с суфф. -ое-, -к(-а) районе



Владимирская икона  
Пресвятой Богородицы




Равноапостольный, великий князь ВЛАДИМИР,  
во святом крещении ВАСИЛИЙ



[СТРБ, 2002].

**ВЛАДИМИРОВКА** – казачье село в Варненском р-не Челябин. обл. (Кулевчинский с-с). Основано в 1837 году по указанию Оренбургского и Самарского генерал-губернатора графа Василия Алексеевича Перовского как казачий посёлок, названный в честь Святого равноапостольного Великого князя Владимира Святославича Красное Солнышко Крестителя Руси (княжил с 982 по 1015 гг.), особо почитаемого Русской Православной Церковью. Его память празднуется 15 (28) июля.



Икона Божьей Матери (бюст)  
**ВЛАДИМИРСКАЯ**

**ВЛАДИМИРОВСКИЙ** – посёлок в Белебеевском р-не Башк. [СТРБ, 2002]. Старинное русское имя Владимир означает "Владетель Мира", где слово "мир" понимается как русская община

**ВЛАДИМИРО-НИКОЛАЕВСКИЙ** – хутор в Зилаирском р-не Башк. [СТРБ, 2002].

**ВЛАДЫКИНО** – посёлок города Усть-Катава в Челябин. обл. (Минский либо Мингский с-с). Название русское. Дано прихожанами Русской Православной Церкви.

**ВОЗДВИЖЕНКА** – посёлок в Агаповском р-не Челябин. обл. (Светлогорский с-с). Название русское.

**ВОЗДВИЖЕНКА** – посёлок в Альшеевском р-не Башк. Другое название: Померания [СТРБ, 2002].

**ВОЗДВИЖЕНКА** – посёлок в Архангельском р-не Башк. Другое название: Родники [СТРБ, 2002].

**ВОЗДВИЖЕНКА** – посёлок в Каслинском р-не Челябин. обл. (Воздвиженский с-с). Название русское, связано с тем, что осно-


ван посёлок 14 сентября, в день, когда Русская Православная Церковь отмечает праздник Воздвижения Честного Креста Господня.

### **ВОЗДВИЖЕНКА**

**НОВАЯ** – деревня в Альшеевском р-не Башк. [СТРБ, 2002].

### **ВОЗДВИЖЕНСКИЙ**

– посёлок в Благовещенском р-не Башк. [СТРБ, 2002]. Происхождение ойконима связано с праздником Воздвижения Животворящего Креста Господня, который Русская Православная Церковь ежегодно отмечает 14 (27) сентября.



**ВОЗДВИЖЕНСКИЙ** – с-с в Каслинском р-не Челяб. обл. Название русское, связано с именем посёлка. Первоначально название произошло от праздника под названием "Воздвижение Честного и Животворящего Креста Господня".

**ВОЗДВИЖЕНСКИЙ** (Воздвиженка) – посёлок Светлогорского сельсовета Агаповского р-на Челяб. обл. Расположен в юго-западной части района на реке Урал в междуречье левых притоков – речек Тикасай и Танцай. В окрестностях, восточнее посёлка находится гора Шаталова (416,9 м), северо-восточнее гора Тикасай (435,6 м). Посёлок Воздвиженский образован 15 июля 1898 года на Жунбаевской пустоши Магнитной станицы. До районного центра, села Агаповка 32 км [Волгин, 2009].

**ВОЗНЕСЕНКА** – деревня в Кусинском р-не Челяб. обл. (Злоказовский с-с). Название русское. Происхождение топонима связано с праздником Вознесения Господня, который в 1997 году отмечается Русской Православной Церковью 23 мая (5 ию-

ня).

**ВОЗНЕСЕНКА** – посёлок в Архангельском р-не Башк. [СТРБ, 2002]. Названо в честь праздника отмечаемого православными татарами, православными башкирами, православными калмыками, да и всем православным населением Южного Урала. Русская Православная Церковь 23 мая (5 июня по новому стилю) в 1997 году отмечает праздник Вознесения Господня. Праздник

Вознесения переходящий и каждый год выпадает на новую дату. В 2015 году праздник Вознесения Господня выпадает на 8 мая.




**ВОЗНЕСЕНКА** – посёлок в Белебеевском р-не Башк. [СТРБ, 2002].

**ВОЗНЕСЕНКА** – село в Сосновском р-не Челяб. обл. (Вознесенский с-с) [Пятков, 2004].

**ВОЗНЕСЕНСКИЙ** – нас. п. в бывшем Уфимском уезде (Сб. ст. св. Уфимском губ.). Другие назв. Слутка, Резановка [СТРБ, 2002].

**ВОЗНЕСЕНСКИЙ** – нп. в Нуримановском р-не Башк. [СТРБ, 2002].



**ВОЗНЕСЕНСКИЙ** – с-с в Сосновском р-не Челяб. обл. Название русское, происходит от названия православного села.

**ВОЗНЕСЕНСКО-ВЛАДИМИРОВСКИЙ** – нас. п. в бывшем Уфимском уезде (Сб. ст. св. Уфимском губ.).

**ВОЗНЕСЕНСКОЕ** – нас. п. в бывшем Уфимском уезде (Сб. ст. св. Уфимском губернии). Другие назв. Никитина, Листовка [СТРБ, 2002].

**ВОЗНЕСЕНСКО-КУЛИКОВСКИЙ** – нас. п. в бывшем Уфимском уезде (Сб. ст. св. Уфимском губ.).

**ВОЛКОВСКИЙ** – посёлок в Бирском р-не Башк. [СТРБ, 2002]. По народным сказаниям, Волк является олицетворением Тёмной Тучи, заслоняющей Солнце, и вообще Темноты. Старинная русская загадка гласит: "Пришёл Волк – весь народ умолк; взлетел сокол – народ пошёл". Волк – Тёмная Ночь, а Сокол – День. В давние, стародавние времена, люди русские верили, что Волком иногда оборачивался сам Перун и появлялся на Земле; в те древние, покрытые мхом времена, Богу Богов Перуну старались подражать колдуны и ведьмы. В одном старинном заговоре причитается о том, что на русском острове Буяне "на полой поляне светит месяц чрез осинов пень на зелёный лес, в широкий дол. Около пня ходит Волк мохнатый, на зубах у него весь скот рогатый...". Вспомните сказку об Иване-царевиче и Сером Волке. Говорит этот сказочный волк голосом человеческим и одарён необычайной мудростью. С зимнего Николы, говорит православный люд, начинают Волки рыскать стаями по лесам и долам, нападая даже на большие обозы, не то, что на одинокого путника. С этого дня вплоть до Крещения – Волчьи праздники происходят. Только после Крещенского Восвятия и пропадает смелость у лютого зверя, перестают волки нападать на людей. По рассказам ямщиков, боятся Волки колокольного звона и огня. Поддужный колокольчик отгоняет волков от санного обоза: "Чует нечистая сила, что крещёные едут!" – утверждают бывалые, состарившиеся за ямской гоньбою казаки и крестьяне. Волчья шерсть считалась в старину одною из Злых Сил в руках чародеев.

**ВОРОЖЦЫ** – деревня в Благовещенском р-не Башк. [СТРБ, 2002]. У тюрков слова не могут начинаться со звука [в].

**ВОРОТА ЧЁРТОВЫ** – вершина горы Юрмы в Кусинском



## ВОРОЖЕЯ - ЗНАХАРКА

р-не Челяб. обл. [См. ороним Чёртовы Ворота.] Название горной вершине дано русскими жителями Южноуральского края. Ороним русский составной. *Чёрт* – житель преисподней, обслуживающий кипящие котлы в аду. Его можно увидеть на иконах в храмах.

**ВОСКРЕСЕНКА** – нп. в Благовещенском р-не Башк. [СТРБ, 2002].

**ВОСКРЕСЕНКА** – нп. в Миякинском р-не Башк. От назв. христианского церковного праздника [СТРБ, 2002].



**ВОСКРЕШЕНИЕ  
ДОЧЕРИ ЯИРА**

**ВОСКРЕСЕНСКАЯ** – волость Челябинского уезда Оренбургской губернии Российской империи, зафиксированная в списке "Поселения государственных крестьян в Челябинском уезде (по волостям) в 1833 году (кроме однодворцев)".

**ВОСКРЕСЕНСКИЙ** – посёлок в Архангельском р-не Башк. [СТРБ, 2002].


**ВОСКРЕСЕНСКИЙ ПРИИСК** – населённый пункт золотодобытчиков в Антипином логу. Название русское. Ныне на месте Воскресенского Прииска расположен город Пласт Челябин. обл.

**ВОСКРЕСЕНСКОЕ** – нп. в Зилаирском р-не Башк. [СТРБ, 2002]. Следует упомянуть о том, что люди русские, православные ежегодно весной празднуют Вербное



Воскресенье, правда, этот праздник переходящий, поэтому ежегодно празднуется в разные дни. В 1996 году Вербное Воскресение приходилось на 25 марта (7 апреля), в 2015 году Вербное Воскресение русские люди будут отмечать 23 марта (5 апреля). К этому празднику русские, да и все остальные православные жители Южного Урала, набирают веточки вербы и неделю их держат в воде, для того, чтобы к празднику они распустили свои почки.

**ВОСКРЕСЕНСКОЕ** – нп. в Мелеузовском р-не Башк. [СТРБ, 2002].



**ВОСКРЕШЕНИЕ  
СЫНА ВДОВЫ НАИНСКОЙ**

**ВОСКРЕСЕНСКОЕ** – село в Каслинском р-не Челяб. обл. (Тюбукский с-с). Старожильческое русское поселение, основанное русскими крепостными крестьянами в XVIII веке, прибывшими на заводские работы из села Воскресенского Симбирского уезда Самарской губернии. Название дано в честь праздника, отмечаемого Русской Православной церковью – Воскресения Спасителя. Этот праздник переходящий, поэтому Русская Пра-

вославная Церковь ежегодно его празднует в разные дни. В 1996 году Светлое Христово Воскресение приходилось на 1 (14) апреля. В 1997 году праздник Воскресения отмечали люди православные 14 (27) апреля. В 2012 году Светлое Христово Воскресение приходится уже на 2 (15) апреля.

**ВОСКРЕСЕНСКОЕ** – село в Кугарчинском р-не Башк. Прежн. назв. Соломоновское [СТРБ, 2002]. Название связано с православным праздником Светлого Христова Воскресения (Пасхи).

**ВОСКРЕСЕНСКОЕ** – село в Уфимском р-не Башк. Другое название: Булгаково [СТРБ, 2002].

**ВОСКРЕСЕНСКОЕ** – село Воскресенской волости Челябинского уезда Оренбургской губернии, зафиксированное в 1833 году в списке "Поселения государственных крестьян в Челябинском уезде (по волостям) в 1833 году (кроме однодворцев)".

**ВОСКРЕСЕНСКОЕ ГОРОДИЩЕ** – археологический памятник недалеко от бывшего Воскресенского Завода в Башкирии, название которого связывается с православным праздником Воскресения Господня (ныне у села Табынского).

**ВОСХОД** – деревня в Белокатайском р-не Башк. [СТРБ, 2002]. Революционная стихия, повлиявшая на развитие новых значений слов, связанных с её идеями, оказала влияние на широкий круг лексики. Причём эти новые значения, отражавшие идеалы новой жизни народа, пришедшего к власти, в ряде слов проявились лишь тогда, когда они стали топонимами. Слово *восход* имело значение как действие по глаголу *восходить* – «подниматься куда-либо, всходить» или значило *восход солнца*. После Октябрьской революции оно стало употребляться как то-





поним с символическим значением – «восход новой жизни»: рабочий посёлок Восход в Ростовской обл., населенные пункты Восход и Красный Восход в Рязанской и многие другие [Смолицкая, 1990].

**ВОСХОД** – деревня в Мишкинском р-не Башк. [СТРБ, 2002]. Название русское. Можно связать не только с восходом солнца, но и с космическими кораблями "Восход".


**ВОСХОД** – посёлок в Брединском р-не Челяб. обл. (Белокаменский с-с). Расположен в центральной части района на правом берегу реки Синташта. В 1928 году организован Брединский совхоз, его структура и принадлежность неоднократно менялась. 10 июля 1959 года населённый пункт при 3-м отделении совхоза в Брединском поссовете назван посёлком Восход. Расстояние до районного центра, посёлка Бреды 17 км. [Волгин, 2009].

**ВШИВАЯ** – гора 476 м в черте г. Златоуста Челяб. обл. около слияния речек Большая и Малая Тесьма. Здесь по легенде жила всякая вшивота [Поздеев, 2008]. Одной из колоритных достопримечательностей российской Москвы всегда являлась так называемая Вшивая Горка, расположенная над геоактивной излучиной Москвы-реки при впадении в неё Яузы. Даже уменьшительное «горка» – слишком громко сказано. Холм, носивший такое гордое название, срыт и спрофилирован, на его месте давно уже отстроены современные здания. Да и про «вшивость» вспоминают больше как про этимологический курьез, причем, не сообщая самого главного. Дело в том, «Вшивая» в названии горки – результат позднейшего переименования, народного словотворчества, так сказать. В стародавние дохристианские времена горка звалась не Вшивая, а Швивая. Археологи зафиксировали здесь древнее языческое святилище, связанное с каким-то древним культом. Что это был за культ? Вполне возможно (и даже более чем вероятно!), он был связан интересующими нас баснословно далёкими време-



нами арийских миграций. В таком случае ороним Швивая мог тогда звучать как Шивая. Сказанное вполне логично и обосновано: только таким образом можно рационально объяснить, почему Швивая – Шивая в конце концов превратились во Вшивую: не зная (точнее, намертво позабыв через десятки и сотни поколений), что такое Шивая, народ добавил к вычурному слову букву «в», и Шива «овшивел». Но тот Шива, имя которого поддается семантической реконструкции в московском топониме, не имеет ничего общего с многоруким Шивой. Он связан с ним, скорее всего, по смыслу и принадлежит женскому корреляту индуистского божества, известному как древнеславянская богиня Сива.

**ВШИВАЯ** – гора в г. Сатка Челяб. обл., в старой части стоит небольшая г. Вшивая. По легенде на крутую горку подводы медленно поднимались, «ползли, как вши». Горы в придорожной местности. В легендах просматривается наследие слова *вошкаться* – «возиться, хлопотать» [Поздеев, 2008]. Вот что сообщает о русской богине Сиве один из первых русских мифографов Андрей Сергеевич Кайсаров (1782-1813),



досконально изучивший все доступные ему сведения: «Сива была богиня плодов [славян], которые почитали её божеством плодородия и жизни. Изображали её в виде нагой девицы, у которой голова была украшена венком. Волосы ее висели до колен; в правой руке она держала яблоко, а в левой – виноградную кисть...». (В) шивой горкой следы времён арийских миграций в московской топонимике не исчерпываются.

**ВШИВАЯ ГОРА** – урочище у северо-западного побережья по старинной дороге в Теченскую слободу около с. Беликуль [Поздеев, 2008]. Знаменитый арбатский переулочек Сивцев Вра-

жек в обозримом прошлом также был «вшивым» и прозывался Вшивцевым (о) вражком, но всё потому, что давно исчезла с лица земли речушка Сивка (вот она исходная корневая основа!), вдоль которого он до XIV века располагался. Речка, зафиксированная в древнейших московских документах, исчезла, а переименованный переулочек (первоначально – улица), названный по ее имени, остался. Нельзя не отметить, что от анализируемого древнеарийского слова *civa* происходит и имя волшебного коня русских народных сказок – Сивка-Бурка. Но сказки – сказками, а российская топонимика также сохранила повсюду следы сакрального древнеарийского слова, в русском языке оно приобрело значение «светлый» и в этом смысле рассеялось в многочисленных топонимах, образованных от слова «сивый».

**ВШИВЫЕ** – озёра в Ильменях. Могли назвать по изобилию мелких насекомых в воде, растений в округе [Поздеев, 2008]. На Украине есть реки Вошива, лев. пр. Берестовой; Вошива, лев. приток Староверовки; Вошивенька, левый приток Вошивы. От индо-европ. \***uros-u** – «хороший, добрый».

## Г

**ГАВРИЛОВКА** – нп. в Кугарчинском р-не Башк. [СТРБ, 2002]. **ГАВРИИЛ** – (церков.) «муж Божий, крепость Божия». Мужское имя святого, упоминаемого в месяцеслове. Память в РПЦ: Адрианопольский, мч.: Ян. 22 - Архангел: Мр. 26; Ил. 13; Н. 8 - Белостокский, Слуцкий, младенец, мч.: Ал. 20; в Неделю 3-ю по Пятидесятнице (Белорус.) – Лесновский, прп.: 15 января; Новгородский; Святогорец, Иверский (Афонский), прп.: 12 июля; Сербский, патриарх, сщмч.: 30 августа (Серб.) [ПЦГК, 2001]. Раскладка: гаври + ил.

**ГАВРИЛОВКА** – нп. в Федоровском р-не Башк. От русского антропонима Гаврилов с суфф. -к(-а) [СТРБ, 2002].

**ГАВРИЛОВСКИЙ** – хутор в Кугарчинском р-не Башк. От русского антропонима Гаврилов [СТРБ, 2002].

**ГАГАНОВА** – деревня Воскресенской волости Челябинского уезда Оренбургской губернии Российской империи, зафиксированная в списке "Поселения государственных крестьян в Челябинском уезде (по волостям) в 1833 году (кроме однодвор-

цев)" [Пятков, 2004]. В санскрите сопряжённым с именем богини Ганги выступает слово *gagana*, означающее «воздушное пространство» или «небо» [Дёмин В.Н., 2008].

**ГАЕВО** – старожильческое русское село в Каслинском р-не Челяб. обл. (Багарякский с-с). Основано на рубеже XVII – XVIII веков, в числе первых русских поселений на Южном Урале, относящихся к ведомству Багарякской (Богородской) слободы. Селению дано наименование по фамилии отважного русского первостроителя. Происхождение топонима связывается с православным календарным мужским именем Гай, что в переводе с греческого языка прозвучит как "Земной". Русская Православная Церковь ежегодно 4 (17) января отмечает Собор 70-ти апостолов, в их числе апостол Гай. 5 (18) ноября память апостолов от 70-ти: Гаия, Патрова, Ерма, Лина, Филолога. 23 июня (6 июля) память мученика Гаия.

**ГАЙ** – город Южноуральского края, центр Гайского р-на Оренбургской обл. Многие виды лиственных деревьев представлены в названиях городов и посёлков: берёза, ель, ива, сосна, кедр, липа и многие другие. Больше всего повезло берёзе, многочисленные названия по этому красивому дереву разбросаны по всей огромной территории СССР: города Березники, Березник, Березовский, Белая Берёзка, Брест. А сёл и деревень Березовка, Березовое не счесть. Вспомним такие топонимы: Ельня, Ивня, Кедровка, Кедровое, Ракитянка, Ракитное, Ольховка, Липовка и т. п. Нередки названия по типу зелёного массива: Гай, Зелёная Роща, Тайга, Бор, Боровск и т. п. По таким названиям ученые определяют распространение в прошлом того или иного вида деревьев [Смолицкая, 1990].

**ГАЛКИНА** – деревня Карачельской волости Челябинского уезда Оренбургской губернии Российской империи, зафиксированная в списке "Поселения государственных крестьян в Челябинском уезде (по волостям) в 1833 году (кроме однодворцев)" [Пятков, 2004]. «Анализ названий металлов в индоевропейском даёт возможность установить некоторую систему цветовых противопоставлений, соотнесённых с металлами: \*Harkʷ- "блестящий", "белый" ~ "серебро"; \*g<sup>[h]</sup>el- "жёлтый", "жёлто-зелёный" ~ "золото"; \*geud<sup>[h]</sup>- "красный", "тёмно-красный" ~ "медь" [Гам-

крелидзе, 1984, с. 714].

**ГАЛКИНА** – хутор в Саткинском р-не Челяб. обл. (Романовский с-с). Название русское, дано по фамилии первооснователя. Решением Челяб. обл. исполкома № 394 от 25. 09. 1979 года хутор Галкина исключён из учёта данных о населённых пунктах Челяб. обл. [Пятков, 2004]. Ср. р. Галка → Удай → Сула → Днепр [Рассоха, 2009] – здесь весьма вероятно происхождение не от птицы галки, а от индо-европ. \*g<sup>h1</sup>elg<sup>h1</sup>- "металл", "медь", "железо", "синий" [Гамкрелидзе, 1984, с. 710].

**ГАНКА** – гора в Янаульском р-не Башк., возле деревни Кичикир [СТРБ, 2002]. «Арийское имя Ганга вначале относилось к женскому божеству, представляющему собой Небесную Реку, которая лишь впоследствии пролилась на землю» [Дёмин В.Н., 2008: 57].

**ГЕОРГИЕВКА** – деревня в Еткульском р-не Челяб. обл. (Каратабанский с-с). Название можно связать с отмечаемым Русской Православной Церковью ежегодно 23 апреля (6 мая) Днём великомученика Георгия Победоносца. Решением Челяб. обл. исполкома от 06. 08. 1968 года деревня Георгиевка исключена из списков населённых мест.

**ГЕОРГИЕВКА** – деревня в Кармаскалинском р-не Башк. От русского антропонима Георгиев с суфф. -к(-а). Другое название: Егорьевка [СТРБ, 2002]. Имя Георгий переводится с греческого языка как "Земледелец".



Святой благоверный великий князь  
ГЕОРГИЙ (Юрий) Всеволодович ВЛАДИМИРСКИЙ

**ГЕОРГИЕВКА** – нп. в Бакалинском р-не Башк. От русского антропонима Георгиев с суфф. ~к (-а) [СТРБ, 2002]. "Античный" Геракл, побеждающий Гидру, является, скорее всего, ещё одним отражением Георгия Победоносца, убивающего Дракона. Имя ГЕРАКЛ, или ГЕРАКР, ввиду перехода Л в Р, вероятно, является лёгким искажением имени ГЕОР-



Борьба классического Беллерофонта, т. е. нашего Георгия Победоносца, с химерой.  
[Морозов, Христос-4, 1929]

ГИЙ, а название ГИДРА - происходит от слова ДРАКОН [Фоменко, ХРОН-7, Приложение 5, Часть 3].

**ГЕОРГИЕВКА** – нп. в Бижбулякском р-не Башк. От русско-го антропонима Георгиев с суфф. -к(-а) [СТРБ, 2002]. Название русское, связано с именем Великомученика Георгия Победоносца, покровителя Русского Воинства, либо с иным Георгием, чья память отмечается Русской Православной Церковью. 4 (17) февраля отмечается память русского благоверного великого князя Георгия Всеволодовича



Владимирского (Юрия). 13 (26) мая отмечается память святых Георгия исповедника с супругою Ириною и чадами. 14 (27) июня отмечается память русского благоверного князя Мстислава ("Мстителю Славянского"), во святом Крещении Георгия. 10 (23) ноября все православные люди Южного Урала, вместе с православными всего мира отмечают память Колесования православного грузинского великомученика Георгия. 26 ноября (9 декабря) Русская Православная Церковь отмечает Освящение православной церкви великомученика Георгия в Киеве, матери городов русских. 27 июня (10 июля) отмечается память преподобного Георгия Иверского.

**ГЕОРГИЕВСКИЙ** – старинный казачий посёлок в Казахстане. Основан на казачьих землях в 1837 году в Новолинейном р-не Оренбургского казачьего войска.

**ГЕОРГИЕВСКИЙ** – хутор в Зианчуринском р-не Башк. От русского антропонима Георгиев [СТРБ, 2002].



Святой великомученик ГЕОРГИЙ ПОБЕДОНОСЕЦ

**ГЕОРГИЕВСКОЕ НОВОЕ** – село в Куюргазинском р-не Башк. Другие названия: Карагай, Егорьевка (вар. Ново-Егоровка) [СТРБ, 2002].

**ГЕРАСИМОВ КАМЕНЬ** – одинокая скала на р. Юрюзань круто обрывающаяся с берега. Миновав высокую скалу гора Могильная у ручья Малый Бердяш, что на левом берегу, туристы подплывают к станции Усть-Катав. Ниже по реке видна одинокая скала, круто обрывающаяся с берега, – Герасимов камень. После этой скалы Юрюзань резко поворачивает на северо-восток, так как путь ей преграждает Пороховая гора – высокие скалы красного цвета, которые почти на километр тянутся по левому берегу. В этих скалах находится пещера Огородная длиной 37 м, а в 500 м ниже по течению – ещё одна небольшая пещера (Крапивная). Правый берег тоже постепенно повышается – вдоль реки дугой вытянулась гора Сорочья [Калугин, 1974]. **ГЕРАСИМ** – (греч.) «почтенный». Мужское имя святого, упоминаемого в месяце-слове. Память в РПЦ: Болдинский, прп.: 1 мая; Великопермский (Устьвымский), еп., сщмч.: 24, 29 января; Вологодский, прп.: 4 марта; Иорданский, прп.: 4 марта [ПЦГК, 2001]. Герасим Иорданский, умер 4 марта 475 г. [Морозов, Христос-1, 1926]. Раскладка: гера + сим. См. *Гера*.



Преподобный ГЕРАСИМ, иже на Иордане

**ГИДРА АЛЕКСЕЕВСКАЯ** – пещера в Саткинском р-не Челяб. обл. на реке Ай (правый берег, скальные обнажения напротив д. Алексеевка) в пещерном комплексе Алексеевский. Определён как П.К. в 1996 г. (В. И. Юрин).

**ГОРЕЛОЕ** – деревня в Октябрьском р-не Челяб. обл. (Новосельский с-с). Название русское, дано по названию озера, на берегу которого основано селение.

**ГОРЕЛОЕ** – посёлок в Ашинском р-не Челяб. обл. (Сухо-



атинский с-с). Название русское. Решением Челяб. обл. исполкома от 06.08.1968 года русский посёлок Горелое исключён из списков населённых мест.

**ГОРЕЛЫЙ** – золотой прииск в 7 км севернее посёлка Кацбахского Кизильского р-на Челяб. обл. на реке Зингейка. [Волгин, 2009]. Нам говорят, что, когда татары захватывали города, они часто их сжигали. Города якобы ГОРЕЛИ. Но оказывается, что в турецком языке есть слово GO"RELİ, означающее "присоединённый, связанный". А турецкое слово GO"RET означает "посещение, визит". Так что на самом деле в старинных летописях было, скорее всего, написано, что татары=казаки, захватив тот или иной город, ПРИСОЕДИНЯЛИ его к себе, то есть к Империи. Позднейшие редакторы-переписчики, прочли слово GO"RELİ так, как оно звучало, оставив без перевода. Вот и получилось, будто "злые татары" постоянно зачем-то сжигали захваченные ими города. Так романовские историки создали "образ врага" [Фоменко, ХРОН-7, Приложение 5, Часть 3].


**ГРЕХОВКА** – балка в Кизильском р-не Челяб. обл. южнее посёлка Пролетарка. В балке образуется ручей с таким же названием – Греховка [Волгин, 2009].

**ГРЕХОВКА** – деревня в Дуванском р-не Башк. Прежн. назв. Греховский [СТРБ, 2002]. Топонимический ряд: *Граховка, Греховка, Греховский, Карака, Крака, Кракатау, Креказ, Крыкса, Крыкты, Куракли-Маян, Куряк, Курякская, Курячок, Кыркты.*

**ГРЕХОВКА** – ручей, левый приток (на 2018 км от устья) р. Урал. Путь: Греховка → Урал → Каспийское море. Устье южнее посёлка Пролетарка в Кизильском р-не Челяб. обл. Ручей образуется в балке с таким же названием – Греховка. Протяжённость 10 км, имеет один небольшой приток около 2 км. Так же назван ручей, правый приток реки Ильяски [Волгин, 2009].

**ГРЕХОВКА** – ручей, правый приток р. Ильяска в Кизильском р-не Челяб. обл. Путь: Греховка → Ильяска → Большая Караганка → Урал → Каспийское море. Слову *грех* в названии делать нечего, а исказить созвучное название в бойком дорож-

ном месте вполне возможно. В основе, очевидно, североиранские слова: *григ* – «трудная дорога» (либо *крака* – «колея, борозда») + *ов* – «речка» + *ка* – «равнина, долина, почва»; либо приклеилось русское окончание *-ка*. Название выявлено в Межевой книге Кизильской станицы 1894 г. В топонимический ряд входят г.г. Карака, Крака, Крыкса, Крыкты, рч. Креказ [Поздеев, 2008].



Тогда спросил Спаситель:  
– Кто из вас без греха?

**ГРЕХОВСКИЙ** – посёлок в Дуванском р-не Башк. Новое название: Греховка [СТРБ, 2002].

**ГРИГОРЬЕВКА** – деревня в Каслинском р-не Челяб. обл. (Григорьевский с-с). Название русское, связано либо с именем первостроителя, основавшего заимку, либо с днём памяти святого Григория, который отмечает Русская Православная Церковь. 8 (21) января ежегодно отмечается память преподобного Григория, чудотворца Печерского. 8 (21) января так же отмечается память преподобного Григория, затворника Печерского. 10 (23) января отмечается память святителя Григория, епископа Нисского. Память святителя Григория Богослова, архиепископа

Константинопольского, ежегодно отмечается 25 января (7 февраля). Память святителя Григория, епископа Констанции Кипрской, отмечается ежегодно 4 (17) марта. 30 августа (12 сентября) Русская Православная Церковь отмечает память епископа Григория, святителя Сербского. 30 сентября (13 октября) отмечается память священномученика Григория епископа, просветителя православной Армении. 30 сентября (13 октября) отмечается память преподобного Григория Пельшемского, Вологодского чудотворца. 5 (18) октября отмечается память преподобного Григория Хандзойского из православных грузин. 17 ноября (30 декабря) отмечается память святителя Григория чудотворца, епископа Неокесарийского. Имя Григорий переводится с греческого как "Бодрствующий".



СВЯТИТЕЛЬ ГРИГОРИЙ ПАЛАМА  
ФЕССАЛОНИКИЙСКИЙ



СВЯТИТЕЛЬ ГРИГОРИЙ ОМИРИТСКИЙ

**ГРИГОРЬЕВКА** – село в Белебеевском р-не Башк. Другое название: Баженово [СТРБ, 2002]. Григорий Богослов – «Бодрствующий Богослов», родился в 328 г. Умер 25 января 390 г. Тело, повидимому, в храме Петра в Риме [Морозов, Христос-1, 1926].


**ГРИГОРЬЕВСКИЙ** – с-с в Каслинском р-не Челяб. обл. Название русское, происходит от названия населённого пункта. **ГРИГОРИЙ ДВОЕСЛОВ**, умер в 604 г., папа римский с 12 марта 596 г. До него преждеосвященная, т. е. страстная литургия совершалась «по устному преданию», т. е. как кто хотел. Он первый дал



Святитель ГРИГОРИЙ БОГОСЛОВ,  
архиепископ КОНСТАНТИНОПОЛЬСКИЙ



Преподобный ГРИГОРИЙ ПЕЛЬШЕМСКИЙ  
ВОЛОГОДСКИЙ чудотворец



Святитель ГРИГОРИЙ ДВОЕСЛОВ,  
папа РИМСКИЙ



Святитель ГРИГОРИЙ, епископ НИССКИЙ

ее с современными выходами и пением. Возможно, что и вообще современная литургия принадлежит ему, а не Василию Великому и не Иоанну Златоусту [Морозов, Христос-1, 1926].

**ГУРГУРИЙ** – село в Кушнаренковском р-не Башк. Вариант назв. Гришкино (Сб. ст. св.). От антропонима Григорий [СТРБ, 2002]. Искажение русского православного христианского имени Григорий и перелад в башкирских говорах в Гургурий. Сравните, сможете узнать первооснову? Ср. *Аверюз, Аврюз, Аврюзтамак, Аврюз-Тамак, Аврюз-Тау, Алаштан, Аркызма, Балагушево, Бала-Елга, Барса, Беревуз, Бугас, Бугасты, Бурсык, Буташи, Бэрэуаз, Верхне-Ермолги, Верхний Аврюз, Верхний Алаштан, Гургурий, Дегетляр, Елянды, Желянда, Иганай, Игнатый, Имай-Утар, Искандар, Искандер, Искизма, Иткиня-*



СВЯТЫЙ ГУРИЙ КАЗАНСКИЙ и СВЯТЫЙ ВАРСОФИЙ ТВЕРСКОЙ  
Обретение мощей в 1595 г.



СВЯТЫЙ ГУРИЙ КАЗАНСКИЙ

*Каран, Иштяк, Казнатау, Казнаташ, Казнаташ, Кальтя, Камыткуль, Каралачуково, Каряз, Карыш, Карышбулэк, Карыш-Елга, Карыш-Тау, Каскин, Кенез, Кермень, Кисак, Кисак-Каин, Кистенли, Кистенли-Богданово, Кистенли-Ивановка, Кисьяк-Куль, Криптар, Кургызма, Кулаелга, Кула-Елга, Курьяз, Лагыр, Малкан, Марьян, Нижний Аврюз, Нижний Алыштан, Никифар, Новосил, Санасапкан, Санга, Санги, Санги-Тау, Сапай, Сатый, Сатыртау, Сатыр-Тау, Саргамыш, Суйынсы, Сурда, Сыпай, Убырды-Куль, Убыркуль, Убыр-Куль, Убырлыкль, Убырлы-Куль, Убырлы-Кую, Улик-Елга, Чуюнчи.*

**ГУРЬЕВКА** – хутор в Нязе-Петровском р-не Челяб. обл. (Шемахинский с-с). Возможно, назван основателями хутора, выходцами из Гурьевой крепости Уральского казачьего войска. Решением Челяб. обл. исполкома от 06. 08. 1968 года хутор Гурьевка исключён из списков населённых мест. ГУРИЙ – (церков.) «львёнок». Мужское имя святого, упоминаемого в месяцеслове. Память в РПЦ; Казанский и Свияжский, архиеп.: 20 июня; 4 октября; 5 декабря; Маккавей, мч.: 1 августа [ПЦГК, 2001].

**ГУРЬЯНОВКА** – деревня в Стерлитамакском р-не Башк. От русского антропонима Гурьянов с суфф. ~к (-а) [СТРБ, 2002]. Гурий, Самон и Авива, умерли 15 ноября 306 г. «после Р. Х.» [Морозов, Христос-1, 1926].

## Д

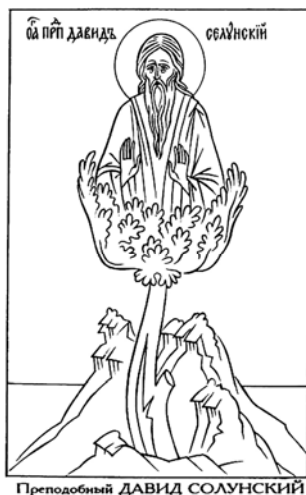
**ДАВЫДОВКА** – нп. в Благовещенском р-не Башк. От русского антропонима Давыдов с суфф. -к(-а). Другое название: Гудинский [СТРБ, 2002]. ДАВИД – (библ.) «возлюбленный». Мужское имя святого, упоминаемого в месяцеслове; РПЦ отмечает: Арагветский, князь, мч.: октябрь 2; III Возобновитель, царь Иверии и Абхазии: январь 26; Гареджийский, прп., один из основателей грузинского монашества: май 7; в четверг по Вознесении – Грузинский, мч.: май 18 – Ермопольский, прп., бывший разбойник: сентябрь 6 138 – Муромский – см. Петр Муромский – Палестинский, прмч.: апрель 12 – Псалмопевец, царь Израильский, пророк: в Неделю по Р. Х. – Солунский (Фессалоникийский), отшельник: июнь 26 – страстотерпец – см. Глеб страстотерпец – Ярославский, князь: март 5; май 23 (Ростов.); сентябрь 19 [ПЦГК, 2001].

**ДАВЫДОВКА** – нп. в Еремекеевском р-не Башк. Вариант назв. Давыдовский. От русского антропонима Давыдов с суфф. ~к (-а) [СТРБ, 2002]. ДАВИД – «Пыл». От глагола דָּוָד (ДУД) – «чувствовать пыл любви», «волнение»; в частности: «влюбиться, кипеть». Обычно переводят: «возлюбленный». Также – «дядя». Давид по-библейски пишется ДУД или ДОД и должен бы был произноситься Дода, что очень созвучно с его египетским изотопом Тота (ТТА), так как «Д» отличается от «Т» только прибавкой резонанса горла

[Морозов, Христос, 1928].

**ДАВЫДОВСКИЙ** – нп. в Ермакеевском р-не Башк. Вариант назв. Давыдовка. От русского антропонима Давыдов с суфф. ~к (-а) [СТРБ, 2002].


**ДАДАНОВКА** – посёлок в Аургазинском р-не Башк. От антропонима Даданов с суфф. -к- (-а) [СТРБ, 2002]. ДАДА – (греч.) «факел». Мужское имя святого, упоминаемого в месяцеслове; РПЦ отмечает: РПЦ отмечает: Доростольский, Озовийский, мч.: Ап.28 - Персидский, мч.: сентябрь 29 [ПЦГК, 2001].



**ДАЛМАТОВ** – город Челяб. обл. до 6 февраля 1943 года. Ныне город в Курганской обл. Основан в 1664 г. казаком Дмитрием Ивановичем Мокринским. Официально признан городом в 1947 г. Имя город получил в память о первостроителе Дмитрие Ивановиче Мокринском, которого в народе величали старцем Далматом. Православное мужское календарное имя Далмат означает происхождение из римской провинции Далматии. То есть, житель Далматии именуется Далматом. Точно так же как житель Москвы именуется москвичом. Русская Православная Церковь ежегодно 3 (16) августа чтит память преподобных Далмата и Фавста с Исаакием. Так что именины города Далматова Курганской области отмечаются ежегодно 16 августа по новому стилю. Впрочем, ещё упомянем о том, что Русская Православная Церковь ежегодно 15 (28) февраля отмечает праздник Далматской иконы Божией Матери.

**ДАЛМАТОВСКИЙ** – район Челяб. обл. 8 января 1935 года Президиум ВЦИК утвердил новую районную сеть Челябинской области, в которую был включён и Далматовский район. В соответствии с Указом Президиума Верховного Совета РСФСР от 6 февраля 1943 года Далматовский район передан в состав вновь

образованной Курганской области. Наименование район получил от топонима, а тот, в свою очередь, произошёл от имени старца Далмата, местно чтимого Русской Православной Церковью (в миру Дмитрий Иванович Мокринский). Чудотворец всея Сибири, инок Далмат почил 25 июня (8 июля) 1697 года и погребён на том месте, где была первая часовня и первая церковь во имя Успения Пресвятой Богородицы. Ныне, нетленные мощи Чудотворца всея Сибири Далмата покоятся в специальной раке, в Успенском Далматовском мужском монастыре. Поклониться преподобному Далмату приходят православные русские люди и множество татар и башкир, поскольку матерью Дмитрия Ивановича Мокринского была татарка одного из народа, входившего в башкирское сословие.




**Святый Благоверный Великий князь Даниил  
Московский Чудотворец**

**ДАНИЛОВКА** – деревня в Балтачевском р-не Башк. Другое название: Космачёво [СТРБ, 2002]. ДАНИИЛ – (библ.) Мужское имя святого, упоминаемого в месяцеслове; РПЦ отмечает: Грехозаруцкий (Угличский), игумен, сщмч.: май 23 (Ростов.) – Египтянин, Кесарийский (Палестинский), мч.: февраль 16 – Московский, князь: март 4; август 30 – (в схиме Стефан) Нивертский, Египетский, прп., исповедник: декабрь 17 – Никопольский (Армянский), мч.: июль 10 – Переяславский, архимандрит: апрель 7; май 23 (Ростов.) – пророк: Д.17 – II Сербский, архиеп.: август 30 (Серб.); декабрь 20 – Столпник, прп.: декабрь И Шуж-



горский, прп.: сентябрь 21 [ПЦГК, 2001].

**ДАНИЛОВКА** – деревня в Дуванском р-не Башк. [СТРБ, 2002]. Дани-Ил – последняя из четырёх «больших пророческих книг Библии. По-еврейски דְּנִיִּאל (ДНИ-АЛ) – «правда бога», или же это искажено из דְּעֵי אֱלֹ – «наука бога», как это Морозов допустил в своей книге «Пророки». Обычный перевод «суд бога» можно допустить лишь с натяжкой орфографии. По-еврейски этот заголовок означает просто: «наука бога», или «наука всесильного», а не имя её автора, который в этой книге нигде не обозначен. Так это выходит и по её содержанию, а по её сильно развитому слогу она, как утверждают и гебраисты, должна быть написана много позже других. Это же самое можно заключить и по её языку и по имеющимся в ней астрономическим данным [Морозов, Христос-1, 1926].



Преподобный ДАНИИЛ СТОЛПНИК



Святой благоверный князь ДАНИИЛ МОСКОВСКИЙ

**ДАНИЛОВКА** – деревня в Мелеузовском р-не Башк. От русского христианского православного антропонима Данилов с суфф. ~к (-а) [СТРБ, 2002].

**ДАНЫКОВА** – вершина на хребте Зотова (ороним Южного Урала). Название русское, происходит от фамилии Даньков, – по мнению Александра Матвеева, – или от имени Данила, Данилка (вспомните знаменитого русского умельца Данилу-мастера из сказов Бажова).

**ДАРЬЕВКА** – деревня в Аургазинском р-не Башк. Вариант назв. Дорыто. От русского женского имени Дарья с суфф. -ев-,

~к (-а) [СТРБ, 2002].

**ДАРЬИНО** – нп. в Гафурийском р-не Башк. [СТРБ, 2002].

**ДАРЬИНО** – нп. в Мелеузовском р-не Башк. От антропонима Дарья с суфф. -ин(-о) [СТРБ, 2002].

**ДЕЕВО** – посёлок в Нязе-Петровском р-не Челяб. обл. Ункурдинский с-с. По одной из версий, топоним написан неправильно: должно быть Диево. Тогда топоним выводится от мужского православного имени Дий (первоначально греческое мужское имя). Русская Православная Церковь ежегодно 3 (16) апреля отмечает память мученика Дия. 19 июля (1 августа) память преподобного Дия.



Святые мученики ХРИСАНФ и ДАРИЯ

**ДЕМЬЯНКА** – речка, левый приток р. Малый Нугуш (пр. р. Бол. Нугуш) в Бурзянском р-не Башк., возле деревни Аскар. От русского православного антропонима Демьян с суфф. -к- (-а) [СТРБ, 2002]. Путь: Демьянка → Малый Нугуш → Большой Нугуш.

**ДЕНИСКИНО** – село в Фёдоровском р-не Башк. От антропонима Денискин [СТРБ, 2002]. Топонимический ряд: *Денискино, Денискуль, Денисовка, Денисовский*.

**ДЕНИСОВКА** – деревня в Мелеузовском р-не Башк. Вариант назв. Денисовский. От антропонима Денисов с суфф. -к(-а) [СТРБ, 2002]. Святой Дионисий («Бог Виноделия») Александрийский, умер при Валериане, 5 октября 265 г. «после Р. Х.» [Морозов, Христос-1, 1926].

**ДЕНИСОВКА** – деревня в Мелеузовском р-не Башк. Вариант, назв. Денисовский. От антропонима Денисов с суфф. ~к (-а) [СТРБ, 2002].

**ДЕНИСОВСКИЙ** – посёлок в Белебеевском р-не Башк. Другие названия: Дмитриевка, Резяновка, Надеждино, Куроедо-

во. Офиц. Дмитриевка [СТРБ, 2002].

**ИАНА** – жила золоторудного месторождения Кочкарское на Южном Урале. В жиле «Диана» был найден самородок золота весом 270 грамм [Смолин, 1970]. См. *Кочкарское*.

**ДИЕВЫ ЛУГА** – урочище на левом берегу р. Уфа. Напротив устья р. Суroyам – удобное место для ночёвки. Дальше река Уфа делает большую петлю, оставляя слева Диевы луга. В восточной части петли есть заводь и небольшое лесное озеро – старица. Через 2 км после заводи справа впадает речка Чебак, в ее устье образовалась большая и глубокая яма [Калугин, 1974]. ДИЙ – (греч.) перевод отсутствует. Мужское имя святого, упоминаемого в месяцеслове; РПЦ отмечает: Константинопольский, игумен: 19 июля; мч.: 3 апреля [ПЩГК, 2001].

**ДМИТРИЕВА ПОЛЯНА** – деревня в Шаранском р-не Башк. От названия местности Дмитриева поляна [СТРБ, 2002].

**ДМИТРИЕВА-ПЕНЗЕНСКОЕ ТОВАРИЩЕСТВО** – нп. в Мелеузовском р-не Башк. Другое название: Дмитриевка [СТРБ, 2002]. Дмитрий Солунский, умер 24 октября 306 г. «после Р. Х.» [Морозов, Христос-1, 1926].

**ДМИТРИЕВКА** – деревня в бывшем Белебеевском уезде Уфимском губ. Другое название: Сысоевка, Ломоносовка (СНМ).


**ДМИТРИЕВКА** – нп. в Чишминском р-не Башк. От русского антропонима Дмитриев с суфф. -к(-а). Другое название: Бишказы, Опочинино [СТРБ, 2002].

**ДМИТРИЕВКА** – село в Александровском р-не Оренбургской области. В 1910 году, недалеко от села нашли кости монтажа. Название связывается с именем первостроителя Дмитрия. Русское имя Дмитрий восходит к православному мужскому



ДИМИТРИЙ ПРИЛУЦКИЙ. ВОЛОГОДСКИЙ

календарному имени Димитрий. Русская Православная Церковь ежегодно 19 мая (1 июня) чтит память национального русского героя, благоверного великого князя Дмитрия Ивановича Донского. 23 июня (6 июля) отмечая Собор Владимирских святых, вспоминают и благоверного великого князя Дмитрия Ивановича Донского. Нелишне будет упомянуть и о том, что 23 мая (5 июня), отмечая Собор Ростово-Ярославских святых, упоминают святителя и чудотворца Димитрия, а при перечислении Углич-



Святой Благоверный царевич ДИМИТРИЙ, УГЛИЧСКИЙ и МОСКОВСКИЙ



Святитель ДИМИТРИЙ РОСТОВСКИЙ

ских чудотворцев поминается имя страстотерпца царевича Дмитрия. 21 сентября (4 октября) обретение мощей святителя Дмитрия, митрополита Ростовского. 9 (22) августа память мученика Димитрия. 11 (24) сентября память мучеников Димитрия, Еванфий, жены его, и Димитрия, сына их. 26 октября (8 ноября) память великомученика Димитрия Солунского. 15 (28) ноября память мученика Димитрия. 11 (24) память преподобного Димитрия Прилуцкого, Вологодского. 15 (28) память благоверного царевича Дмитрия, Угличского и Московского.

**ДОРОШЕВКА** – деревня в Давлекановском р-не Башк. Вариант назв. Дорошевский [СТРБ, 2002]. Возможно, от фамилии Дорошев.

**ДОРОШЕВСКИЙ** – посёлок в Давлекановском р-не Башк. Вариант назв. Дорошевка [СТРБ, 2002]. Возможно, от фамилии Дорошевский.

**ДЮМЕЙ** – речка, приток р. Менеуз (пр. р. Дёма) в Бижбулякском р-не Башк., возле деревни Новая Васильевка [СТРБ, 2002]. От антропонима [РБСВОРБ, 2005]. Путь: Дюмей → Менеуз.

## Е

**ЕВГРАФОВСКИЕ** – горы в Челяб. обл., южная часть Назьминских гор. Название происходит от русской фамилии Евграфов. Или от православного календарного имени Евграф, которое с греческого языка переводится как "Благописанный". 10 (23) декабря Русская Православная Церковь отмечает память мученика Евграфа.

**ЕВДОКИМОВСКИЙ** – хутор в Саткинском р-не Челяб. обл. (Магнитский с-с). Название русское, дано по фамилии казака первооснователя. Православное имя Евдоким с греческого языка переводится как "Славный". Русская Православная Церковь 31 июля (13 августа) чтит память праведного Евдокима Каппадокиянина. Этот день считается именинами населённого пункта. Праведный Евдоким считается небесным покровителем населённого пункта. Решением Челяб. обл. исполкома от 30 декабря 1985 года № 573 хутор Евдокимовский исключён из списков населённых мест.



Святая преподобномученица ЕВДОКИЯ

**ЕВТЮШИНО** – село в Уфимском р-не Башк. Другое название: Авдон [СТРБ, 2002]. От прозвища Евтюх. Евтихий Константинопольский, род. в 512 г., умер 6 апреля 532 г. [Морозов, Христос-1, 1926].

**ЕКАТЕРИНИНСКИЙ** – золотой прииск в Кыштымском горном округе, открыт до 1824 года [Шумихин, Волгин, 2007].

**ЕКАТЕРИНОВКА** – деревня в Ермакеевском р-не Башк. Другое название: Ляхово [СТРБ, 2002].

**ЕКАТЕРИНОВКА** – нп. в Фёдоровском р-не Башк. [СТРБ, 2002].

**ЕКАТЕРИНОВКА** – село в Катав-Ивановском р-не Челяб.



Святая великомученица ЕКАТЕРИНА

обл. Основано в XVIII веке горнозаводскими русскими крестьянами как выселок с посёлка горнозаводских работных людей Юрюзанского завода. Название получил от Святой Екатерины, в день поминовения которой было получено разрешение на строительство. Православное имя Екатерина переводится с греческого языка как "Всегда Чистая". Память великомученицы Екатерины Русская Православная Церковь отмечает ежегодно 24 ноября (7 декабря).

**ЕКАТЕРИНО-ГРИГОРЬЕВКА** – деревня в Давлекановском р-не Башк. [СТРБ, 2002].

**ЕКАТЕРИНОСЛАВКА** – деревня в Чишминском р-не Башк. [СТРБ, 2002].

**ЕЛЕНИНКА** – село в Карталинском р-не Челяб. обл. Еленинский с-с. Название населённому пункту дано русскими жителями Южного Урала и может быть связано со Святой Еленой, день памяти которой ежегодно отмечает Русская Православная Церковь. Ежегодно 21 (3) мая православные люди чтят память равноапостольного царя Константина и матери его равноапостольной царицы Елены. 26 мая (9 июня) отмечается память мученицы Елены. Ежегодно 11 (24) июля отмечается память русской равноапостольной великой княгини Ольги (Вольги), во святом крещении Елены. 30 октября (12 ноября) православные отмечают память Святых Стефана Милютина, короля сербского, брата его Драгутина и матери их Елены Сербской. Имя Елена в переводе с греческого на современный русский язык прозвучит как "Факел". В связи с названием населённого пункта нелишне вспомнить и о героине волшебных русских народных сказок, о Елене Прекрасной. Она названа так в честь древнегреческой Елены, из-за которой теряли голову все мужчины, и была до основания разрушена Троя. Эта девица наделена вещим умом, волшебною силою, властью над природными стихиями.

**ЕЛЕНИНСКИЙ** – посёлок в Иглинском р-не Башк. [СТРБ, 2002].

**ЕЛЕНИНСКИЙ** – рудник в Домбаровском р-не Оренбургской обл. в 3 км восточнее посёлка Еленовка, *смотри Еленовское меднорудное месторождение* [Волгин, 2009].

**ЕЛЕНОВКА** – посёлок в Домбаровском р-не Оренбургской обл. [Волгин, 2009].

**ЕЛЕНОВСКОЕ** (Еленовка) – меднорудное месторождение молибденит-халькопирит-турмалинового типа. Породы месторождения содержат



царь КОНСТАНТИН и мать его царица ЕЛЕНА



Равноапостольная ОЛЬГА, великая княгиня Русская, во святом крещении ЕЛЕНА

вкрапления и прожилки малахита. Расположено на левом берегу реки Киембай, в 200 км южнее Аркаима и в 3 км восточнее посёлка Еленовка в Домбаровском р-не Оренбургской обл. Названо по современному посёлку. На месторождении находится древний карьер размером 30 x 40 м и глубиной до 8 м. Исследователями установлено, что медно-турмалиновые руды, аналогичные еленовским, являлись сырьём металлургического производства в древнем Аркаиме. Между районом месторождения и Аркаимом находится археологический памятник, укреплённое поселение бронзового века Аландское, на котором также выявлены следы медно-металлургического производства [Волгин, 2009].

**ЕЛИЗАВЕТИНКА** – деревня (бывшая) в Стерлитамакском уезде. Другое название: Булгакова (СНМ) [СТРБ, 2002].

**ЕЛИЗАВЕТИНО** – бывш. деревня в Уфимском уезде Уфимском губернии. Другое название: Кадырмет (СНМ) [СТРБ, 2002]. Раскладка: Ели + Завет.

**ЕЛИЗАВЕТИНО** – деревня в бывшем Уфимском уезде Оренбургской губернии (СНМ). Другие названия Троицкое, Владимировка, Баранцево [СТРБ, 2002].

**ЕЛИЗАВЕТИНО** – деревня в Кармаскалинском р-не Башк. [СТРБ, 2002]. Другое название: Троицкое, Баранцево, Владимировка (СНМ).

**ЕЛИЗАВЕТИНО** – нп. в Белебеевском р-не Башк. Другое название: Большой Марьян [СТРБ, 2002]. В переводе на русский язык православное имя Елисавета прозвучит как "Почитающая Бога". Русская Православная Церковь ежегодно 24 апреля (7 мая) отмечает память преподобной Елисаветы Чудотворицы. 5 (18) сентября отмечается память пророка Захарии и праведной Елисаветы, родителей Предтечи. 5 (18) июля отмечается память преподобномученицы княгини Елисаветы и инокини Варвары.

**ЕЛИЗАВЕТИНО** – нп. в Кармаскалинском р-не Башк. От русского женского антропонима Елисавета с суфф. -ин(-о). Другое название: Троицкое, Владимировка, Баранцево [СТРБ, 2002].

**ЕЛИЗАВЕТИНСКАЯ** – жила золоторудного месторождения на Южном Урале. Как редкий случай, известна находка в 1946 году самородка весом 200 грамм в Елизаветинской жиле на глубине 58 метров [Смолин, 1970]. См. *Кочкарское, Диана*.

**ЕЛИЗАВЕТИНСКИЙ** – золотой прииск в Кыштымском горном округе, открыт и вступил в эксплуатацию в 1824 году [Шумихин, Волгин, 2007].

**ЕЛИЗАВЕТОПОЛЬСКОЕ** – село в Карталинском р-не Челябин. обл. (Южно-Степной с-с). Название русское, составное из слов "Поле Елисаветы". 13 (25) сентября 1826 года 7 тысяч русских воинов под командованием Ивана Фёдоровича Паскевича князя Варшавского разбили 35-тысячную армию персиян в зна-



менитом сражении под Елисаветполью. Решающее значение в этой грандиозной битве имели казачьи части, которые показывали примеры бесстрашия, решительности и натиска, наводя ужас на персидских воинов. В память о мужестве и героизме русских солдат и казаков, принимавших участие в этом сражении, станица №7 Новолинейного района Оренбургского казачьего войска в 1843 году получила наименование Елисаветпольская.

**ЕЛИЗАВЕТПОЛЬКА** (Елисаветпольское, Елисаветпольский) – село Южно-Степнинского сельсовета Карталинского р-на Челяб. обл. Расположено в южной части района на реке Карагайлы-Аят. Казачья станица, как посёлок № 7 на Новой линии, возникла в 1843 году, славилась своими мельницами. Выселок из Елдяцкой крепости, возможно поселение отставных солдат Елисаветпольского полка. Название от греческого *πόλις* (*поли*) – «город». Елисавет-поль – дословно город Елисаветы. Елисавета, вероятно, великая княгиня царской семьи 1840 годов, но точно источник наименования не установлен. Слово «поль» распространено на юго-западе России, известны Александрополь, Никополь, Елисаветполь. Существовала и Елисаветпольская губерния, образованная в связи с колонизацией Кавказа русскими. Также возможно, в честь этого события и была названа Елисаветпольская станица. Расстояние до районного центра, города Карталы 25 км. В районе села находятся многочисленные археологические памятники, в т. ч. поселение бронзового века Елисаветпольское-7. Из известных памятников наиболее близок к посёлку Каменный Амбар, арийское укрепленное поселение бронзового века, находящееся в 7,5 км к западу от села [Волгин, 2009].

**ЕЛИСЕЕВКА** – деревня в Фёдоровском р-не Башк. От русского антропонима Елисеев с суфф. ~к (-а) [СТРБ, 2002]. Елисей – (библ.) «богоспасатель»; евр. **אֱלִישֵׁעַ** (АЛ-ИШЕ) – сокращённое от **אֱלִישׁוּעַ** (ИХИШУЭ) – «бог-Спасатель», «бог-Освободитель». Причём, евр. **אֱלִישֵׁעַ** (АЛ-ИШЭ) значит – «богоспасатель», а в полупереводе: «Всесильный Иисуса» [Морозов, Христос-2, 1928].

**ЕНИКЕЙ** – деревня в Абзелиловском р-не Башк. От антро-

понима [СТРБ, 2002]. ИНОК – **εὐνοῦχος** – «евнух, иннок».

**ЕНОКТАЕВО** – село в Краснокамском р-не Башк. [СТРБ, 2002]. Енох – **הַנוֹךְ** (ХНУК) от **הַנִּיחַ** (ХНИК) – «посвящённый в тайны наук», по-гречески *Χριστος*, арабы называют его *Idris* (учёный), так как коран (19, 57, 58) приписывает ему изобретение письмен и начало всех наук [Морозов, Христос-3, 1929].

**ЕПАНИШНИКОВО** – деревня в Троицком р-не Челяб. обл. (Песчанский с-с, ныне Белозёрский с-с). Вероятнее всего, топоним происходит от фамилии первостроителя.

**ЕРЁМИНА** – гора в нижнем течении р. Большой Маук. От Петровского золотого прииска вниз по течению находился Успенский золотой прииск. Окружающие золотой прииск Успенская и Ерёмина горы сложены из грубозернистого *миаскита*, состоящего из зёрен ортоклаза, серого олеолита и чёрной слюды.

**ЕРЁМКИН** – посёлок города Пласта Челяб. обл. (Борисовский с-с). Название русское, дано по имени первооснователя. Решением Челяб. обл. исполкома № 606 от 28. 12. 1982 года посёлок Еремкин исключён из списков населённых пунктов. Название происходит от православного имени Ерёма. Полное имя Ермолай (в переводе с греческого – "вестник народу"). Возможно, от имени Ермолай производным было не только Ерёма, но и Ермак (вспомните знаменитого казачьего атамана Ермака Тимофеева). А может имя Ермаку дали «по святцам», поскольку 4 (17) января Собор 70-ти апостолов, и в их числе апостола Ерма. 31 мая (13 июня) память апостола от 70-ти Ерма. 31 мая (13 июня) память мученика Ермия. Память священномученика Ермолая, иерея Никодимского отмечается 26 июля (8 августа).

**ЕРЁМКИНО** – село в Шаранском р-не Башк. [СТРБ, 2002]. От русского антропонима Ерёмкин.

**ЕРИКЛИНСКИЙ КЛЮЧ** – водный источник в Ашинском р-не Челяб. обл., недалеко от посёлка Точильного (Первомайский сельсовет). Гидрологический памятник Южного Урала. Иное написание Ереклинский Ключ, Ериклинский Родник. Берёт начало как мощный карстовый источник из склона Ериклин-

ского Лога. Разница высотных отметок Ериклинского Родника и входа в Ериклинскую Пещеру составляет около 10 метров. Ериклинский Родник изливает свои воды из-под нагромождения крупных глыб известняка в правом борту лога. Областью питания Ериклинского Родника служат (вероятно) северо-западные склоны Воробьиных Гор. Впадает в реку Ашу в нескольких километрах выше посёлка Точильный. Длина около 300 метров. Стекая с обрыва, образует водопад. Ручей течёт по известняковым валунам, в которых отчётливо проглядывается палеофауна. Немного выше Ериклинского Ключа, в том же склоне Ериклинского Лога, находится Пещера Точильная, памятник природы. Название источнику дано от места нахождения в Ираклинском Логу. Вероятно, неправильно передана транскрипция первого слова топонима. Первоначально название источника звучало как Ираклинский Ключ. В этом случае, название водного источника легко связывается с православным календарным именем Ираклий. Возможно, неподалёку в древности проживал местно почитаемый православный отшельник и чудотворец Ираклий. Русская Православная Церковь ежегодно 9 (22) марта отмечает память мученика Ираклия, одного из 40-ка мучеников, в Севастийском озере мучившихся. 18 (31) мая отмечается память мучеников Ираклия, Павлина и Венедима. 22 октября (4 ноября) отмечается память мучеников: воина Ираклия и епископа Александра.

**ЕРИКЛИНСКИЙ ЛОГ** – Находится в Ашинском р-не Челябин. обл. Пока трудно определить, что же названо было первым: пещера, ключ или лог? Составной русский топоним. Первое слово зафиксировано в русском языке от основы "*ерик*". Русский топонимический термин «*ерик*» – дельтовый проток в низовьях Волги, Дона, Кубани, Урала; старица, залив, глухой проток, мёртвое русло, заливаемое вешними водами; глубокий проток, соединяющий озера; рукав реки, ручей, приток, овраг; временно заливаемое русло в период высокой воды. Если с самолёта смотреть на дельту Ахтубы, то хорошо видна сложная паутина *ериков*, образующих разветвлённую и причудливую сеть. Казалось бы, термин строго привязан к бассейнами этих рек. Однако словарь Б. Д. Гринченко [1958] свидетельствует: «*Ерик* – не-

большой и узкий проток реки или озера (Днестр). Небольшой канал (шириной от 4 до 6 м) между небольшими лиманами, болотами, плавнями (Добруджа)», а Ф. И. Мильков [1970] добавляет: проток на пойме реки (Воронежская обл.); заиленное безводное старое русло (Белгородская обл.). В бассейне Терека – *ерка*. Из языка суперэтноса русов попало во многие дочерние языки. Сопоставляется с мордовским *ерке* – «озеро». Сравни тюркизм *джарык*, *ярык* – «трещина», «промоина», «проток» и т. д. Сюда же *яруга*, известное во многих славянских языках. (Толстой, 1969) Однако Е. Н. Шилова [1976] сближает *ерик* с *арык*, с чагатайским словом *арја* (*арья*) – «русло реки»; азербайджанским *дри* – «таять», «расплавляться»; турецким *ajirak* – «ров», «канавка», *jirinti* – «рытвина», «щель в земле, прорытая водой» и т. д. (См. Мурзаев Э. М. *Словарь народных географических терминов*. М.: Мысль, 1984.)

**ЕРМОЛАЕВО** – рабочий посёлок в Куюргазинском р-не Башк. От русского антропонима Ермолаев [СТРБ, 2002]

**ЕРМОЛКИНО** – нп. в Бижбулякском р-не Башк. [СТРБ, 2002]. От русского антропонима Ермолкин.

**ЕРМОЛКИНО** – нп. в Давлекановском р-не Башк. От русского антропонима Ермолкин с оконч. -о. [СТРБ, 2002]

**ЕРМОЛКИНО** – село в Белебеевском р-не Башк. [СТРБ, 2002]. От русского антропонима Ермолкин.

**ЕРМОТАЕВО** – посёлок в Белорецком р-не Башк. [СТРБ, 2002]. От русского антропонима Ермотаев.

**ЕРМОШКИНО** – посёлок в Гафурийском р-не Башк. От антропонима Йэрмуш [СТРБ, 2002]. А может быть от русского прозвища Ермошка, который играет на гармошке? Ну не всё же искажать до неприличия! Надо и меру знать!

**ЕРОФЕЕВКА** – деревня в Белебеевском р-не Башк. [СТРБ, 2002]. От русского антропонима Ерофеев.

**ЕРОФЕЕВСКОЕ** – месторождение стекольных песков в Челяб. обл. Название связывается с православным календарным именем Ерофей. (Вспомните знаменитого казачьего атамана Ерофея Хабарова, в честь которого назван город на Дальнем

Востоке!)

**ЕРОХИНСКАЯ** – деревня Таловской волости Челябинского уезда Оренбургской губернии Российской империи, зафиксированная в списке "Поселения государственных крестьян в Челябинском уезде (по волостям) в 1833 году (кроме однодворцев)". (Тарасов, 1984.)

**ЕФИМОВА** – деревня Окунёвской волости Челябинского уезда Оренбургской губернии Российской империи, зафиксированная в списке "Поселения государственных крестьян в Челябинском уезде (по волостям) в 1833 году (кроме однодворцев)". (Тарасов, 1984.) **ЕВФИМИЙ** (благожертвующий) Великий, родился в 376 г., умер 20 января 473 г. [Морозов, Христос-1, 1926].

**ЕФРЕМКИНО** – село в Кармаскалинском р-не Башк. От русского антропонима Ефремкин с оконч. -о [СТРБ, 2002]. Другое название: Денискуль (СНМ). Ефрем Антиохийский, умер 8 июня 545 г. [Морозов, Христос-1, 1926].

## Ж

**ЖЁЛТИНСКИЙ** – посёлок в Агаповском р-не Челяб. обл. (Желтинский с-с). Название русское, вероятно всего дано по фамилии первостроителя. Есть версия связи топонима с именем одной из девяти дочерей царя Ирода – "Желтеи". Дочерей царя Ирода именовали Лихорадками (имя происходит от слов "лихо радеть", то есть заботиться о ком-либо со злобным намерением, с намерением навредить, с лихостью). Лихорадки (Лихоимки) обитали в мрачных подземельях, в Аду. Ими повелевала старшая сестра, которая посылала дочерей Ирода в Белый Свет для сотворения различных пакостей. Желтея человека желтит, "аки цвет в поле".



Преподобный МАКАРИЙ  
ЖЕЛТОВОДСКИЙ. УНЖЕНСКИЙ

**ЖРИЦ УСТУП** – юго-восточная часть горы Шаманиха в Кизильском р-не Челяб. обл. в западной части музея-заповедника «Аркаим» (350,2 м: Лысая, палеовулкан Огненный, Огненная, Огневуха, Огниво, Змеиная горка, Шаманка, Шамангора). Названия отдельным частям горы дали паломники и последователи современных неоязыческих культов [Волгин, 2009].

### 3

**ЗАРЯ** – нп. в Благоварском р-не Башк. [СТРБ, 2002]. Название русское. Заря олицетворялась у славян в образе богини и называлась сестрою Солнца (Хорста).

**ЗАРЯ** – нп. в Давлекановском р-не Башк. [СТРБ, 2002]. У славян была богиня Зарница, которая резвилась по ночам над нивами, помогая обильному и скорому созреванию хлебов. Богиня Зарница почиталась как покровительница урожая. Богиню Зарницу изображали в злато-багряных одеждах, которые освещают восточные границы Небес румяной Утренней Зарёю.

**ЗАРЯ** – нп. в Куюргазинском р-не Башк. От названия колхоза «Заря» [СТРБ, 2002].

**ЗАРЯ** – посёлок в Чебаркульском р-не Челяб. обл. (Травниковский с-с). Название русское. Решением Челяб. обл. исполкома № 183 от 18. 04. 1978 года посёлок Заря исключён из списков населённых пунктов.

**ЗАРЯ** – посёлок Кизильского р-на Челяб. обл. (Зингейский с-с, ныне Кацбахский с-с). Расположен в северо-восточной части района на реке Зингейка в месте впадения реки Сухая. Образован и назван официально 24 июня 1963 года по решению Обл.исполкома № 228 при 5-ом отделении совхоза «Победа» в честь коммуны «Заря» бывшей на хуторе Кочки с 1921 года. Расстояние до районного центра, села Кизильское 86 км. Район по реке до посёлка Кацбахский и по левому берегу реки Сухая, впадающей с левого берега, необычайно насыщен археологическими памятниками различных эпох. Самый известный, укреплённое поселение бронзового века Сарым-Саклы [Волгин, 2009].

**ЗАРЯ КРАСНАЯ** – деревня в Белебеевском р-не Башк. От названия колхоза «Красная Заря» [СТРБ, 2002].

# ЗАРЯ-ЗАРЯНИЦА КРАСНАЯ ДЄВИЦА





Утренняя Заря подаёт колесницу Солнцу.

Рисунок Шрейберга.

Классический миф в апперцепции европейского художника XIX века.

[Морозов, Христос-4, 1929]



**ЗАРЯ КРАСНАЯ** – посёлок в Варненском р-не Челяб. обл. (Новоуральский сельсовет). Русский составной топоним. Революционная стихия, повлиявшая на развитие новых значений слов, связанных с её идеями, оказала влияние на широкий круг лексики. Причём эти новые значения, отражавшие идеалы новой жизни народа, пришедшего к власти, в ряде слов проявились лишь тогда, когда они стали топонимами. Слова *рассвет*, *заря* в нарицательном плане имеют сходное значение – «время суток перед восходом солнца, начало дня» и «начало, зарождение чего-либо». Топонимы же Рассвет в Красноярском крае, Красная Заря в Ивановской обл. образованы как символ начала новой жизни трудового народа. Прилагательное *красный* до Октябрьской революции 1917 года означало окраску одного из цветов спектра, цвет крови. После Октябрьской революции это слово развило другое значение – «революционный», которое широко отразилось в названиях наших городов и сёл: Красный Октябрь, Краснооктябрьский, Красноуфимский, Красноуральский и др. [Смолицкая, 1990].

**ЗАРЯ УТРЕННЯЯ** – посёлок в Агаповском р-не Челяб. обл. (Магнитный сельсовет). Русский составной топоним. Топоним связывается с сестрой бога Хорста (Солнца) Зарёю Утреннюю (естественно, была ещё одна сестра – Заря Вечерняя). Древняя русская богиня Заря Утренняя встречала бога Хорста (Солнца) и прислуживала ему, выводя на Небесный Свод белых коней для бога Хорста (Солнца). В славянских сказках сохранились воспоминания о чудесной самопрялке, прядущей чистую золотую и серебряную ткань из спускающихся с Неба нитей. Из этих-то солнечных лучей и приготавливалась та чудная розовая ткань, застилающая Небо, которую мы называем Зарёю. Вспомним один из древних заговоров: "Заря-Заряница, красная девица, полуночница! Покрой ты, девица, меня своею фатою от силы вражей, от пищалей и стрел; твоя фата крепка, как горюч камень-алатырь". Этой фате даются эпитеты вечной, чистой и нетленной.

**ЗАХАРОВА ШИШКА** – гора Южного Урала на правом берегу реки Ураим. Русский составной топоним. Первое слово оронима происходит от православного календарного имени Захар



(первоначально было Захария, то есть "Память Господня"; по иной версии приводится разбивка "Зах Ария"). Русская Православная Церковь ежегодно 8 (21) февраля отмечает память пророка Захарии Серповидца из 12-ти. 24 марта (6 апреля) память преподобного Захарии монаха. 28 августа (10 сентября) память преподобного Захарии. 5 (18) декабря память преподобных Кариона монаха и сына его Захарии, египтян. Второе слово оронима происходит от русского орографического термина шишка (шишак – головной убор у воинских людей, разновидность воинского шлема).

**ЗАХАРОВКА** – нп. в Стерлитамакском р-не Башк. [СТРБ, 2002]. От русского имени Захар.

**ЗАХАРОВКА** – нп. в Фёдоровском р-не Башк. От русского антропонима Захаров [СТРБ, 2002]. Захар-Ия – что значит по-еврейски: «помнит Громовержец» [Морозов, Христос-1, 1926].

**ЗИНИНО** – деревня в Уфимском р-не Башк. От русского антропонима Зинин [СТРБ, 2002]. **ЗИНОВИЯ** – по-гречески «Богоживущая»; Зевс (от греческого ζῆω – живу) [Морозов, Христос-1, 1926]. От названия местности. От североиранского занг (*санг, синг, син, сан*) – «камень»; «большой камень»; «скала». Топонимический ряд: *Загрей, Зангрей, Зенгур, Зингейка, Зингейский, Зингереевка, Зингирей, Зинино, Зинковка, Зингур, Санар, Санарка, Санарка Каменная, Санарка Нижняя, Санарский Бор, Санартау, Санар-Тау, Санарурман, Санар-Урман, Синар, Синара, Синарский, Сингерей.*

**ЗЛАТОУСТ** – гора в Челяб. обл. Другое название: Косотур [СТРБ, 2002]. Топонимический ряд: *Златоуст, Златоустовка, Златоустовский, Златоустовское.*

**ЗЛАТОУСТ** – город в Челяб. обл., основан 31 августа 1754 года, когда талантливые русские предприниматели братья Иван и Василий Мосаловы получили официальное разрешение на строительство Златоустовского чугунолитейного и медеплавильного завода. К строительству приступили 13 (26) ноября в День Святого Златоуста, отмечаемого



Русской Православной Церковью. По этой дате и при заводское поселение и сам завод имя получили на века. Строительство завода братья Иван да Василий окончили в 1761 году и приступили к эксплуатации предприятия. Златоустовское поселение заводских людей официально признано городом в 1865 году.


**ЗЛАТОУСТОВКА** – деревня в Фёдоровском р-не Башк. [СТРБ, 2002]. Вероятно, от русского антропонима Златоустов = Золотые Уста. **ИОАНН ЗЛАТОУСТ**, или **АПОСТОЛ ИОАНН**, родился в 354 г., умер 13 ноября 407 г. [Морозов, Христос-1, 1926].

**ЗЛАТОУСТОВСКИЙ** – район Челяб. обл. Постановлением Президиума ВЦИК от 18 января 1935 года район как территориальная единица упразднён с передачей его территории в пригородную зону города Златоуста. Топоним происходит от именованя города Златоуста, который в свою очередь происходит от Святого Златоуста, почитаемого Русской Православной Церковью. Имя Златоуст понимается как "Златые Уста", "Золотые Уста", человек, умеющий хорошо, красиво и умно говорить. Впрочем, от себя хочу добавить, имя Зоротушта, святой у огнепоклонников (зороастрийцев) изначально именовался как Золотоуст, Золотуста (Золото + Уст, Золот + Уста). То есть, он был первым Златоустом. А огнепоклонники должны именоваться «золотоустийцами» (слушателями «золотых» священных слов). Золото и Злато в русском языке означают одно и то же понятие (сравни: город и град). Зоротушт (Зоротушта) и современное Золотоуст (Золотуста) это одно и то же понятие, составленное (обратите внимание!) в русском языке. Искажение появилось при передаче изначального слова через новодельный английский язык, появившийся не ранее XVI века нашей эры! Звук «у» – в английском «оу». Значит не зоротушт, а зоротушт, а точнее золотоуст. А мы не желаем узнавать свои же слова! Нам нравятся искажения?



СВЯТЫЙ ИОАНН ЗЛАТОУСТ

**ЗЛАТОУСТОВСКОЕ** – водохранилище в Челяб. обл. Название дано по названию города. Гидроним произошёл от топонима. Первоначально название восходит к Святому Златоусту. 27 января (9 февраля) отмечается перенесение мощей святителя И. Златоустого. 30 января (12 февраля) отмечается Собор вселенских учителей и святителей Василия Великого, Григория Богослова и Ивана Златоустого. Память Святителя Ивана Златоустого, архиепископа Константинопольского отмечается 13 (26) ноября. Древнее имя из языка суперэтноса русов «Иван» было искажено новоявленными предъэтносами, у которых ещё не сформировался окончательно речевой аппарат. Так мы и получили «Иоанна». Но, у нас-то аппарат речи функционирует нормально, потому мы и не должны (не имеем права) исказить древнее слово. Иван должен оставаться Иваном, и не переименовываться в Иоанна или Вана.



**ЗНАМЕНКА** – бывш. деревня в Благоварском р-не Башк. (другие назв. Бизиргяк, Синицинский) [СТРБ, 2002].

**ЗНАМЕНКА** – бывш. деревня в Шаранском р-не (другое название: Бурашниково) [СТРБ, 2002].

**ЗНАМЕНКА** – деревня в Каслинском р-не Челяб. обл. Григорьевский с-с. Название русское. Происхождение топонима можно связать со словом ЗНАМЯ. Издревле у русичей боевое знамя было красного цвета. Русский князь Святослав Храбрый свою огромную державу создал, покорив полмира, ведя полки под Красным знаменем. Великий князь Дмитрий Донской громил татаро-монгольские орды на Поле Куликовом под Красным Знаменем. Иван Грозный освобождал Казань под Красным Знаменем. Над поверженным Рейхстагом взвилось Красное Знамя.

**ЗНАМЕНКА** – деревня в Куюргазинском р-не Башк. (офиц. Кривля-Илюшкино) [СТРБ, 2002].

**ЗНАМЕНКА** – деревня в Октябрьском р-не Челяб. обл. (Лысковский с-с). Названо по празднику Знамения, отмечаемому Русской Православной Церковью в день основания поселения. Решением Челяб. обл. исполкома от 27. 09. 1988 года № 314 деревня Знаменка исключена из списков населённых пунктов.

**ЗНАМЕНКА** – нп в Ермакеевском р-не Башк. [СТРБ, 2002].

**ЗНАМЕНКА** – нп в Туймазинском р-не Башк. Другое название: Индяк [СТРБ, 2002].

**ЗНАМЕНКА** – посёлок в Нагайбакском р-не Челяб. обл. Фершампенуазский с-с. Название дано православными татарами в честь праздника, отмечаемого Русской Православной Церковью – Знамения Господня. Ежегодно все православное население Южного Урала, как то:



"ЗНАМЕНИЕ"  
Икона Божией Матери

православные нагайбаки, православные татары, православные чувашы, православные башкиры, да и все иные чада Русской Православной Церкви отмечают 8 (21) июля Знамение от иконы Божией Матери Благовещения во граде Устюге.

**ЗНАМЕНКА** – село в Белебеевском р-не Башк. Другое название: Кутуза [СТРБ, 2002]. Топонимический ряд: *Знаменка, Знаменская, Знаменский, Знаменский Прииск, Знаменское.*

**ЗНАМЕНСКАЯ** – деревня в бывшем Уфимском уезде (СНМ). Другие назв. – Платцево, Баранцево [СТРБ, 2002].

**ЗНАМЕНСКИЙ** – деревня в Кармаскалинском р-не Башк. (офиц. Баранцево, другое название: Платцево) [СТРБ, 2002]. Вероятно, от русского антропонима Знаменский.

**ЗНАМЕНСКИЙ** – посёлок в Уфимском р-не Башк. От названия православной церкви Знамения с суфф. -ск- (-ий). Другое название: Жукова [СТРБ, 2002]. Вероятно, от русского антропонима Знаменский.

**ЗНАМЕНСКИЙ ПРИИСК** – золотоносное месторождение Южного Урала в нижнем течении Большого Маука. Источником золотоносности были кварцевые жилы горы Лиственная. При работе на прииске ощущался недостаток воды для промывки породы, воду приходилось возить за несколько км из реки, возможно, вследствие этой причины были отработаны только участки с богатым содержанием золота.

**ЗНАМЕНСКОЕ** – село в Уфимском р-не Башк. Другое название: Жуково [СТРБ, 2002]. Вероятно, от русского антропонима Знаменский.

**ЗОТИНО** – село в Каслинском р-не Челяб. обл. Багарякский с-с. Старинное русское поселение на Южном Урале, основанное на рубеже XVII – XVIII веков, относящееся к ведомству Багарякской слободы. Называется по фамилии русского первопоселенца Зотина либо от дня основания населённого пункта (название давалось по дню поминовения православного святого).


**ЗОТИНСКАЯ** – пещера в Каслинском р-не Челяб. обл. (В. И. Юрин).

**ЗОТОВА** – хребет Южного Урала в 4 км от горы Захарова Шишка. Название русское, дано по фамилии Зотова или от имени Зот, Зота, Зотик. Возможна и связь с православным календарным мужским именем Зотик (в переводе с греческого прозвучит как "Животворящий", "Оживляющий", "Полный Жизни".) Русская Православная Церковь ежегодно 18 апреля (1 мая) отмечает память мученика Зотика. 22 августа (4 сентября) память мученика Зотика и прочих. 13 (26) сентября память мученика Зотика. 21 октября (3 ноября) память мученика Зотика. 23 декабря (5 января) память мученика Зотика. 30 декабря (12 января) память преподобного Зотика пресвитера, сиропитателя.

**И**

**ИБРАГИМ** – деревня в Кугарчинском р-не Башк. [СТРБ, 2002].

**ИВАНКОВО** – посёлок в Троицком р-не Челяб. обл. (Дробышевский с-с). Название населённого пункта восходит к древнему русскому имени Иван, что, несомненно. Интересно привести исследование современного учёного Петра Петровича Орешкина. Он считает, что древнее русское имя Иван связано с основой *ван* и имеет общие корни с современным словом *вонь*. Правда, слово *вонь* употребляется в значении отрицательного и неприятного запаха, а вот древнее русское слово *ван* обозначало нейтральный запах, иногда выступая и с положительной стороны, как, например, в слове "благовонный", "благовоние" в значении приятного аромата. Отсюда, старинное русское имя Иван прочитывается вполне как "Благовонный", "Благоухающий" ("приятно пахнущий").



**Волоколамский Чудотворец  
Преподобный Иосиф (в миру Иван Ганин)**

**ИВАНОВ** – прежнее название села Ивано-Кувалат в Зилаирском р-не Башк. [СТРБ, 2002]. Вероятно, от русского антропонима Иванов.

**ИВАНОВА** – деревня Воскресенской волости Челябинского уезда Оренбургской губернии Российской империи, зафиксированная в списке "Поселения государственных крестьян в Че-

лябинском уезде (по волостям) в 1833 году (кроме однодворцев)". Название русское, образовано или от фамилии или от имени Иван. Название корнями восходит к православному календарному имени Иоанн "Благодетель Божия". Русская Православная Церковь ежегодно отмечает память святых, связанных с этим именем. Предтеча: 7 (20) января, 24 февраля (9 марта), 24 февраля (9 марта), 25 мая (7 июня), 24 июня (7 июля), 29 августа (11 сентября), 23 сентября (6 октября).



Преподобный ИОАНН ДАМАСКИН

**ИВАНОВКА** – деревня в Мелеузовском р-не Башк. Другое название: Кордон [СТРБ, 2002]. Вероятно, от русского антропонима Иванов. Русская Православная Церковь ежегодно отмечает память святых, связанных с этим именем. Святитель: 27 января (9 февраля), 30 января (12 февраля), 19 мая (1 июня), 10 (23) июня, 23 июня (6 июля), 26 июня (9 июля), 18 (31) августа, 30 августа (12 сентября), 2 (15) сентября, 7 (20) сентября, 14 (27) сентября, 3 (16) октября, 15 (28) октября, 28 октября (10 ноября), 12 (25) ноября, 13 (26) ноября, 4 (17) декабря.

**ИВАНОВКА** – деревня в Уфимском р-не Башк. Другое название: Атаево, Королёво. От русского антропонима Иванов [СТРБ, 2002]. Русская Православная Церковь ежегодно отмечает память святых, связанных с этим именем. Священномученик: 1 (14) ноября, 20 ноября (3 декабря). Мученик: 22 января (4 февраля), 24 января (6 февраля), 9 (22) марта, 14 (27) апреля, 18 апреля (1 мая), 29 апреля (12 мая), 22 мая (4 июня), 24 мая (6 июня), 2 (15) июня, 12 (25) июля, 30 июля (12 августа), 4 (17) августа, 9 (22) августа, 23 сентября (6 октября), 23 сентября (6 октября), 28 сентября (11 октября), 22 октября (4 ноября), 28 ноября (11 декабря).

**ИВАНОВКА** – деревня в Янаульском р-не Башк. Название русское, образовано или от фамилии или от имени Иван. Русские люди издревле отмечали праздник Ивана Купалы. Приме-



чительно, что на Ивана Купалу бог Перун, по древнему представлению, выступал на битву с демоном-иссушителем, оставливающим колесницу Солнца на небесной высоте, разбивал его облачные скалы, отверзал сокрытые в них сокровища и умерял томительный зной дождевыми ливнями. Накануне Иванова Дня крестьяне собирают крапиву и кладут на окна и порогах домов, чтобы отдалить от себя ведьм, леших и Нечистых Духов.


**ИВАНОВКА** – нп. в Альшеевском р-не Башк. [СТРБ, 2002]. Русская Православная Церковь ежегодно отмечает память святых, связанных с этим именем. Иоанн-Кассиан Римский, умер 26 февраля 435 г. в Марсели [Морозов, Христос-1, 1926].

**ИВАНОВКА** – нп. в Бакалинском р-не Башк. [СТРБ, 2002]. Русская Православная Церковь ежегодно отмечает память святых, связанных с этим именем. Преподобномученик: 12 (25) апреля.

**ИВАНОВКА** – нп. в Бижбулякском р-не Башк. [СТРБ, 2002]. Русская Православная Церковь ежегодно отмечает память святых, связанных с этим именем. Бессеребренник: 31 января (13 февраля), 28 июня (11 июля). Праведный: 27 мая (9 июня), 24 июня (7 июля), 19 октября (1 ноября).

**ИВАНОВКА** – нп. в Гафуринском р-не Башк. [СТРБ, 2002]. Русская Православная Церковь ежегодно отмечает память святых, связанных с этим именем. Блаженный: 23 мая (5 июня), 29 мая (11 июня), 3 (16) июля, 3 (16) сентября, 12 (25) ноября, 10 (23) декабря.

**ИВАНОВКА** – нп. в Ермекеевском р-не Башк. [СТРБ, 2002]. Русская Православная Церковь ежегодно отмечает память святых, связанных с этим именем. Преподобный: 15 (28) января, 26 января (8 февраля), 23 февраля (8 марта), 29 февраля (13 марта), 20 марта (2 апреля), 29 марта (11 апреля), 30 марта (12 апреля),



Преподобный ИОАНН КАСИАН РИМЛЯНИН

11 (24) апреля, 18 апреля (1 мая), 19 апреля (2 мая), 7 (20) мая, 26 мая (8 июня), 12 (25) июня, 13 (26) июня, 19 июня (2 июля), 26 июня (9 июля), 3 (16) июля, 12 (25) июля, 18 (31) июля, 21 июля (3 августа), 18 (31) августа, 28 сентября (11 октября), 19 октября (1 ноября), 9 (22) ноября, 2 (15) декабря, 3 (16) декабря, 4 (17) декабря, 7 (20) декабря, 29 декабря (11 января), в 4-ю неделю Великого Поста.

**ИВАНОВКА** – нп. в Зианчуринском р-не Башк. [СТРБ, 2002]. Русская Православная Церковь ежегодно отмечает память святых, связанных с этим именем. **ИОАНН ДАМАСКИН**, **БОГОСЛОВ**, умер 4 декабря 776 г.; сложил много церковных гимнов. Действительный автор Евангелия Иоанна [Морозов, Христос-1, 1926].

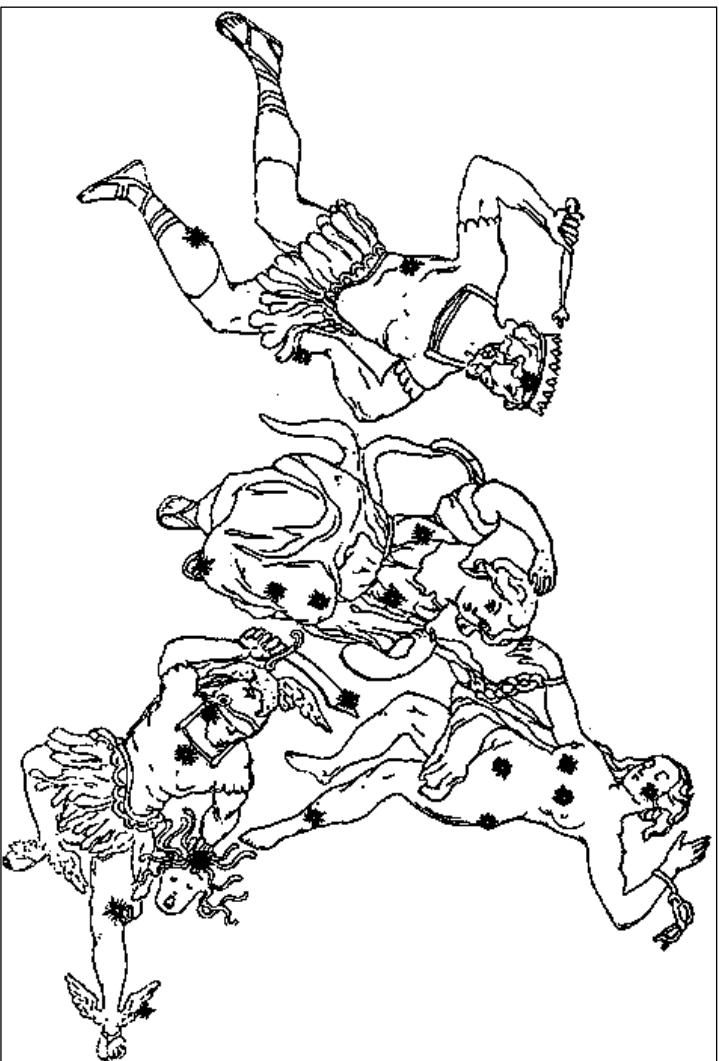
**ИВАНОВКА** – нп. в Ишимбайском р-не Башк. От русского антропонима Иванов [СТРБ, 2002]. Русская Православная Церковь ежегодно отмечает память святых, связанных с этим именем. **ИОАНН Евангелист**. Его небесный символ - созвездие Орла (вместо Пегаса, по непониманию) [Морозов, Христос-4, 1930].

**ИВАНОВКА** – нп. в Фёдоровском р-не Башк. Другое название: Львов [СТРБ, 2002]. Вероятно, от русского антропонима Иванов. Русская Православная Церковь ежегодно отмечает память святых, связанных с этим именем. Благоверный князь: 19 мая (1 июня).

**ИВАНОВКА** – нп. в Хайбуллинском р-не Башк. [СТРБ, 2002]. Русская Православная Церковь ежегодно отмечает память святых, связанных с этим именем. А еврейское начертание Иеуе, которое переводчики Библии произносили как Иегова и перевели по-русски везде господь (как это вы и встретите почти на каждой строке у пророков в нашей Библии), считают за будущее



Святый праведный ИОАНН КРОНШТАДТСКИЙ



Созвездия Цефей, Кассиопеи, Андромеды и Персея с головой Медузы, с которых, по мнению Немоевского, списаны: царь Ирод, Иродиада, ее дочь и палач, несущий голову Иоанна Купалы (хотя она была и мало похожа на голову Медузы!). [Морозов, Христос-2, 1926]

время от глагола быть (eye) – הוּהַ (ЕУЕ) – «быть» יְהוּהַ (ИЕУЕ) – «буду», а переносно: «тот кто будет, появится». Морозов переводит: «грядущий» (по причине трудности подыскать лучшее выражение по-русски) или «Громовержец», так как ясно, что Иеве есть то же самое имя, как и латинское Иёвис (Iovis), т. е. Юпитер-Громовержец, и греческое – Зевс [Морозов, Христос-1, 1926].

**ИВАНОВКА** – нп. в Шаранском р-не Башк. [СТРБ, 2002]. Иоанн – (יִוָּן = ИУН) по-еврейски значит – «грек, иониец», а также и «голубь», потому что Иоанна (יְהוּנָה = ИУНЕ) значит – «голубица» [Морозов, Христос-1, 1926].

**ИВАНОВКА** – прежнее название деревни Ивано-Казанка в Иглинском р-не Башк. [СТРБ, 2002]. Вероятно, от русского антропонима Иванов. Русская Православная Церковь ежегодно отмечает память святых, связанных с этим именем.



Преподобный ИОАНН ЛЕСТВИЧНИК

**ИВАНОВКА** – село в Ермекеевском р-не Башк. Другие названия: Бекетово, Новая Бекетовка [СТРБ, 2002]. Русская Православная Церковь ежегодно отмечает память святых, связанных с этим именем.

**ИВАНОВКА НОВАЯ** – деревня в Давлекановском р-не Башк. [СТРБ, 2002]. Иоанн или Иона – по-еврейски это то же самое имя יְהוּנָה (ИУНЕ) – значит «голубёнок, горлинка», а также «иониец, грек, горец» [Морозов, Христос-1, 1926].

**ИВАНОВСКИЙ** – нп. в Куюргазинском р-не Башк. От антропонима Иванов с суфф. -ск- (-ий) [СТРБ, 2002]. Русская Православная Церковь ежегодно отмечает память святых, связанных с этим именем. Иоанн Кипрский, умер 12 ноября 620 г. [Морозов, Христос-1, 1926].

**ИВАНОВСКИЙ** – посёлок в Аургазинском р-не Башк. [СТРБ, 2002]. Вероятно, от русского антропонима Ивановский.

Русская Православная Церковь ежегодно отмечает память святых, связанных с этим именем. Иоанн Кущник, умер 15 января 450 г. [Морозов, Христос-1, 1926].

**ИВАНОВСКИЙ** – посёлок в Верхнеуральском р-не Челяб. обл. (Спасский с-с). Название русское, возможно связано с фамилией (или именем) первооснователя, к примеру, Иванова Ивана Ивановича. Иоанн, никопольский молчальник, умер 3 декабря 558 г. [Морозов, Христос-1, 1926]. «Все мы знаем испанские имена: Хуан, Жуан, Гуан. Скорее всего, они являются всего лишь вариантами известного имени Иван или Иоанн. Более того, существуют старинные западноевропейские изображения, на



Преподобный ИОАНН РЫЛЬСКИЙ

которых испанское имя, сегодня звучащее как Хуан, записано просто как ИВАН. Вот, например, карта известной морской битвы при Лепанто из Морского Музея испанского города Барселоны. Считается, что здесь в "1571 году испанско-венецианский флот разгромил турецкий флот; последний крупный бой гребных флотов". Написано на карте, в частности, следующее: "ARMADA DEL... DON. IVAN. D AVSTRIA". То есть Армада Дона Ивана Австрийского. Надпись расположена в самом центре рисунка. Ниже нарисована галера, а под ней надпись "FRAGATA. D. DO[N] IVAN". То есть Фрегата Дона Ивана. Правее – ещё одна надпись: "ESCADRA D. DON IVAN". То есть Эскадра Дона Ивана. Таким образом, в знаменитой битве при Лепанто участвуют сразу несколько ДОНОВ ИВАНОВ. То есть, вероятно, ДОНСКИХ ИВАНОВ или Иванов с Дона. Которых, сегодня, конечно, называют не иначе как Гуанами или Хуанами. Считая эти имена исконно западноевропейскими» [Фоменко, ХРОН-7, Приложение 5, Часть 3].

**ИВАНО-КАЗАНКА** – деревня в Иглинском р-не Башк. От

прежн. назв. Ивановка и гидронима Казанка [СТРБ, 2002].

**ИВАНО-КУВАЛАТ** – село в Зилаирском р-не Башк. От прежнего назв. села Иванов и гидронима Кувалат [СТРБ, 2002].

**ИВАНЬКИ** – хутор в Троицком р-не Челяб. обл. (Ключевский с-с). Решением Челяб. обл. исполкома от 26. 04. 1966 года хутор Иваньки исключён из списков населённых мест.

**ИВАЧ** – село в Дюртюлинском р-не Башк. От русского антропонима Ивачёв [СТРБ, 2002].

**ИВУКОВО** – деревня в Белокатайском р-не Башк. [СТРБ, 2002]. Вероятно, от русского антропонима Ивуков. Иаков – (библ.) **יְהוֹכָנָן** (И-ЭКБ) – «богоследитель».



**ИГНАТЕВА** – деревня Окунёвской волости Челябинского уезда Оренбургской губернии Российской империи, зафиксированная в списке "Поселения государственных крестьян в Челябинском уезде (по волостям) в 1833 году (кроме однодворцев)".

**ИГНАТИЕВАЯ ПЕЩЕРА** – разновидность названия Игнатъевской (Игнатовской) пещеры в Катав-Ивановском р-не Челяб. обл., недалеко от села Серпиевка. Проводя в 1912 году исследование Игнatieвoй пещеры на реке Сим в 30 км от Усть-Катава, известный русский археолог С. И. Руденко заложил во входном гроте разведочный шурф и вскрыл культурный слой, в котором обнаружил орудия труда бронзового и железного веков.

**ИГНАТИЕВСКАЯ** – пещера в Катав-Ивановском р-не Челяб. обл. на реке Сим (правый берег) (6,2 км северо-западнее с. Серпиевка) в пещерном комплексе Игнатиевский. Определён как П.К. в 2002 г. (В. И. Юрин).

**ИГНАТИЕВСКАЯ МАЛАЯ** – пещера в Катав-Ивановском р-не Челяб. обл. на реке Сим (правый берег) (0,75 км западнее п.

Игнatieвская) в пещерном комплексе Дырявая Скала. Определён как П.К. в 1998 г. (В. И. Юрин). ИГНАТИЙ – (церков.) перевод отсутствует. Мужское имя святого, упоминаемого в месяцеслове; РПЦ отмечает: Богоносец, Антиохийский, еп., сщмч.: январь 29; декабрь 20 - Брянчанинов, Кавказский и Черноморский, еп.: Апрель 30 - Глубокореченский (Каппадокийский), игумен: сентябрь 27 – Константинопольский, патриарх: Окт.23 - Ломский, Ярославский, прп.: декабрь 28 - Новый, Афонский, Константинопольский, прмч.: май 1 - Печерский, архимандрит, в Дальних (Феодосиевых) пещерах: август 28 (Печер.); Л., 20 - Ростовский, еп.: май 23 (Ростов.); май 28 - Угличский - см. Иоанн Угличский [ПЦГК, 2001].

**ИГНАТИЕВСКИЙ** – пещерный комплекс в Катав-Ивановском р-не Челяб. обл. на реке Сим (правый берег) (6,2 км северо-западнее с. Серпиевка), состоящий из 4 пещер (2002г.), в т.ч. пп. Игнatieвская, Соседка 1,2,3; Определён как П.К. в 2002 г. (В. И. Юрин).

**ИГНАТОВКА** – деревня в Чишминском р-не Башк. От русского антропонима Игнатов. Вариант искажения названия у башкир – Иганай-аул [СТРБ, 2002].

**ИГНАТОВО** – хутор в Саткинском р-не Челяб. обл. (Бакальский городской совет). Название, вероятно, произошло от православного календарного имени Игнат. 29 января (11 февраля) отмечается перенесение мощей священномученика Игнатия Богоносца. Отметим также, что ежегодно Русская Православная Церковь 30 апреля (13 мая) чтит память святителя Игнатия Брянчанинова, епископа Ставропольского. 1 (14) мая память преподобномученика Игнатия Афонского. 19 мая (1 июня) память благоверного русского князя Ивана Угличского, в иночестве Игнатия, Вологодского. 23 мая (5 июня) память святителя и чудотворца Игнатия Ростовского. 23 мая (5 июня) православные люди отмечают память преподобного Игнатия, Угличского чудотворца. 28 мая (10 июня) отмечается память святителя Игнатия, епископа Ростовского. 27 сентября (10 октября) память преподобного Игнатия. 23 октября (5 ноября) память святителя Игнатия, патриарха Константинопольского. 20 декабря (2 января) память священномученика Игнатия Богоносца. 20 декабря (2

января) память преподобного Игнатия, архимандрита Печерского. 28 декабря (10 января) память преподобного Игнатия Ломского, Ярославского. Решением Челяб. обл. исполкома от 10. 11. 1968 года хутор Игнатово исключён из списков населённых мест.

**ИГНАТЬЕВСКАЯ ПЕЩЕРА** (Пещера Игната, Игнатова Пещера, Игнatieвская Пещера, Дальняя Пещера, Серпиевская Пещера) – памятник природы Южного Урала; находится в Катав-Ивановском р-не Челяб. обл., на правом берегу реки Сим, недалеко от села Серпиевка. Грандиозный аркообразный вход в Игнатьевскую Пещеру расположен на высоте 11 метров от уровня реки. Пещера Игнатьевская коридорного типа, с несколькими гротами. Установлено, что здесь была стоянка первобытных людей. В пещере Игнатьевской продолжительное время жили первобытные люди. В пещере открыты рисунки первобытных людей. Возраст изображений определён в 14 тысяч лет и относится к палеолиту. Пещера Игнатьевская представляет собой особую ценность как историко-археологический и природный объект. Наличие в ней стоянки первобытных людей и палеолитических рисунков ставит эту пещеру в разряд совершенно уникальных памятников нашей страны и мира. Название русское, связано с местными сказами. О пещере существует много преданий и сказаний. Все предания и сказания связаны с именем православного старца Игнатия, жившего в пещере. Составной православный топоним. Второе слово является русским топонимическим термином.

**ИГНАШИНА** – деревня Каминской волости Челябинского уезда Оренбургской губернии Российской империи, зафиксированная в списке "Поселения государственных крестьян в Челябинском уезде (по волостям) в 1833 году (кроме однодворцев)".

**ИГНАШКИНО** – нп. в Бижбулякском р-не Башк. [СТРБ, 2002]. От русского антропонима Игнашкин.

**ИГНАШКИНО** – нп. в Дуванском р-не Башк. От русского антропонима Игнашкин. Другие назв.: Игнашкино Поле, Петуховка [СТРБ, 2002].

**ИГНАШКИНО ПОЛЕ** – нп. Дуванском р-не Башк. От на-



звания местности. Другие назв.: Игнашкино, Петуховка [СТРБ, 2002].

**ИГУМЕНКА** – речка Южного Урала. Протекает по городу Челябинску. Впадает в озеро Смолино. В переводе с североиранский (арийских) языков означает «грязнуха, слякиша, месиво». Открытия отечественными археологами на Южном Урале арийских культур (аркаимская цивилизация бронзового века) усиливают позиции историко-географической, самой древней этимологии на арийской основе. Гидронимия – консервант истории, хранитель древности на лике земли и в стране названий. [Поздеев, 2003].

**ИЛЬИН** – посёлок в Иглинском р-не Башк. Другое название: Петровское [СТРБ, 2002]. ИЛИАН – (греч.) «солнечный». Мужское имя святого, упоминаемого в месяцеслове; РПЦ отмечает: Севастийский, мч.: март 9 [ПЦГК, 2001].

**ИЛЬИНА ПОЛЯНА** – село в Благовещенском р-не Башк. Другое название: Изякская Поляна [СТРБ, 2002]. ИЛИЙ – (греч.) «солнце». Мужское имя святого, упоминаемого в месяцеслове; РПЦ отмечает: Севастийский, мч.: март 9 [ПЦГК, 2001]. Ср. *Гелий, Гелиос*.



**ИЛЬИНКА** – нп. в Альшеевском р-не Башк. [СТРБ, 2002]. Вероятно, от русского антропонима Ильин.

**ИЛЬИНКА** – нп. в Благоварском р-не Башк. [СТРБ, 2002]. Название русское, связано либо с именем первостроителя, либо с праздником Святого Ильи Пророка, который отмечается Русской Православной Церковью 20 июля (2 августа), так называемый "Ильин День", широко отмечаемый среди казачества.

**ИЛЬИНКА** – нп. в Нуримановском р-не Башк. Другое название: Елпаевский [СТРБ, 2002]. Русская Православная Церковь чтит 8 (21) января память преподобного Илии Египетского.

## Вознесение пророка Илии



Вознесение пророка Илии на небо перед глазами его последователя Елисея по апперцепции современного библейского иллюстратора (возможно, что огненная колесница в этой легенде навеяна пролетом огненного метеорита, как в сказании о Метеоре в «Метаморфозах» Овидия).

[Морозов, Христос-4, 1929]

**ИЛЬИНКА** – нп. в Стерлитамакском р-не Башк. [СТРБ, 2002]. Русская Православная Церковь чтит 14 (27) января память преподобного Илии Избиенного.

**ИЛЬИНКА** – нп. в Учалинском р-не Башк. От русского антропонима Ильин [СТРБ, 2002]. Русская Православная Церковь чтит 23 июня (6 июля) память преподобного Илии.

**ИЛЬИНКА** – посёлок в Кизильском р-не Челяб. обл. Гранитный с-с. Русская Православная Церковь чтит 28 сентября (11 октября) память преподобного Илии. 13 (26) октября память мученика Илии. 17 (30) сентября память 156-ти православных египетских мучеников и в их числе мученика Илию. 19 декабря (1 января) Русская Православная Церковь чтит память преподобного Ильи Муромца Печерского.

**ИЛЬИНКА** – посёлок Гранитного сельсовета Кизильского р-на Челяб. обл. Расположен в северо-западной части района, на левом берегу реки Урал. В 6 км восточнее находится гора Длинная (476,2 м). Посёлок Ильинка или ферма № 4 встречается на картах с 1952 года, но возник раньше и название получил по деревне Ильинка, позднее Новоильинская. Расстояние до районного центра, села Кизильское 18 км. В 2 км западнее, вдоль правого берега реки, проходит дорога республиканского значения Челябинск-Джетыгара. В окрестностях посёлка, по берегам реки, курганы бронзового века [Волгин, 2009].

**ИЛЬИНКА** – речка, правый пр. р. Уфа (пр. р. Белая). Путь: Ильинка → Уфа → Белая → Кама → Волга → Каспийское море. От р. Чебак р. Уфа резко поворачивает на юго-запад. Здесь на ней несколько перекатов. Напротив третьего переката справа впадает речка Червяковка. После излучины река меняет направление на северное, начинается пятикилометровый плёс, в конце которого на левом берегу – несколько домов. Это посёлок Ильинка. Перед ним с правого берега впадает небольшая речка Ильинка [Калугин, 1974].

**ИЛЬИНКА** – село в Кувандыкском р-не Оренбургской обл. Основана как казачья крепость Ильинская. Топоним восходит к очень распространённому среди русских людей имени Ильи, которое, в свою очередь, восходит к греческому православному

имени Илий, что в переводе означает "Солнечный", "Посланник Света". Русская Православная Церковь 9 (22) марта помнит в числе 40-ка мучеников, в Севастийском озере мучившихся, и мученика Илия.

**ИЛЬИНКА** – хутор в Нязе-Петровском р-не Челяб. обл. Название русское, дано по фамилии основателя. Топоним произошёл от имени Илья, очень распространённого имени среди православных (наряду с именем Иван). Имя Илья восходит к имени Илий, что в переводе с греческого прозвучит как "Солнце". Русская Православная Церковь 9 (22) марта помнит в числе 40-ка мучеников, в Севастийском озере мучившихся, и мученика Илия.

**ИЛЬИНО** – старожильческая казачья деревня в Красноармейском р-не Челяб. обл., Миасский с-с. Иное название: Курочкина. Возникла между двумя переправами через р. Миасс. Исходное название – хутор Ильиных и хутор Курочкина. Это старинное русское поселение, относящееся к ведомству Миасской крепости, основано в XVIII веке. В 1736 г. в крепость записались 2 семьи Ильиных. Это Дмитрий Матвеевич родом города Тотмы дер. Починковой дворцовой крестьянин (РГАДА. Ф. 248, оп. 3, кн. 144, л. 844) и его земляк Нестор Артемьевич из дер. Проскурниной (л. 851). Второе название по фамилии казака из рекрутов Оренбургского полка – Фомы Курочкина [Поздеев, 1999]. В архивных документах впервые упоминается в 1795 году. По словам Е. Г. Морозова, поселение возникло как хутор на берегу реки Миасс.

**ИЛЬИНОВКА** – деревня в Фёдоровском р-не Башк. От русского антропонима Илья с суфф. -ин -овк(-а) [СТРБ, 2002]. Илия по еврейскому начертанию (אליהו = АЛ-ИЕУ) значит «бог Громовержец»; «бог-Иегова»; его прозвище – Феви-тянин (תשובה=ТШБИ) значит – «обратно приходящий»; из живущих в Галааде (גליעד – ГЛ-ЭД), а ГЛ-ЭД значит – «холм свидетельства» [Морозов, Христос-3, 1929].

**ИЛЬИНОВКА** – деревня Дедовского сельсовета в Фёдоровском р-не Башк. Неофиц. название – Лягушевка [СТРБ, 2002]. Вероятно, от русского антропонима Ильинов.

**ИЛЬИНОВКА** – деревня Покровского сельсовета в Фёдоровском р-не Башк. Названа именем Ильи Кузьмича Тырова, погибшего на войне с белофиннами в 1939 году. Другое название: Хваталовка [СТРБ, 2002].

**ИЛЬИНСКИЙ** – посёлок в Благовещенском р-не Башк. От русского антропонима с суфф. -ск-(-ий) [СТРБ, 2002]. Вероятно, от русского антропонима Ильинский.

**ИЛЬИНСКИЙ РАЗРЕЗ** – прииск в долине р. Большой Маук; золотоносное месторождение Южного Урала. В долине Большого Маука простирался Ильинский разрез длиной до 1 км. По рассказам очевидцев, золото в Ильинском прииске было неокатанное.

**ИЛЬИНЫХ** – хутор казака Ильиных. По словам Е. Г. Морозова, поселение возникло как хутор на берегу реки Миасс. Ныне хутор влился в деревню Ильино (Миасский с-с) в Красноармейском р-не Челяб. обл. Это старинное русское поселение, относящееся к ведомству Миасской крепости, основано в XVIII веке. В 1736 г. в крепость записались 2 семьи Ильиных. Это Дмитрий Матвеевич родом города Тотьмы дер. Починковой дворцовой крестьянин (РГАДА. Ф. 248, оп. 3, кн. 144, л. 844) и его земляк Нестор Артемьевич из дер. Проскурниной (л. 851) [Поздеев, 1999]. В архивных документах впервые упоминается в 1795 году.

**ИНДОВКА** – деревня в Бурзянском р-не Башк. [СТРБ, 2002]. От русского слова *индо*. ИНДИС – (церков.) перевод отсутствует. Мужское имя святого, упоминаемого в месяцеслове; РПЦ отмечает: Никомидийский, мч.: сентябрь 3; декабрь 28 [ПЦГК, 2001]. Ср. *Индия*.

**ЙОБАЙ-КУЛЬ** – озеро в Мишкинском р-не Башк. Раскладка: йобай + куль. Возможная трактовка от башкирского Йобай-кул = диал. *йобай* – “продолговатое” [РБСВОРБ, 2005]. Другое название: Зобайкуль.

**ИРА** – село в Куюргазинском р-не Башк. Вариант назв. Ировка. Название перенесено русскими первопоселенцами из Тамбовской губернии. Другое название: Покровка [СТРБ, 2002]. Название в своей основе имеет общий корень с богом *Ир*

(*Ирый, Ирий, Вырий*) у восточных славян арийского происхождения. *Ир* – это и «подземный огонь», «весна». Весенних птиц славяне называли «*ирии птицы*». *Ирий* – «сад райский на земле в Беловодье, в Рипейских горах»; «райское дерево»; «тёплая страна». В родстве с ним слова *ира* – «зола, пепел»; *арей* – «лето»; *ортак* – «кремень» (огниво), *ирэн* – «пепельный, пепельно-серый», *ир* – «получаемый, добываемый». В Средней Азии в начале средних веков путешественники выделили глагольную основу *ир* – «лить, наливать, плавить, таять» [Поздеев, 2008].

**ИРАКЛИНСКИЙ ЛОГ** – в Ашинском р-не Челяб. обл. Пока трудно определить, что же названо было первым: пещера, ключ или лог? Составной русский православный топоним. Первое слово легко связывается с православным календарным именем Иракий. Вполне возможно, что недалеко проживал местно почитаемый православный отшельник и чудотворец Иракий. В этой связи заметим, что Русская Православная Церковь ежегодно 9 (22) марта отмечает память мученика Иракия, одного из 40-ка мучеников, в Севастийском озере мучившихся. 18 (31) мая отмечается память мучеников Иракия, Павлина и Венедима. 22 октября (4 ноября) отмечается память мучеников: воина Иракия и епископа Александра.

**ИРОВКА** – село в Куюргазинском р-не Башк. Вариант назв. Ира. Название перенесено русскими первопоселенцами из Тамбовской губернии. Другое название: Покровка [СТРБ, 2002]. Топонимический ряд: *Аргайды, Ира, Иргазы, Иргайды, Иргизла, Ирентик, Ирик, Иркускан, Ировка, Иртеж, Иртяк, Иртяш, Ирчак, Сухой Ирчак*.

**ИСАЕВСКОЕ** – хутор в Куюргазинском р-не Башк. Другое название: Дедовский [СТРБ, 2002].

**ИСАЙ НОВЫЙ** – деревня в Нуримановском р-не Башк., возле деревни Исай. Ср.: Старый Исай – деревня в том же районе [СТРБ, 2002]. От имени Исай, Исая. «Иса-Ия» **היי-עשי** (ИШЕ-ИЕ) – «Освободит Грядущий», или «Спасёт Громовержец» – пророчество. Заголовок, вполне соответствующий содержанию и не представляющий собою имени автора. Кто же был автор? В еврейском тексте он назван бен-

Амоц, а слово АМЦ по-еврейски значит «крепкий» [Морозов, Христос-1, 1926].

**ИСАЙ СТАРЫЙ** – деревня в Нуримановском р-не Башк., возле деревни Исай. Ср.: Нов. Исай – деревня в том же районе [СТРБ, 2002].

**ИСАК** – деревня в Чишминском р-не Башк. (офиц.). Другие названия: Журавлёв, Степановка, Каловка [СТРБ, 2002]. ИСАКИЙ – (церков.) Мужское имя святого, упоминаемого в месяце-слове; РПЦ отмечает: см. Исаакий Персидский [ПЦГК, 2001]. См. *Исаак, Исаакий, ссаки*.

**ИСАКОВА** – хутор на берегу озера Исаково. Ныне посёлок Исаково Советского р-на. Возник в XVIII в. на развилке дорог в Троицк, Оренбург и Чебаркуль. Это поначалу хутор поручика Челябинской крепости Бориса Исакова. Наделять землёю офицеров начали в 1746 г. [Поздеев, 1999].

**ИСАКОВКА** – деревня в Чишминском р-не Башк. Другие названия: Журавлёвка, Каловка, Степановка [СТРБ, 2002]. Вероятно, от русского антропонима Исаков. Исакий Далматский, умер 30 мая 386 г. [Морозов, Христос-1, 1926].

**ИСАКОВО** – озеро на южной окраине города Челябинска на территории Советского р-на. Топоним восходит к православному мужскому календарному имени Исакий. Русская Православная Церковь ежегодно 21 сентября (4 октября) чтит память святителей Исакия и Мелетия Кипрских. 20 ноября (3 декабря) память священномученика Исакия Персидского. 21 апреля (4 мая) память мученика Исакия.

**ИСАКОВО** – старинный казачий посёлок на территории Советского района города Челябинска (Смолинский с-с). Основан в XVIII веке как хутор поручика Челябинской крепости Бориса Ивановича Исакова. Поселение упоминается в 1782 году. В 1795 году Исаково насчитывало 28 дворов Название русское, дано по фамилии первостроителя.

**ИСКАНДЕР** – озеро в Кунашакском р-не Челяб. обл. в 7 км к В от д. Муриной; память о деревне Искандер. В топониме фонетический вариант мужского имени. Так превратили в Азии

имя Александра Македонского [Поздеев, 2008].

**ИСКРА** – посёлок в Иглинском р-не Башк. От названия колхоза «Искра» [СТРБ, 2002].

**ИСКРА** – посёлок в Троицком р-не Челяб. обл. (Троицко-Совхозный с-с). Название русское, связывается с ленинской газетой "Искра". Впрочем, можно упомянуть и о последних исследованиях, связанных с Рождеством Христовым. Перед Рождеством волхвы увидели на небе горящую звезду. Это раз. Младенца называли Агнцем Божиим. Это два. Как связать? А очень просто! Необходимо вспомнить индийского бога Агни. Младенец не «ягнёнок» божий, а «агнец» (то есть, «огнёнок»), или «искорка». Вспомните выражение: «искра божья». В оригинале написано АГНЦ.

**ИСМАИЛ** – нп. в Туймазинском р-не Башк. На топографических картах Исмаилово, а в СТРБ, 2002 – Исмаил. Исмаил – «слышит Бог» (евр.). Мужское имя святого, упоминаемого в месяцеслове; РПЦ отмечает: Персиянин, Халкидонский, мч.: июнь 17 [ПЦГК, 2001]. Раскладка: исма + ил.

**ИСМАЙЛОВО** – нп. в Дюртюлинском р-не Башк. [СТРБ, 2002].

**ИСМАЙЛОВО** – нп. в Туймазинском р-не Башк. На топографических картах Исмаилово, а в СТРБ, 2002 – Исмаил.

## К

**КАЗАНИХА** – речка, правый приток Мал. Ика в Зилаирском р-не Башк. Путь: Казаниха → Мал. Ик. Название образовано в русском языке от основы *казан* – «котёл, котловина» и русским суфф. *-иха* [СТРБ, 2002].

**КАЗАНКА** – нп. в Альшеевском р-не Башк. [СТРБ, 2002]. *Казан* в значении котёл встречается и в русском, и в украинском языках, что говорит о его древнем происхождении. Казан в топонимии – «впадина, межгорная котловина». Некоторые исследователи выводят слово *казан* от глагола *qaz* – «копать» и аффикса *-ан*, – то, что выкопано. Вполне вероятно, слово возникло ещё во времена индоевропейской общности, во времена единого суперэтноса русов. Русы занимали в то время практически всю



Евразию. Именно поэтому, очень большое количество географических названий включает это слово на обширных территориях от Дуная и Балкан до Енисея. Подтверждением индоевропейской (арийской) основы служат названия: ущелье Казане на Дунае выше города Оршова на границе Румынии и Югославии; Казанлык и Казанлыкская межгорная долина в Болгарии, известная во всём мире плантациями казанлыкских роз.

**КАЗАНКА** – нп. в Хайбуллинском р-не Башк. Возможно, от слова *казан* – «котёл; котловина» с русским суфф. ~к (-а) [СТРБ, 2002].

**КАЗАНКОВКА** **НОВАЯ** – деревня в Мелеузовском р-не Башк. [СТРБ, 2002].



**КАЗАНОВКА** – посёлок в Варненском р-не Челяб. обл. (Алексеевский с-с до 18. 10. 1990 года, ныне Казановский с-с).

**КАЗАНОВСКИЙ** – с-с Варненского района Челяб. обл. Образован решением президиума облсовета от 18 октября 1990 года №77-3 за счёт разукрупнения Алексеевского сельсовета.

**КАЗАНСКИЙ** – посёлок в Уфимском р-не Башк. От *казан* с русским суфф. -ск-(-ий) [СТРБ, 2002]. Топонимический ряд: Казанбулак, Газанчи (Казанчи) в Азербайджане. Казанджик в Туркмении; колодец Тезеказан в Каракумах; река Казанка в бассейне Белой на Северном Кавказе; котловина Казан-Басы в Ка-

захстане; мыс Казантип и Казантипский залив в Крыму на Азовском побережье; река Казан в Джунгарском Алатау; Казанак в Новосибирской обл.; Казанда в Алтайском крае; Казанла в Саратовской обл.; Казан-Куйган в Нарынской обл.; Казан-Чункур в Семипалатинской обл.; Казанжик в Молдавии. Подтверждением индоевропейской (арийской) основы служат названия: ущелье Казане на Дунае выше города Оршова на границе Румынии и Югославии; Казанлык и Казанлыкская межгорная долина в Болгарии, известная во всём мире плантациями казанлыкских роз; в Турции обычны имена Казанпы-нар, Казандере; в Иране – Казанабад, Казанкенд.

**КАЗАНСКИЙ ЛОГ** – овраг на правом берегу р. Ай [Калугин, 1974].

**КАЗАНСКОЕ** – село в Уфимском р-не Башк. Другое название: Шемяк [СТРБ, 2002]. Г. Гейбуллаев [Изв. АН Азербайджанской ССР, серия истории, философии и права, 1973, 2] данный топоним связывает с этнонимом *казан* одного из болгарских племён, которые дали имя и городу Казань. Впрочем, ещё в XIX веке Егор Классен указал на то, что болгары есть волгари и всегда были славянами. (См. *Классен Егор. Новые материалы для древнейшей истории славян.*) О названии древнего болгарского города Казань уже накопилась большая литература.

Распространённая этимология от *казан* отвергается некоторыми авторами. Г. Ф. Саттаров [1976] считает, что в основе этого топонима лежит этноним *каз*; В. В. Иванов и А. Х. Халиков [История СССР, 1975] видят в нём *каз* + *ан* – «начало границы». Вторичные топонимы от имени города, казанской богородицы и антропонима: р. Казанка – левый приток русской реки Волги; населённые пункты в формах: Казанская, Казанское, Казановка, Казанцево во многих республиках, областях и краях бывшего СССР.



Прорись иконы Божией Матери  
«Казанская»



**КАЗАНЦЕВО** – деревня в Сосновском р-не Челяб. обл., Рощинский с-с. Старожильческое русское поселение, основанное при мельнице «казаков Ивана да Григорья Казанцевых на реке Мияс» в 12 верстах от Челябинской крепости. На картах обозначалось по левую сторону от реки Миасс и по обе стороны от Безымянного ручья у почтового тракта из Челябинской казачьей крепости в Екатеринбург. В 1763 г. в деревне числилось 52 души мужского пола. Семья Ивана Корниловича Казанцева – всего 19 человек дворцовых крестьян из села Замараевского Исетской провинции – записалась в казаки Челябинской крепости. (РГАДА. Ф. 248, оп. 3, кн. 144, л. 796). В 1795 году насчитывало 32 двора, 182 жителя (казаков – 108, крестьян – 74).



Икона Божьей Матери Казанская (в пояс)

**КАЗАНЦЕВСКИЙ** – посёлок в Верхнеуральском р-не Челяб. обл., Кирсинский с-с. Напомним о том, что 4 (17) октября Русская Православная Церковь отмечает Собор Казанских православных святых. 22 октября (4 ноября) день Казанской иконы Божьей Матери. 6 (19) ноября память православного Святителя Германа Казанского.

**КАЗАНЫ** – посёлок города Златоуста в Челяб. обл. Название связано с изготовлением на продажу русскими мастерами людьми больших котлов для варки пищи – казанов. Решением Челяб. обл. исполкома от 26. 04. 1966 года посёлок исключён из списков населённых мест.

**КАИНОВАЯ** – гора в Саткинском р-не Челяб. обл. Иное написание: Каин, Каингора. Ороним зафиксирован в русском языке.

ке от основы "*каин*" с помощью суффикса ОВ (ая). Может быть, топоним происходит от библейского имени *Каин*? Если сопоставить с версией Ивана Захарии о том, что Урал расшифровывается как У Рая, то близость *Каина* именно к этому месту не будет вызывать нареканий.

**КАМЕНЬ АВЕРКИН** – известняковая скала в Саткинском р-не Челяб. обл. Находится на реке Ай в 3-х км ниже деревни Старая Пристань, недалеко от пещеры Аверкина Яма (Аверкиева Пещера). Названа по имени раскольника Аверкия, который жил в здесь во второй половине 19-го века [Чернецов, 1991]. Аверкий (Держатель) Фригийский, был в Риме при Марке Аврелии и умер 22 октября 167 года после рождения Христа [Морозов, Христос-1, 1926].

**КАМЕНЬ ГЕРАСИМОВ** – одинокая скала на р. Юрюзань круто обрывающаяся с берега. Миновав высокую скалу гора Могильная у ручья Малый Бердяш, что на левом берегу, туристы подплывают к станции Усть-Катав. Ниже по реке видна одинокая скала, круто обрывающаяся с берега, – Герасимов камень. После этой скалы Юрюзань резко поворачивает на северо-восток, так как путь ей преграждает Пороховая гора – высокие скалы красного цвета, которые почти на километр тянутся по левому берегу. В этих скалах находится пещера Огородная длиной 37 м, а в 500 м ниже по течению – ещё одна небольшая пещера (Крапивная). Правый берег тоже постепенно повышается – вдоль реки дугой вытянулась гора Сорочья [Калугин, 1974].

**КАМЕНЬ ТИМОФЕЕВ** – пещерный комплекс в Нязепетровском р-не Челяб. обл. на левом берегу реки Уфа (притёс Тимофеев Камень), состоящий из 9 пещер и гротов, в т.ч. п. Тимофеев Камень 1, гроты Тимофеев Камень Малый и Большой. Описан как П.К. в 2004 г. (В. И. Юрин).

**КАМЕНЬ ТИМОФЕЕВ** – притёс в Нязепетровском р-не Челяб. обл. на левом берегу реки Уфа. В притёсе Тимофеев Камень имеется 9 пещер и гротов (В. И. Юрин).

**КАМЕНЬ ТИМОФЕЕВ** – скалы на левой стороне р. Уфа. За большой галечной косой вырастает Тимофеев камень – оконечность увала, который подходит к реке с запада. С Тимофеева

камня открывается красивый вид, а под скалами с южной стороны есть несколько небольших озёр. На скалах надо быть осторожными, потому что в солнечную погоду на тёплые камни выползают погреться змеи [Калугин, 1974].

**КАПОВА ПЕЩЕРА** – пещера в Бурзянском р-не Башк., возле деревни Гадельгарей в горе Шульганташ. На её стенах найдены рисунки первобытных людей (О. Н. Бадер, Каповая пещера). Другие назв.: Вельская пещера (Эверсман. Стр. 229), Капова пещера (в Российской географической и научной литературе) [СТРБ, 2002].

**КАРПАТ** – гора в Куюргазинском р-не Башкирии, возле деревни Тюканово. От славянского оронима Карпаты [СТРБ, 2002].

**КАРПОВА КОПЬ** – выработка в Ильменском заповеднике Челяб. обл. Носит имя русского горного инженера Карпова, изучавшего минералы на Южном Урале.

**КАРПОВКА** – посёлок на берегу р. Юрюзань (27 км от п. Урмантау) [Калугин, 1974]. Святой Карп («плод») умер при Деции, 13 октября 231 г. «после Р. Х.» [Морозов, Христос-1, 1926].

**КАРПОВКА** – село в Бакалинском р-не Башк. Другое название: Радужный Приют [СТРБ, 2002]. КАРП – (греч.) «плод». Мужское имя святого, упоминаемого в месяцеслове; РПЦ отмечает: апостол от 70-ти, еп. Берийский (Македонский), сщмч., ученик ап. Павла: январь 4 (70 ап.); май 26 - Фиатирский, Пергамский, еп., сщмч.: октябрь 13 [ПЦГК, 2001].

**КАРПОВКА** – село в Дуванском р-не Башк. От русского антропонима Карпов с суфф. ~к (-а) [СТРБ, 2002].

**КАРПОВО** – деревня в Уфимском р-не Башк. От русского антропонима Карпов [СТРБ, 2002]. Индоевропейское слово. Русское – *карп*, словен. – *kàrp*, польск. – *karp*, литов. – *kárpa*, латыш. – *kàrpa*, древневерхненемецкое – *karpo*, *charpfo*, латинское – *carpa* (Кассиодор, VI в.), греч. – *κυρῖνος*, древнеиндийское – *çarpharas* – «вид карпа» [Фасмер, 1986, с. 202, 334–335].

**КАРТАШЁВ** – речка, правый приток Сухайли в Мелеузов-

ском р-не Башк. От русского антропонима Карташёв [СТРБ, 2002]. Путь: Карташёв → Сухайли.

**КАРТАШОВО** – село в Архангельском р-не Башк. От русского антропонима Карташёв [СТРБ, 2002].

**КАХНОВКА** – село в Чишминском р-не Башк. [СТРБ, 2002].

**КЕЛЕЙНОЕ** – озеро к с-с-з от города Касли и западнее оз. Киреты в окружении небольших лесных возвышенностей, которые изолируют его от нескольких озёр. Название уникальное, тёзок не удалось выявить. Арийское наследие. Диалектное русское слово у северян *килей / кияй* характеризует «большие болота». Оторванность, потаённость, вероятно, послужили причиной наречения. Прилагательное *келейное* и *келья* однокоренные слова. Отсюда слово *келейный* – «секретный, тайный»; «происходивший с глаза на глаз с кем или наедине» (В. И. Даль). Особинку: скрытое от взора озеро, закрепили в названии [Поздеев, 2007].

**КЕЛЬИ АГАРДЯШСКИЕ** – на адм. территории г. Карабаш в Челяб. обл. на огромном мысу озера Большой Агардяш в 2005 г. обнаружены и первично обследованы остатки, существовавшего почти до середины XX века, небольшого старообрядческого скита, на территории которого, в его береговой части, расположено 6 пещерных объектов (гrotы, скальные навесы), в т.ч. – два с искусственными пристройками по форме напоминающими кельи [Юрин, 2005]. Гrotы и скальные навесы находятся в северо-восточной части мыса, в небольших скалах северного склона увала и образуют целый пещерный комплекс, названный участниками экспедиции – Агардяшским. Обустроенные скальные навесы – «кельи» расположены в 10-13 м от берега озера, в средней части берегового скального обнажения, высотой до 4-х м. Высота навесов до 2-3-х м, экспозиция – северо-западная. Оба навеса имеют пристроенные с 2-3-х сторон каменные стенки, высотой до 0,5-1 м и узкий, до 0,5 м вход. Стены сложены методом сухой кладки, из крупных, плоских с двух сторон камней, подпрямоугольной формы. Часть одной стены большого навеса представлена глыбой, поставленной на ребро, размерами

1,5x0,8x0,35 м (видимая часть). Пол под навесами горизонтальный и ровный. Площадь пола объектов составляет 3,5 м<sup>2</sup> и 10 м<sup>2</sup> соответственно. Исследователями пещерные объекты сначала были интерпретированы, как монашеские кельи, которые использовались (информация бывшего жителя скита) для уединения и моления. Позднее пришли к выводу, что это – оборудованные жилища более ранних эпох (возможно неолит–бронза). Природные пещерные объекты, искусственно оборудованные каменными стенами, обнаружены впервые на Урале.

**КЕЛЬЯ (Св. Марин)** – пещера в Саткинском р-не Челяб. обл. на правом берегу р. Улуир (0,5 км выше по течению П. К. Улуирский I) в пещерном комплексе Улуирский II. Определён как П. К. в 1997 г. (В. И. Юрин).

**КИРЕЕВКА** – посёлок в Караидельском р-не Башк. От русского антропонима Киреев [СТРБ, 2002]. Кириан из Карфагена, умер 29 сентября 556 г. [Морозов, Христос-1, 1926].

**КИРЕЙ** – речка, правый приток Кисейка в Кигинском р-не Башк., возле села Верхние Киги [СТРБ, 2002]. Путь: Кирей → Кисейка. КИРИК – (греч.) «вестник». Мужское имя святого, упоминаемого в месяцеслове; РПЦ отмечает: Тарсийский, мч., младенец: июль 15 [ПЦГК, 2001].

**КИРИЛЛОВО** – деревня в Уфимском р-не Башк. От русского антропонима Кириллов с оконч. -о [СТРБ, 2002]. КИРИЛЛ – (перс.) «солнце». Мужское имя святого, упоминаемого в месяцеслове; РПЦ отмечает: Александрийский, патриарх: Ян 18; Ин. 9 – Алфанов, Сокольницкий, Новгородский, прп.: май 4 – Бастийский – см. Киприан Бастийский – Белозерский, игумен: июнь 9 – Гортинский, еп., сщмч.: июль 9; сентябрь 6 – Иерусалимский, патриарх: Мр; 18 – Илиопольский, диакон, сщмч.: март 29 – Катанский (Сицилийский), еп.: март 21 – Новозерский (Новгородский), прп.: февраль 4; ноябрь 7 – Радонез-



ский, схимонах, отец прп. Сергия Радонежского: январь 18; сентябрь 28 - Севастийский, мч.: март 9 – Туровский, еп.: апрель 28; в Неделю 3-ю по Пятидесятнице (Белорус.) – (Константин) Философ, Моравский, равноапостольный, учитель Словенский: февраль 14; май 11 – Челмогорский, прп., просветитель чуди: декабрь 8 [ПЦГК, 2001]. КИРИЛЛ (господчик) Александрийский, муж АПОСТОЛЬСКИЙ, умер в июне 444 г. [Морозов, Христос-1, 1926].

**КИРИЛЛО-КАРМАСАН** – посёлок в Благоварском р-не Башк. От прежн. назв. посёлка Кириллов (русский антропоним) и гидронима Кармасан [СТРБ, 2002]. Кирилл Иерусалимский, участник собора 381 г., архиепископ иерусалимский с 350 г.; умер 18 марта 386 г. При нём был яркий крест на небе и землетрясения в Палестине [Морозов, Христос-1, 1926].



**КИРОВ** – посёлок в Давлекановском р-не Башк. [СТРБ, 2002]. От русского антропонима Киров. КИР – (греч.) «господин». Мужское имя святого, упоминаемого в месяцеслове; РПЦ отмечает: Александрийский, врач безмездный, мч.: январь 31; июнь 28 – господин (греч.) солнце (евр.) [ПЦГК, 2001].

**КИРОВСКИЙ** – посёлок в Агаповском р-не Челяб. обл. (Магнитный с-с). Название русское, связано с фамилией Кирова. В книге Владимира Фёдоровича Житникова зафиксирована русская фамилия Киров, образованная от мужского личного имени Кир, в основе которого лежит греческое "kyr" (буквально "господин") – титул особ византийского императорского дома, а так же титул высших духовных лиц Русской Православной Церкви и русских князей. Пример: Кир Андриан, архиепископ Московский и всея России, 1665 год.

**КИРОВСКИЙ** – посёлок в Аргаяшском р-не Челяб. обл. (Акбашевский с-с). Название русское, связано с фамилией Кирова.



**КИРОВСКИЙ** – посёлок в Иглинском р-не Башк. [СТРБ, 2002]. Возможно, от русского антропонима Кировский.

**КИРОВСКИЙ** – посёлок в Нуримановском р-не Башк. См. Киров [СТРБ, 2002]. Кир, Иоанн, Афанасия, умерли 31 января 311 г. «после Р. Х.» [Морозов, Христос-1, 1926].

**КИРОВСКИЙ** – район Челяб. обл. 8 января 1935 года Президиум ВЦИК утвердил новую районную сеть Челябинской области, в которую был включён и Кировский район. В соответствии с Указом Президиума Верховного Совета РСФСР от 6 февраля 1943 года Кировский район передан в состав вновь образованной Курганской области.


**КИРОВСКОЕ** – посёлок в Иглинском р-не Башк. Назван им. видного организатора Советского государства и Коммунистической партии Сергея Мироновича Кирова [СТРБ, 2002].

**КИРШИН** – хутор на берегу озера Лаврушино на границе Красноармейского р-на Челяб. обл. с Курганской обл. к СВ от д. Кулат. Иное название Лаврушина. Хутор стоял начала XX в. и вплоть до раскулачивания [Поздеев, 2008].

**КИРЮШКИНА** – деревня в Стерлитамакском р-не Башк. [СТРБ, 2002]. Другие названия: Ашкадарские Вершины и Ашкадар.

**КИРЮШКИНО** – село в Фёдоровском р-не Башк. От русского антропонима Кирюшкин [СТРБ, 2002].

**КЛЕОПИНО** – старинное русское село в Каслинском р-не Челяб. обл. (Григорьевский с-с). Название русское, дано по фамилии владельца. Населённый пункт основан в XVIII веке. Бывшее владельческое селение, принадлежавшее коллежскому советнику Никифору Клеопину. Топоним восходит к календарному имени Клеопа. Русская Православная Церковь ежегодно 4



Святые бессребреники мученики КИР и ИОАНН

(17) января отмечает Собор 70-ти апостолов, и в их числе апостола Клеопы.

**КЛЕПАЛОВО** – старинное на Южном Урале русское поселение. Русский крестьянин Клепалов из Багаряцкой слободы в 1717 году основал выселок Клепалова. Ныне старинное русское село Клепалово находится в Каслинском р-не Челяб. обл. (Багаряцкий с-с). Название русское, дано по фамилии первостроителя.

**КЛИМЕНТОВКА** – деревня в Благоварском р-не Башк. [СТРБ, 2002]. **КЛИМЕНТ** – (латин.) «милостивый». Мужское имя святого, упоминаемого в месяцеслове; РПЦ отмечает: Алфанов, Сокольницкий, Новгородский, прп.: май 4 – Анкирский, Многострадальный, еп., сщмч.: январь 23 – апостол от 70-ти, сподвижник ап. Павла: январь 4 (70ап.); Ап. 22; сентябрь 10 Охридский, Величский (Болгарский), равноапостольный, архиеп., просветитель Словенский: июль 27 - папа Римский, сщмч.: ноябрь 25 [ПЦГК, 2001].

**КЛИМОВКА** – посёлок в Мелеузовском р-не Башк. От русского антропонима Климов с русским суфф. ~к (-а) [СТРБ, 2002].

**КЛИМОВКА** – посёлок в Чесменском р-не Челяб. обл. (Березинский с-с, ныне Углицкий с-с). Название русское, связано с православным календарным именем Клим (Климент), которое в переводе с латинского прозвучит как "Милостивый". Русская Православная Церковь ежегодно 4 (17) января отмечает Собор 70-ти апостолов, и в их числе апостола Климента. 22 апреля (5 мая) память апостола Климента из 70-ти. Русская Православная Церковь ежегодно 27 июля (9 августа) чтит память равноапостольного Климента, епископа Охридского (Болгарская Православная Церковь). 23 января (5 февраля) память священномученика Климента, епископа Анкирского. 4 (17) мая память преподобных братьев Сокольницких, и в их числе преподобного Климента Новгородского.

**КНЯЗЬ** – озеро в Благоварском р-не Башк. [СТРБ, 2002].

**КОЖАЙ-АНДРЕЕВО** – село в Туймазинском р-не Башк. От антропонима Кожай и прежн. назв. село Андреева (русский ан-

тропоним) [СТРБ, 2002].

**КОЖАЙ-МАКСИМОВО** – село в Бижбулякском р-не Башк. От русского антропонима Кожай и прежн. назв. село Максимова (антропоним) [СТРБ, 2002].

**КОЖАЙ-СЕМЁНОВКА** – село в Миякинском р-не Башк. От русского антропонима Кожай и прежн. назв. село Семёновка (антропоним). Другое название: Тшшшш [СТРБ, 2002].

**КОЛДУН-ГОРА** – гора 398 м в Брединском р-не Челяб. обл. на левом берегу рч. Уштаганки к С-С-З от п. Амурского Амурского с-с. Другие названия: Аркаим, Лысая, Огненная, Шаманка, Аркаин. Продолговатая гора пологого типа с крутым восточным склоном. По горе с редколесьем у подножья в 1900 г. назвали Аркаинскую пустошь. Здесь открыт древний арийский город, получивший в науке название Аркаим.

**КОЛОКОЛЬНАЯ** – пещера в Катав-Ивановском р-не Челяб. обл. на правом берегу р. Сим (1,8 км юго-восточнее с. Серпиевка) в 50 м от карстовой арки Скала-Кольцо, в пещерном комплексе Серпиевский I. Определён как П.К. в 1997 г. (В. И. Юрин). Сикийз-Тамакской спелеоархеологической экспедицией (рук. В. И. Юрин) впервые обнаружены фрагменты керамики (ранний железный век, средневековье). Археологический памятник и памятник природы Южного Урала. В 1982 г. в пещере обнаружены рисунки древних людей. Таким образом, пещера Колокольная стала третьей пещерой бывшего Советского Союза, России и Урала (после Каповой и Игнатьевской), имеющей палеолитические рисунки первобытных людей. Поэтому она представляет исключительную ценность для науки. Памятники палеолитической культуры – настенные росписи в Колокольной пещере, входят в список археологических памятников мирового значения. Название русское.

**КОЛОКОЛЬЦЕВО** – деревня в Уфимском р-не Башк. От русского антропонима Колокольцев + оконч. -о [СТРБ, 2002]. Ср.: *колокол* = *кол в коло*. «В скалигеровской истории столицей монголов считается город Каракорум. Учитывая частые переходы звуков Р↔Л, мы видим, что КАРАКОРУМ могло первоначально звучать как КАЛАКОЛУМ, то есть

КОЛОКОЛА, КОЛОКОЛЬНЫЙ. Но ведь во всех столицах Великой = "Монгольской" Империи (Суздаль, Великий Новгород, Москва) действительно было много церквей, много колоколен, много колоколов. Естественно, что слово КОЛОКОЛЬНАЯ стало одним из названий столицы Империи» [Фоменко, ХРОН-7, Приложение 5, Часть 3].

**КОНДРАТЬЕВКА** – деревня в Стерлитамакском р-не Башк. От русского антропонима Кондратьев [СТРБ, 2002]. **КОНДРАТ** – (грузин.) Мужское имя святого, упоминаемого в месяцеслове; РПЦ отмечает: Месукевийский, Грузинский, мч.: апрель 15 [ПЦГК, 2001].

**КОНДРАШКИН РУЧЕЙ** – речка, приток р. Рахманка (пр. р. Сим) в Катав-Ивановском р-не Челяб. обл. к востоку от села Серпиевка. Путь: Кондрашкин Ручей → Рахманка → Сим → Белая → Кама → Волга → Каспийское море. См. *Рахманка*.

**КОНДУРОВСКИЙ НОВЫЙ** – посёлок в Кизильском р-не Челяб. обл. (Измайловский с-с). Название русское.

**КОНОНОВСКИЙ** – посёлок в Стерлитамакском р-не Башк. От русского антропонима Кононов с суфф. -ск- (-ни). Другое название: Марьино [СТРБ, 2002]. **КОНОН** – (греч.) «трудящийся». Мужское имя святого, упоминаемого в месяцеслове; РПЦ отмечает: Иконийский, Младший (сын), примч.: март 6 – Иконийский, Старший (отец), примч.: март 6 – Исаврийский, исповедник: март 5 – Мандонский (Памфилийский), градарь (огородник), мч.: март 5 [ПЦГК, 2001].

**КОНСТАНТИНО-АЛЕКСАНДРОВКА** – деревня в Стерлитамакском р-не Башк. От прежн. назв. деревень Константиновы и Александровка (русские антропонимы). Другое название: село Тавричанка [СТРБ, 2002].

**КОНСТАНТИНОВКА** – деревня в Аургазинском р-не Башк. Возможно, от русского антропонима Константинов. Другие названия: Боголюбовка, Никольское (у русск.), Пинзэк (у башк.) [СТРБ, 2002].

**КОНСТАНТИНОВКА** – нп. в Давлекановском р-не Башк. [СТРБ, 2002]. **КОНСТАНТИН** – (латин.) «твёрдый, постоян-

ный». Мужское имя святого, упоминаемого в месяцеслове; РПЦ отмечает: Амморейский (Фригийский), мч.: Мр, 6 – Арагветский, князь, мч.: октябрь 2 - Великий, равноапостольный, император: май 21 - Всеволодович Ярославский, князь: май 23 (Ростов.); июнь 8; июль 3 - Грузинский, князь, мч.: ноябрь 10 – Ефесский – см. Ексакустодиан – Киевский и вся России, митрополит: июнь 5 – Косинский, Старорусский, прп.: июль 29 – (Ярослав Святославич) Муромский, князь: май 21 – Синадский (Фригийский), прп.: декабрь 26 – Философ – см. Кирилл Философ – Ярославский, князь: март 5; май 23 (Ростов.); сентябрь 19 [ПЦГК, 2001].



**Константин и Елена**

**КОНСТАНТИНОВКА** – нп. в Мелеузовском р-не Башк. [СТРБ, 2002].

**КОНСТАНТИНОВКА** – нп. в Мишкинском р-не Башк. [СТРБ, 2002].

**КОНСТАНТИНОВКА** – нп. в Туймазинском р-не Башк. От русского антропонима Константинов с суфф. ~к (-а) [СТРБ, 2002].

**КОНСТАНТИНОГРАДОВКА** – деревня в Стерлитамакском р-не Башк. Раскладка: константино + градовка [СТРБ, 2002]. «Константинов Град» = Константинополь.



**Константин и Елена**

**КОРКОДИН** – посёлок, платформа города Верхнего Уфалея в Челяб. обл. (Черемшанский поселковый совет). Название рус-

ское.

**КОСТАРЕВО** – село в Бирском р-не Башк. От русского антропонима Костарев. Другое название: Бугры [СТРБ, 2002].

**КОСТИНО** – бывш. деревня в Белебеевском уезде Оренбургской губернии Российской империи. Другие назв.: Шуган Русский, Акай-куль [СТРБ, 2002].


**КОСТИНО** – деревня в Янаульском р-не Башк. От русского антропонима Костин [СТРБ, 2002].

**КРЕСТОВОЕ** – озёрное урочище Варненского р-на Челяб. обл. (Аятского с-с) в восточной части района на левом берегу реки Караталы-Аят. Рядом находятся озёрные урочища Журавлиное, Исиней. Расстояние до районного центра села Варна 68 км [Волгин, 2009].



**КРЕЩЕНКА** – бывш. нп. в Калтасинском р-не Башк. [СТРБ, 2002]. **КРЕСТ** – «извращение» смысла греческого сказания впервые произошло в латинском переводе Евангелий, где вместо греческого *ставроса* – «кола» было поставлено слово *крукс* (*crux*) – «крест», и эта подстановка обратным путём перешла и на истолкование первоначального греческого выражения *ставроса* в смысле *креста*, хотя в славянском переводе и говорится более правильно, что Иисус был «вознесён на древо». Это же объясняет нам и древнехристианский обычай столпничества, т. е. длительного сидения на высоких столпах, как средство искупления своих грехов. Основателем этого обычая был греческий монах Симеон-Столпник, умерший, по церковному преданию, 1 сентября 459 года. Нам объясняют, что Симеон «провёл много лет жизни на столбе, чтобы быть ближе к небу», по это толкование слишком наивно. Лучше было сесть на крышу. И эта Симеонова нелепость может быть объяснена только «подражанием Христу». Да и так называемые *стивропигиальные* монастыри в переводе значат «коло-задные» (*ставрос* – «кол» и *пигэ* – «задница») [Морозов, Христос-1, 1926].

**КРЕЩЕНКА** – село в Аскинском р-не Башк. бывш. [СТРБ, 2002]. На английский язык слово ПОЛУМЕСЯЦ переводится как CRESCENT, что фактически звучит как КРЕСТ или КРЕЩЕНИЕ. Здесь проявляется прежнее единство христианской символики: в древности ПОЛУМЕСЯЦ со звездой был одной из форм христианского КРЕСТА, см. подробности в ХРОН-4, гл. 10:2. Между прочим, по-латински СУЛТАН НА ШЛЕМЕ называется CRISTA, то есть, вероятно, КРЕСТ. Скорее всего, это указывает на прежнее религиозное единство османской=атаманской и христианской, православной, символики [Фоменко, ХРОН-7, Приложение 5, Часть 3].



**КРЕЩЕНКА** – нп. в Архангельском р-не Башк. [СТРБ, 2002].

**КРЕЩЕНКА** – нп. в Бураевском р-не Башк. [СТРБ, 2002].

**КРЕЩЕНКА** – нп. в Илишевском р-не Башк. [СТРБ, 2002].

**КРЕЩЕНСКОЕ** – деревня в Мишкинском р-не Башк. [СТРБ, 2002].



**КУЗЬМА-АЛЕКСАНДРОВКА** – посёлок в Гафуринском р-не Башк. Башкирии. От русских антропонимов Кузьма, Александров с русским суфф. ~к (-а) [СТРБ, 2002].

**КУЗЬМА-ДЕМЬЯНОВКА** – посёлок в Учалинском р-не Башк. Башкирии. От русских антропонимов Кузьма, Демьян с

русским суффикс. -ов, ~к (-а) [СТРБ, 2002].

**КУЗЬМИНКА** – нп. в Благоварском р-не Башк. От русского антропонима Кузьмин [СТРБ, 2002].

**КУЗЬМИНКА** – нп. в Буздякском р-не Башк. От русского антропонима Кузьмин [СТРБ, 2002].

**КУЗЬМИНКА** – нп. в Чишминском р-не Башк. От русского антропонима Кузьмин [СТРБ, 2002].

**КУЗЬМИНКА** – нп. в Шаранском р-не Башк. От русского антропонима Кузьмин [СТРБ, 2002].

**КУЗЬМИНКА** – хутор в Чебаркульском р-не Челяб. обл. (Варламовский с-с). Название русское, дано по фамилии основателя. Из списка населённых мест хутор Кузьминка исключён 29. 09. 1970 года по решению Челябинского облисполкома.

**КУЗЬМИНОВКА** – нп. в Аургазинском р-не Башк. От русского антропонима Кузьмин [СТРБ, 2002].

**КУЗЬМИНОВКА** – нп. в Давлекановском р-не Башк. Башкирии. От русского антропонима Кузьминов [СТРБ, 2002].

**КУЗЬМИНО-СТУПИНСКОЕ** – деревня в Октябрьском р-не Челяб. обл. (Кочердыкский с-с). Название русское. Решением Челяб. обл. исполкома от 26. 04. 1966 года деревня Кузьмино-Ступинское исключена из списков населённых мест.

**КУЙБЫШЕВКА** – деревня в Октябрьском р-не Челяб. обл. (Никольский с-с). Название русское. Решением Челяб. обл. исполкома 07. 08. 1979 года № 319 деревня Куйбышевка исключена из списков населённых пунктов (Правда, люди там продолжали жить и в 90-х годах XX века, вернее, доживать).

**КУЛИК-МИХАЙЛОВКА** – посёлок в Архангельском р-не Башк. От прежнего назв. деревень Куликовская и Михайловка [СТРБ, 2002].

## Л

**ЛАВРОВСКИЙ** – посёлок в Белокатайском р-не Башк. [СТРБ, 2002]. *Лавр* – мужское латин. имя святого, упоминаемого в месяцеслове; РПЦ отмечает: Иллирийский, мч.: август 18 [ПЦГК, 2001].



**ЛАВРУШИНА** – хутор на берегу озера Лаврушино на границе Красноармейского р-на Челяб. обл. с Курганской обл. к СВ от д. Кулат. Иное название Киршин. Хутор стоял начала XX в. и вплоть до раскулачивания [Поздеев, 2008]. **ЛАВРЕНТИЙ** – (латин.) «лавровый». Мужское имя святого, упоминаемого в месяцеслове; РПЦ отмечает: Калужский, Христа ради юродивый: август 10 – Комельский, прп.: май 16 - Печерский, Туровский, еп., затворник, в Ближних (Антониевых) пещерах: январь 29; сентябрь 28 (Печер.); в Неделю 3-ю по Пятидесятнице (Белорус.) – Печерский, затворник, в Дальних (Феодосиевых) пещерах: январь 20; август 28 (Печер.) – Римский, архидиакон, сщмч.: август 10 [ПЦГК, 2001]. Лаврентий (лавровый) архидиакон, умер 10 августа 288 г. «после Р. Х» [Морозов, Христос-1, 1926].

**ЛАВРУШИНО** – озеро на границе Красноармейского р-на Челяб. обл. с Курганской обл. к СВ от д. Кулат. На картах известно с 1735 г. под именем Солёный Кулат. Вода в озере очень солёная и озеро практически не замерзает; маленький конкурент знаменитому Мёртвому озеру в Палестине. До раскулачивания с начала XX в. на озере стоял хутор Лаврушино (Киршин). Память о хуторянах на карте области [Поздеев, 2008].

**ЛАДАНСКОЕ** – озеро в Красноармейском р-не Челяб. обл. у д. Ильино (Миасский с-с); обрывистое и мутное озеро на чистом косогоре в карстовом провале. Через р. Безымянка избыток воды стекает в р. Миасс; на картах с 1735 г. Название сложилось в вологодском говоре первопоселенцев. С XIX в. в источниках встречается в нескольких вариантах с несущественными отклонениями. Самое старое – Ладынское. Русское *ладина*, *лядина* означает «болото с ямами»; «мочажина»; исходное слово *ledo*, *lado* встречается во многих европейских языках с множеством значений [Поздеев, 2008].

**ЛАЗОРЕВОЕ** – озеро в Уфимском р-не Башк. [РБСВОРЬ, 2005], возле села Миловка [СТРБ, 2002]. Название русское. От *лаzureц* – «разновидность медной руды» (В. Н. Татищев, 1793).

**ЛАЗУРЕНСКИЙ** – с-с в Красноармейском р-не Челяб. обл. Название русское, связано с наименованием населённого

пункта.

**ЛАЗУРНОЕ** – подсобное хозяйство АО ЧЭМК (Челябинского электрометаллургического комбината). Расположено в посёлке Лазурный Красноармейского р-на Челяб. обл.

**ЛАЗУРНЫЙ** – посёлок в Красноармейском р-не Челяб. обл. (Лазурненский с-с). Название русское. Своим названием посёлок обязан чистой лазурной глади близлежащего озера Сугояк.

**ЛАРИНО** – старинное русское село в Каслинском р-не Челяб. обл. (Шабуровский с-с). Название дано по имени русского первостроителя Ларионова. Бывшее Верхнее Багаряк. Основано в начале XVIII века русскими жителями Южноуральского края и относилось к ведомству Багарякской слободы.

**ЛАРИНО** – старинное русское село в Уйском р-не Челяб. обл. (Ларинский с-с). Бывшее Кулахта (по речке). Основано в первой половине XVIII века в ведомстве Уйской крепости. Наименование своё получило от фамилии С. Т. Ларина, первого председателя сельсовета, который погиб от рук белогвардейцев.

**ЛАРИНСКИЙ** – с-с в Уйском р-не Челяб. обл. Название русское, происходит от названия населённого пункта и связано с фамилией первого председателя сельсовета С. Т. Ларина, погибшего от рук белогвардейцев.

**ЛАРИНСКИЙ БОР** – лесной массив в Уйском р-не Челяб. обл., у села Ларино, памятник природы. Площадь бора 800 га.

**ЛАТЫП** – деревня в Стерлитамакском р-не Башк. Прозвище от русского антропонима Латыпов [СТРБ, 2002].

**ЛЕВАШЁВА** – деревня в Нуримановском р-не Башк. От русского антропонима Левашёв. Деревня названа по фамилии владельца помещика Левашёва [СТРБ, 2002].

**ЛЕВАШЁВО** – село в бывшем Стерлитамакском уезде Оренб. губ. (П. П. Семенов-Тяньшанский, 1865).

**ЛЕВАШОВА** – деревня в Аргаяшском р-не Челяб. обл. (Акбашевский с-с). Название русское, дано по фамилии первостроителя.

**ЛЕВИЦКИЙ** – посёлок в Мишкинском р-не Башк. От рус-

ского антропонима Левицкий [СТРБ, 2002]. ЛЕВИЙ – Мужское имя святого, упоминаемого в месяцеслове; РПЦ отмечает: см. Матфей, апостол [ПЦГК, 2001].

**ЛЕВОНОВСКИЙ** – хутор в Кугарчинском р-не Башк. Вариант назв. Леоновский [СТРБ, 2002].

**ЛЕНА** – посёлок в Илишевском р-не Башк. [СТРБ, 2002].

**ЛЕНА** – посёлок в Куюргазинском р-не Башк. [СТРБ, 2002].

**ЛЕОНИДОВКА** – село в Туймазинском р-не Башк. Другое название: Андреевка. От русского антропонима Леонидов [СТРБ, 2002]. ЛЕОНИД – (греч.) «подобен льву». Мужское имя святого, упоминаемого в месяцеслове; РПЦ отмечает: Египетский, мч.: июнь 5 – Коринфский, мч.: март 10; апрель 16 – мч.: август 8 – Устьнедумский, иеромонах: июль 17 [ПЦГК, 2001].

**ЛЕОНОВСКИЙ** – хутор в Кугарчинском р-не Башк. Вариант назв. Леоновский. От антропонима Леонов [СТРБ, 2002]. ЛЕОН – Мужское имя святого, упоминаемого в месяцеслове; РПЦ отмечает: см. Леонтий Никейский [ПЦГК, 2001].

**ЛЕОНОВСКИЙ ПРИИСК** – золотоносный рудник на речке Хмелёвке в долине р. Малый Маук. Наиболее богатым золотом в бассейне Малого Маука был Леоновский прииск на речке Хмелёвке, впадающей в Малый Маук с правой стороны [Шумихин, Волгин, 2007]. Лев по-библейски אַרְיֵה (АРИЕ-АРИЙ) и לְבִיָּא (ЛВИА-ЛЕВИЙ). Лев, епископ Катонский, умер 20 февраля 780 г. [Морозов, Христос-1, 1926].

**ЛЕОНТЬЕВКА** – деревня в Иглинском р-не Башк. От русского антропонима Леонтьев [СТРБ, 2002]. ЛЕОНТИЙ – (греч.) «львиный». Мужское имя святого, упоминаемого в месяцеслове; РПЦ отмечает: Александрийский, мч.: сентябрь 13; Иерусалимский, патриарх: май 14; Киликийский, мч., брат мчч. Космы и Дамиана Аравийских: октябрь 17; Константинопольский, мч.: август 9; (Леон) Никейский, еп., сщмч.: январь 22; Никомидийский, мч.: апрель 24; Никопольский (Армянский), мч.: июль 10; Пергийский (Памфилийский), мч.: август 1; Печерский, канонарх, в Дальних (Феодосиевых) пещерах: июнь 18; август 28 (Печер.); Ростовский, еп., сщмч.: май 23 (Ростов.); май 23; Сева-

стийский, мч.: март 9; Триполийский, военачальник, мч.: июнь 18 [ПЦГК, 2001].

**ЛИВАНОВКА** – посёлок в Архангельском р-не Башк. Дру-  
гое название: Победа [СТРБ, 2002]. Название русское.

**ЛОГ АНТИШИН** – урочище недалеко от города Пласта Челяб. обл. Иное наименование: «Большой Пласт». Там в первой половине XIX века был открыт мощнейший пласт золотоносных песков. Являлся наиболее продуктивной частью так называемой Кочкарской золотоносной системы. Здесь получали около  $\frac{3}{4}$  объёма золота, добываемого в системе. По Антишину Логу и по верховьям рек Чёрной и Осейки действовало около 90 приисков. **АНТИПА** – (греч.) «упорный, крепкий, против всего». Мужское имя святого, упоминаемого в месяцеслове. Память в РПЦ: Пергамский, еп., сщмч.: 11 апреля [ПЦГК, 2001]. Раскладка: анти + па. См. *анти, Антиох, па*. **АНТИПАТР** – (греч.) «вместо отца, как отец». Мужское имя святого, упоминаемого в месяцеслове. Память в РПЦ: Кизический, мч.: 29 апреля [ПЦГК, 2001]. Раскладка: анти + патр. См. *анти, Антиох, Антипа*.

**ЛОГ МИХЕЕВ** – участок золотоносного месторождения, расположен в долине реки Куштумги (левый приток Миасса) с длиной простираения золотоносной полосы 18 км. Входит в Северо-Миасскую группу золотых месторождений, находящихся между рекой Большой Киалим на севере и озером Тургояк на юге. Золото в этой группе месторождений встречалось и в свободном состоянии, и связанное с пиритом, а также в тальковой породе. **МИХЕЙ** – «кто подобен Богу» (библ.); пророк, Морасфитянин, из 12-ти малых пророков: август 14; пророк, сын Иемвлая: январь 5; Радонежский, прп., ученик прп. Сергия Радонежского: май 6 [ПЦГК, 2001].

**ЛУКА** – посёлок в Катав-Ивановском р-не Челяб. обл. (Минский сельсовет). Название исконно русское. Лука – дугообразный изгиб реки. Однако имеется и православное имя Лука, что означает его происхождение из римской провинции Лукании. Русская Православная Церковь ежегодно отмечает память апостола и евангелиста Луки 4 (17) января; 22 апреля (5 мая); 18 (31) октября. 29 января (11 февраля) память мученика Луки диа-

кона. 7 (20) февраля память преподобного Луки Елладского. 30 июля (12 августа) память мученика Луки диакона. 7 (20) память преподобного Луки. 6 (19) ноября память преподобного Луки, иконома Печерского. 11 (24) декабря память Луки Столпника. Лука происходит или от *Левкос* (белый), или от местности Лукании. По «Житиям святых», евангелист Лука родился 18 сентября в Сирийской Антиохии и был «смолоду научен всем эллинским наукам и *врачебной хитрости*». Ему были хорошо известны греческий и египетский языки. Он считается в числе 70 второстепенных апостолов, посланных попарно Иисусом по городам для проповеди его учения. Он проповедывал, - говорят «Жития», - в Фивах, в Беотии, и будто бы написал своё Евангелие через 50 лет после «вознесения на небо» Иисуса. Он трудился вместе с Павлом, проповедуя христианство язычникам, и о нём упоминает последний в своём послании к колоссянам (4, 14), говоря, что их «приветствует врач возлюбленный Лука». Он путешествовал в «Иерусалим», прошел Ливию и жил некоторое время в Египте. Потом построил себе церковь в Беотийских Фивах и врачевал там болящих телом и душой. Затем умер в глубокой старости, более 80 лет от роду, и от его гроба исцелялись многие болезни, «особенно глазные». Он «первый написал на деревянной доске изображение богородицы с младенцем на руках» и ещё два её «портрета», а также «портреты» Петра и Павла, и был таким образом установителем церковных изображений в византийском стиле. Констанций I, сын Константина I, перенёс его мощи в Царь-град, где они и были положены в церкви св. апостолов вместе с Андреем и Тимофеем [Морозов, Христос-4, 1929].

**ЛУКИНСКИЙ** – посёлок в Архангельском р-не Башк. [СТРБ, 2002]. ЛУКИЙ – (латин.) «светящий». Мужское имя святого, упоминаемого в месяцеслове; РПЦ отмечает: апостол от 70-ти, еп. Лаодикийский: январь 4; сентябрь 10 [ПЦГК, 2001]. ЛУКИАН – (латин.) «светлый». Мужское имя святого, упоминаемого в месяцеслове; РПЦ отмечает: Антиохийский, прерви-тер, сщмч.: октябрь 15; Бельгийский, еп., сщмч.: июнь 3; Диррахийский, мч.: июль 7; Месукевийский, Грузинский, мч.: Апрель

15; Печерский, пресвитер, сщмч., в Дальних (Феодосиевых) пещерах: август 28 (Печер.); октябрь 15; Римский, мч.: июль 6; Томский (Кюстенджийский), мч.: сентябрь 13 [ПЦГК, 2001]. ЛУКИНА – (латин.) «светлая». Женское имя святой, упоминаемой в месяцеслове; РПЦ отмечает: Римская: июнь 7 [ПЦГК, 2001]. ЛУКИЯ – (латин.) «светлая». Женское имя святой, упоминаемой в месяцеслове; РПЦ отмечает: Каппадокиянка, Римская, дева, мц.: июль 6; Сиракузская, дева, мц.: декабрь 13; Любовь Римская, отроковица, мц.: сентябрь 17 [ПЦГК, 2001].

**ЛУКЪЯНОВА** – хутор в Саткинском р-не Челяб. обл. (Саткинский городской совет). Название русское. Возможно, дано по фамилии основателя. Решением Челяб. обл. исполкома от 10. 09. 1968 года хутор Лукьянова исключён из списков населённых мест. В связи с происхождением топонима нелишне напомнить о том, что Русская Православная Церковь ежегодно отмечает память священномученика Лукиана православного епископа в Бельгии и с ним Иулиана православного диакона в Бельгии. 15 (28) октября память священномученика Лукиана (Лукьяна) Печерского. 15 (28) октября память преподобномученика Лукиана, пресвитера Антиохийского. 23 июня (6 июля) память преподобного Лукьяна (Лукиана). Имя Лукиан (на русском звучит как Лукьян) в переводе с латинского означает "Светлый".

**ЛУКЪЯНОВСКИЙ** – посёлок в Зианчуринском р-не Башк. От русского антропонима Лукьянов. Другое название: Бедняк [СТРБ, 2002].

**ЛЬВОВ** – нп. в Фёдоровском р-не Башк. Другое название: Ивановка [СТРБ, 2002]. Вероятно, от русского антропонима Львов. ЛЕВ – Мужское имя святого, упоминаемого в месяцеслове; РПЦ отмечает: Катанский, еп.: февраль 20 - I Римский, папа: февраль 18 [ПЦГК, 2001].

**ЛЬВОВСКИЙ** – хутор в Верхнеуральском р-не Челяб. обл. (Краснинский с-с). Название русское, происходит либо от фамилии, либо от имени, либо от названия города или события с ним связанного. Решением Челяб. обл. исполкома от 06. 08. 1968 года хутор Львовский исключён из списков населённых мест.

**ЛЮБОВКА** – деревня в Стерлитамакском р-не Башк. Другое название: Буруновка (СНМ). От русского имени *Люба* или казачьего слова «любо».

**ЛЮДМИЛОВКА** – деревня в Шаранском р-не Башк. [СТРБ, 2002]. **ЛЮДМИЛА** – (славян.) «людям милая». Женское имя святой, упоминаемой в месяцеслове; РПЦ отмечает: Чешская, княгиня, мц.: 16 сентября [ПЦГК, 2001].

## **М**

**МАВЛЮТОВА** – деревня в Аргаяшском р-не Челяб. обл. (Байрамгуловский с-с). Происхождение топонима, вероятно связано с фамилией основателя Мавлютова.

**МАВЛЮТОВО** – деревня в Кунашакском р-не Челяб. обл. (Ашировский сельсовет). Вспомните Малюту Скуратова. Решением Челяб. обл. исполкома от 10. 09. 1968 года деревня Мавлютово исключена из списков населённых мест.

**МАВЛЮТОВО** – хутор в Красноармейском р-не Челяб. обл. (Русско-Теченский с-с). Решением Челяб. обл. исполкома от 08. 02. 1983 года № 1978 года хутор Мавлютово исключён из списков населённых мест.

**МАКАР** – деревня в Аургазинском р-не Башк. [СТРБ, 2002]. **МАКАРИЙ** – (греч.) «блаженный». Мужское имя святого, упоминаемого в месяцеслове; РПЦ отмечает: Александрийский, Новый, Градский, иеромонах: январь 19; Аназарвский, мч.: февраль 5; Антиохийский, Мавританский, пресвитер, сщмч.: февраль 19; Великий, Египетский, пресвитер: январь 19; Жабынский, Белевский, иеросхимонах: январь 22, сентябрь 22; Желтоводский, Унженский, прп.: июль 25; Калязинский, игумен: март 17, май 26; Каневский, Пинский, Овручский, Переяславский, архимандрит, сщмч.: май 13, сентябрь 7, в Неделю 3-ю по Пятидесятнице (Белорус.); Киевский, митрополит, сщмч.: май 1; Мелитинский, мч.: сентябрь 6; Московский и всея Руси, митрополит: декабрь 30; Пеликитский, игумен, исповедник: апрель 1, август 18; Печерский, диакон, в Дальних (Феодосиевых) пещерах: январь 19, август 28 (Печер.); Печерский, постник, в Ближних (Антониевых) пещерах: январь 19, сентябрь 28 (Печер.); Писемский, прп.: январь 10; Римлянин, Новгородский, прп.: ян-

варь 19; Сербский, патриарх: август 30 (Серб.); Синайский, прмч.: январь 14; Македон Иллирийский, мч.: март 23 [ПЦГК, 2001].

**МАКАР** – деревня в Ишимбайском р-не Башк. [СТРБ, 2002]. Топоним восходит к православному календарному мужскому имени Макар (Макарий), которое в переводе с греческого языка означает "Блаженный". Русская Православная Церковь ежегодно отмечает 23 ноября (6 декабря) память святителя Митрофана (в схиме Макария), епископа Воронежского. Макарий Египетский, умер 19 января 390 г., около 80 лет от роду [Морозов, Христос-1, 1926].

**МАКАР** – нп. в Аургазинском р-не Башк. [СТРБ, 2002]. Топоним восходит к православному календарному мужскому имени Макар (Макарий), которое в переводе с греческого языка означает "Блаженный". Русская Православная Церковь ежегодно отмечает 30 декабря (12 января) память святителя Макария, митрополита Московского.

**МАКАР** – нп. в Ишимбайском р-не Башк. От антропонима [СТРБ, 2002]. Топоним восходит к православному календарному мужскому имени Макар (Макарий), которое в переводе с греческого языка означает "Блаженный". Русская Православная Церковь ежегодно отмечает 1 (14) мая память священномученика Макария, митрополита Киевского.

**МАКАР БУЙЫ** – урочище в Миякинском р-не Башк., возле деревни Богдан [СТРБ, 2002]. Топоним восходит к православному календарному мужскому имени Макар (Макарий), которое в переводе с греческого языка означает "Блаженный". Русская Православная Церковь ежегодно отмечает 13 (26) мая перенесение мощей преподобномученика Макария, архимандрита Каневского, игумена Пинского.

**МАКАР СТАРЫЙ** – село в Аургазинском р-не Башк. [СТРБ, 2002]. Топоним восходит к православному календарному мужскому имени Макар (Макарий), которое в переводе с греческого языка означает "Блаженный". Русская Православная Церковь ежегодно отмечает 7 (20) сентября память преподобномученика Макария Каневского, архимандрита Овручского, Пере-



яславского.

**МАКАРОВКА** – нп. в Альшеевском р-не Башк. [СТРБ, 2002]. Другое название: Семёна-Макарова. Топоним восходит к православному календарному мужскому имени Макар (Макарий), которое в переводе с греческого языка означает "Блаженный". Русская Православная Церковь ежегодно отмечает 10 (23) января память преподобного Макария Писемского.

**МАКАРОВКА** – нп. в Миякинском р-не Башк. [СТРБ, 2002]. Топоним восходит к православному календарному мужскому имени Макар (Макарий), которое в переводе с греческого языка означает "Блаженный". Русская Православная Церковь ежегодно отмечает 19 января (1 февраля) память преподобного Макария, постника Печерского. 19 января (1 февраля) память преподобного Макария, диакона Печерского. 19 января (1 февраля) память преподобного Макария Великого, Египетского. 19 января (1 февраля) память преподобного Макария Римлянина, Новгородского. 19 января (1 февраля) память преподобного Макария Александрийского.

**МАКАРОВКА** – нп. в Чекмагушевском р-не Башк. От русского антропонима Макаров [СТРБ, 2002]. Топоним восходит к православному календарному мужскому имени Макар (Макарий), которое в переводе с греческого языка означает "Блаженный". Русская Православная Церковь ежегодно отмечает 22 января (4 февраля) память преподобного Макария Жабынского, Белевского чудотворца.

**МАКАРОВСКИЙ** – посёлок города Верхнего Уфалея в Челябин. обл. Силачский с-с. Название русское, происходит от фамилии Макаров. Топоним восходит к православному календарному мужскому имени Макар (Макарий), которое в переводе с греческого языка означает "Блаженный". Русская Православная Церковь ежегодно отмечает 19 февраля (3 марта) память преподобного Макария исповедника, пресвитера Антиохийского.

**МАКАР-ТАУ** – гора в Баймакском р-не Башк. [СТРБ, 2002]. Топоним восходит к православному календарному мужскому имени Макар (Макарий), которое в переводе с греческого языка означает "Блаженный". Русская Православная Церковь ежегодно

отмечает 17 (30) марта память преподобного Макария, игумена Калязинского, чудотворца. 1 (14) апреля память преподобного Макария, игумена Пеликитской обители. 26 мая (9 июня отмечается обретение мощей преподобного Макария Калязинского.

**МАКАР-ТУГАЙ** – дуг в Хайбуллинском р-не Башк., возле деревни Янтыш [СТРБ, 2002]. Топоним восходит к православному календарному мужскому имени Макар (Макарий), которое в переводе с греческого языка означает "Блаженный". Русская Православная Церковь ежегодно отмечает 25 июля (7 августа) память преподобного Макария Желтоводского, Унженского. 18 (31) августа память преподобного Макария, игумена Пеликитского. 22 сентября (5 октября) память преподобного Жабынского, Белевского чудотворца.

**МАКАРУШКИНА** – гора из группы Бакальских гор в Саткинском р-не Челяб. обл. Название русское, происходит от уменьшительно-ласкательного имени Макарушка, производного от имени Макар (помните: "Где Макар телят не пас?"). Топоним восходит к православному календарному мужскому имени Макар (Макарий), которое в переводе с греческого языка означает "Блаженный".

**МАКАРЬЕВСКИЙ** – посёлок в Иглинском р-не Башк. От русского антропонима Макарьев [СТРБ, 2002]. Отметим, что ежегодно 17 (30) сентября Русская Православная Церковь отмечает день Макарьевской иконы Божией Матери.

**МАКЕЕВКА** – деревня в Стерлибашевском р-не Башк. Возможно, от названия города Макеевка на Украине [СТРБ, 2002].

**МАКСИМ ГОРЬКИЙ** – посёлок в Архангельском р-не Башк. Назван по имени и псевдониму писателя Максима Горького [СТРБ, 2002].

**МАКСИМОВА КУРЬЯ** – заводь озера Аракуль, в восточной его части. Максимова Курья находится в Челяб. обл.

**МАКСИМОВКА** – нп. в Альшеевском р-не Башк. [СТРБ, 2002]. **МАКСИМ** – (латин.) «величайший». Мужское имя святого, упоминаемого в месяцеслове; РПЦ отмечает: Адрианопольский, мч.: февраль 19; Азийский, мч.: май 14; Антиохийский,

мч.: сентябрь 5; октябрь 9; Африканский, мч.: апрель 10; Грек, прп.: январь 21; июнь 21; Доростольский, Озовийский, мч.: апрель 28; Исповедник, прп.: январь 21; август 13 [ПЦГК, 2001].; Кизический, епарх, мч.: февраль 6; Константинопольский; см. Максимиан Константинопольский; Маркианопольский (Мизийский), мч.: сентябрь 15; Московский, Христа ради юродивый: август 13; ноябрь 11; мч.: октябрь 28; мч.: апрель 30; Перс, Кордульский, мч.: июль 30; Римский, епарх, мч.: ноябрь 22; Римский, мч.: август 11; Тотемский, иерей, Христа ради юродивый: январь 16 [ПЦГК, 2001].

**МАКСИМОВКА** – нп. в Бакалинском р-не Башк. [СТРБ, 2002]. **МАКСИМ ИСПОВЕДНИК** (вероятно, конца мира в 666 году), умер 21 января 662 года [Морозов, Христос-1, 1926].

**МАКСИМОВКА** – нп. в Миякинском р-не Башк. [СТРБ, 2002].

**МАКСИМОВКА** – нп. в Стерлитамакском р-не Башк. [СТРБ, 2002].

**МАКСИМОВКА** – нп. в Федоровском р-не Башк. От русского антропонима Максимов [СТРБ, 2002].

**МАКСИМОВО** – село в Янаульском р-не Башк. От антропонима Максимов [СТРБ, 2002].

**МАЛАЕВО** – речка, приток Белой (МИ БАССР. Т. IV). Путь: Малаево → Белая → Кама → Волга → Каспийское море. Малах-Ия – по-библейски «ВЕСТНИК БОГА-ГРОМОВЕРЖЦА» [Морозов, Христос-1, 1926].

**МАЛАЯ ИГНАТИЕВСКАЯ** – пещера в Катав-Ивановском р-не Челяб. обл. на реке Сим (правый берег) (0,75 км западнее п. Игнатиевская) в пещерном комплексе Дырявая Скала. Определён как П.К. в 1998 г. (В. И. Юрин).

**МАЛАЯ ПОКРОВСКАЯ ЯМА** – пещера-колодец в районе родника Кургазак (пр. р. Ай) [Калугин, 1974].

**МАЛЕЕВКА** – деревня в Иглинском р-не Башк. От русского антропонима Малеев [СТРБ, 2002].

**МАЛЕТИНА** – деревня Куртамышской волости Челябинского уезда Оренбургской губернии Российской империи, зафиксированная в списке "Поселения государственных крестьян в Челябинском уезде (по волостям) в 1833 году (кроме однодворцев)".

**МАЛИКОВО** – деревня в Караидельском р-не Башк. От русского антропонима Малик [СТРБ, 2002].

**МАЛИНОВАЯ** – гора в 10 км к северо-западу от Белорецка (1152 м). Название русское, дано за обилие ягод. Возможно, имеет место и связь оронима с цветом горных пород. Есть вероятность наличия капища – намоленное место.

**МАЛИНОВКА** – деревня в Сосновском р-не Челяб. обл. (Кременкульский с-с). Название русское, возможно, связано с обилием ягод. А может быть и от намоленного места.

**МАЛИНОВКА** – нп в Белебеевском р-не Башк. [СТРБ, 2002]. На Руси всем было хорошо известно выражение "малиновый звон", относящееся к мелодичным колоколам. Сегодня считается, что употребление здесь слова "малиновый" не очень ясно. Ведь оно вроде бы указывает на цвет. Но при чем тут "малиновый цвет"? Некоторые современные историки нашли такой выход. Они уверяют нас, будто слово "малиновый", применительно к колоколам, пришло к нам из Западной Европы от названия городка с похожим названием, где будто бы делали особо хорошие колокола. Вот так, мол, после "прорубания окна в цивилизованную Европу" при Петре I, и появилось на Руси пришлое заморское выражение МАЛИНОВЫЙ ЗВОН. Усомнимся. Скорее всего, русское слово "малиновый", применительно к колокольному звону, естественным образом произошло от вполне понятного русского же слова "моленный", "намоленный", то есть "мольба", "молитва". Ясное дело, что колокольный звон ассоциировался с молитвами в церкви. Потом, уже в эпоху Романовых, термин "моленный" слегка исказили и получилось "малиновый". Так что не нужно изобретать никаких изысканных теорий, дабы понять происхождение известного выражения "малиновый звон" [Фоменко, ХРОН-7, Приложение 5, Часть

3].

**МАМАЙКА** – посёлок в Уфимском р-не Башк. Другое название: Возново [СТРБ, 2002]. Мамай войной прошёл.

**МАМИНСКОЕ** – село в Иглинском р-не Башк. [СТРБ, 2002]. **МАММИЙ** – (греч.) «мамин, бабушкин». Мужское имя святого, упоминаемого в месяцеслове; РПЦ отмечает: Керкирский, мч.: апрель 28 [ПЦГК, 2001].

**МАРИИ** – пещера в Саткинском р-не Челяб. обл. на правом берегу р. Улуир (1,375 км выше по течению от устья) в пещерном комплексе Улуирский I. Определён как П.К. в 1996 г. (В. И. Юрин). По одной из существующих версий, название первоначально восходит к имени Мария, которое некоторые исследователи расшифровывают как "Мать Ария". (В первоначальной записи гласных букв не записывали, поэтому очень трудно восстановить звучание древнего слова.) Ежегодно Русская Православная Церковь 23 июня (6 июля) чтит память благоверной княгини Марии. 22 июля (4 августа) память Мироносицы равноапостольной Марии Магдалины. 6 (19) февраля память мучениц Марии и Марфы и брата их преподобномученика Ликариона отрока. 7 (20) июня память православной мученицы Марии в Кессарии Палестинской. 9 (22) июня память православных мучениц Марии, Марфы и Феклы в Персии. 12 (25) июля память мученицы Голиндухи (во святом крещении Марии). 9 (22) августа память мученицы Марии Патрикии. 29 октября (11 ноября) память преподобного Авраамия Затворника и блаженной Марии, племянницы его. 18(31) января память преподобных схимонаха Кирилла и схимонахини Марии. 12 (25) февраля память преподобных Марии, именованной Марином, и отца её Евгения. 1 (14) апреля память преподобной Марии Египетской. 23 июня (6 июля) память преподобной Марии. 6 (19) июля память преподобной Марии. 28 сентября (11 октября) память преподобной Марии.

**МАРИИНСКИЙ** – золотой прииск в Кыштымском горном округе, открыт до 1824 года [Шумихин, Волгин, 2007]. Если топоним произошёл от имени Мария, тогда прозвучало бы как Марийский. В случае же с топонимом Мариинский, мы перво-

начально должны исходить от женского православного календарного Марина, что в переводе с латинского прозвучит как "Морская". Русская Православная Церковь ежегодно 28 февраля (12 марта) отмечает память преподобной Марины. 17 (30) память великомученицы Марины (Маргариты). Вспомним ещё: в русской былине "Три года Добрынюшка стольничал" ведётся сказ про полюбившуюся богатырю Марину Игнатьевну, знавшуюся с Горынычем. Обольстила еретица Марина сердце богатырское, да не пришлось им со Змеем посмеяться над Добрынюшкой: едва ноги унесло от Добрыни Никитича чудище лютное, а коварной Марине пришлось поплатиться жизнью за своё лиходейство.

**МАРИНСКИЙ** – посёлок Андреевского сельсовета Брединского р-на Челяб. обл. Расположен в восточной части района у слияния рек Берсуат и Синташта. Заложен в 1836 г. на Новой линии. Название дано, видимо, в честь супруги императора Александра II императрицы Марии Александровны или другой представительницы императорской фамилии. По другой версии, основан в пятое воскресенье Великого Поста, отмечаемого Русской Православной Церковью, в день памяти преподобной Марии. Расстояние до районного центра, посёлка Бреды 51 км. В 9 км Ю-Ю-В села расположен курган Соржан-Кыстау датируемый IV-III вв. до н. э. В округе села найден бронзовый кинжал VII-VI вв. до н. э. [Волгин, 2009]. МАРИН – Мужское имя святого, упоминаемого в месяцеслове; РПЦ отмечает: Аназарвский, Тарсийский, мч.: октябрь 18; Кесарийский (Палестинский), мч.: март 17; август 7; Персиянин, Римский, мч.: июль 6; Римский, мч.: декабрь 16 [ПЦГК, 2001].

**МАРИНСКИЙ МОГИЛЬНИК** – некрополь в Троицком р-не Челяб. обл. на противоположном от поселения правом берегу рч. Чёрной (правом пр. р. Уй), в 250 м Ю-В поселения и примерно на таком же расстоянии от посёлка Черноречье. Иное название: Кривое Озеро. Археологический памятник, некрополь укрепленного поселения Черноречье III. В районе памятника находится старица, называемая местными жителями Кривое Озеро, по которой назван памятник. Могильник обнаружен разведочным археологическим отрядом ЧГПИ в 1983 году (началь-

ник М. А. Мухина). В последующие 1983, 1984, 1986 1990 годы исследовался археологическими отрядами ЧГПИ (В. П. Костюков, С. В. Марков). Объединяет 20 грунтовых курганов. Раскопками установлена принадлежность большинства погребений к синташтинской культуре [Волгин, 2009]. МАРИ-НА – (латин.) «морская». Женское имя святой, упоминаемой в месяцеслове; РПЦ отмечает: (Маргарита) Антиохийская, вмц.: 17 июля; Берийская (Македонская), дева, затворница, прп.: 28 февраля [ПЦГК, 2001].

**МАРКОВКА** – речка, правый приток р. Ольховка (пр. р. Уй) в Уйском р-не Челяб. обл. Путь: Марковка → Ольховка → Уй (Уий) → Тобол → Иртыш → Обь → залив Обская Губа → Карское море → Северный Ледовитый океан. Длина 10 км. Исток в урочище Приданниково (стояла там с XVIII в. казачья д. Приданникова до середины XX в.) в с. Ларино в лесной местности. Течёт мимо западного склона горы Вильна (440,3 м); впадает в Ольховку на правом берегу, а она является левобережным притоком р. Уй. Текут речки по открытым луговинам – лощинами они числятся в межевых книгах XIX в. деревень Уйской станицы. О наличии лугов и луговин напоминает имя речки. Раскладка: марк + ов + ка. В североиранском языке пушту (афгани), наследнике речи арийцев, живших на Южном Урале есть плодотворное в топонимике слово *марг* – «луг» + *ов* – «вода», «влага» в названиях «речка» + *ка* – «долина, лощина, почва, дно» и т. д. Вместе с речками Бол. и Мал. Маргана (Марган; Катав-Ивановский р-н), оз. Мыркай или Мартай, Маркой (Красноармейский р-н) образуют топонимический ряд. Название Маргана прописано в XVIII в. на дороге; отсюда в окончании слово *ана* – «седельная лука». В источниках отражена подгонка под живое (иранское, монгольское, тюркское) слово *марган* – «стрелок», «снайпер»; против этой версии вариант названия Маргак – «луговая» [Поздеев, 2007].

**МАРКОВО** – деревня в Увельском р-не Челяб. обл. (Хуторский с-с). Основана в XIX веке. Название дано в честь русского купца Маркова, пожертвовавшего средства на постройку в селе школы. **МАРК** Евангелист. Его небесный символ - созвездие Льва [Морозов, Христос-4, 1929].

**МАРКОВО** – озеро в Увельском р-не Челяб. обл. Название дано по деревне, названной в честь русского купца Маркова. Гидроним произошёл от топонима. Изначально название восходит к православному мужскому имени Марк, которое в переводе с греческого означает "Увядающий". **МАРК АФИНСКИЙ**, умер 15 января 725 г. [Морозов, Христос-1, 1926].

**МАРКОВСКИЙ** – посёлок в Стерлитамакском р-не Башк. От русского антропонима Марковский [СТРБ, 2002]. Изначально название восходит к православному мужскому имени Марк, которое в переводе с греческого означает "Увядающий". Ежегодно Русская Православная Церковь 4 (17) января отмечает Собор 70-ти апостолов, и в том числе чтит память Марка Евангелиста. 19 января (1 февраля) память святителя Марка, архиепископа Ефесского. 5 (18) марта память преподобного Марка. 29 марта (11 апреля) память мученика Марка, епископа Арефусийского. 5 (18) апреля память преподобного Марка Афинского. 25 апреля (8 марта) память святого Апостола и евангелиста Марка. 3 (16) июля память мученика Марка. 27 сентября (10 октября) память апостола Марка от 70-ти. 28 сентября (11 октября) память мученика Марка пастыря.

**МАРТЫНОВА** – деревня в Нязепетровском р-не Челяб. обл. (Гривенский с-с). По сведениям Николая Ивановича Шувалова, основана в начале XX века как заимка, где выжигали древесный уголь. Называется по имени подрядчика Я. Ч. Мартынова, который поставлял древесный уголь для Нязепетровского завода. Название русское, дано по фамилии основателя. Из списка населённых мест деревня Мартынова исключена 08. 09. 1970 года по решению Челяб. обл. исполкома.

**МАРТЫНОВКА** – посёлок Гранитного сельсовета Кизильского р-на Челяб. обл. Расположен в западной части района на р. Сухая, левом притоке р. Урал. Название – память о заимке Мартынова, который занимался разведением крупного рогатого скота. С 1932 г. в посёлке размещалась одна из ферм совхоза «Уралец». Расстояние до районного центра, посёлка Кизильский 59 км. За северо-восточной окраиной посёлка находится археологический памятник – курганный могильник эпохи бронзы [Волгин, 2009].



**МАРТЫНОВО** – деревня в Белебеевском р-не Башк. От антропонима Мартынов. Прежн. назв. Никольская, Александровка [СТРБ, 2002]. Первоначально произошло от православного мужского календарного имени Мартин (Мартын) (возможный перевод с греческого как "Свидетель"). Русская Православная Церковь ежегодно 14 (27) мая чтит память святителя Мартина Исповедника. 6 (19) июня память преподобного Мартина. 27 июня (10 июля) память преподобного Мартина Туровского. 12 (25) октября память святителя Мартина Милостивого, епископа Турского.

**МАРУСИНО** – деревня в Чишминском р-не Башк. От русского антропонима Марусин [СТРБ, 2002]. Маруся – ласкательное от имени Мария.

**МАРЬЕВКА** – посёлок в Куюргазинском р-не Башк. [СТРБ, 2002]. Марья – производное от имени Мария. Мария – «госпожа» (библ.). Женское имя святой, упоминаемой в месяцеслове; РПЦ отмечает: Азийская, дева, мц.: февраль 6; Вифанская, сестра Лазаря Четверодневного: в Неделю св. жён-мироносиц; Вифинская, прп. (преподобная, подвизавшаяся в мужском образе): февраль 12; Египетская, прп.: Апрель 1; в Неделю 5-ю Великого поста; Кесарийская (Палестинская), мц.: Ин.7; Клеопова, Иаковлева, Иосиева, мироносица: в Неделю св. жён-мироносиц; Константинопольская, Палестинская, прп.: январь 26; Константинопольская, патрицианка, мц.: август 9; Магдалина, равноапостольная, мироносица: июль 22; в Неделю св. жён-мироносиц; Персидская; см. Голиндуха Персидская; Персидская, мц.: июнь 9; Радонежская, схимонахиня, мать прп. Сергия Радонежского: январь 18; сентябрь 28; сестра ап. Филиппа; см. Мариамна; Хиданская, прп.: октябрь 29 [ПЦГК, 2001].

**МАРЬЕВКА** – посёлок в Стерлитамакском р-не Башк. [СТРБ, 2002].

**МАРЬИНА** – деревня в Аскинском р-не Башк. [СТРБ, 2002]. Марья – производное от имени Мария.

**МАРЬИНО** – деревня в Благоварском р-не Башк. От гидронима. Другое название: Кугуль [СТРБ, 2002]. Возможно, от русского антропонима Марьин.

**МАРЬИНО** – посёлок в Стерлитамакском р-не Башк. От русского антропонима Марья (Мария). Другое название: Кононовский [СТРБ, 2002].

**МАТВЕЕВКА** – нп в Белокатайском р-не Башк. От антропонима Матвеев [СТРБ, 2002]. Название русское, связывается со старинным русским именем Матвей. Русская Православная Церковь ежегодно 30 июня (13 июля) отмечает Собор славных и всехвальных 12-ти апостолов, в их числе и Матфея. Матвей Евангелист. Его небесный символ - созвездие Льва.

**МАТВЕЕВКА** – нп в Стерлитамакском р-не Башк. От антропонима Матвеев [СТРБ, 2002]. Русская Православная Церковь ежегодно отмечает 16 (29) декабря память апостола и евангелиста Матвея

**МАТВЕЕВКА** – село, центр Матвеевского р-на Оренбургской обл. Русское имя Матвей восходит к православному мужскому календарному имени Матфей (мат + фей), которое в переводе с греческого прозвучит как "Дар Бога" (точнее, дар Феи). Русская Православная Церковь ежегодно отмечает 28 сентября (11 октября) память преподобного Матфея Прозорливого, Печерского.

**МАТВЕЕВО** – село в Кушн. р-не Башк. От антропонима Матвеев [СТРБ, 2002]. Русская Православная Церковь ежегодно 5 (18) октября чтит память преподобных Дамиана пресвитера, целбника, Иеремии и Матфея Прозорливых, Печерских.

**МАТВЕЕВСКИЙ** – район Оренбургской области. Название русское, связано с именованим населённого пункта. Изначально название связывается с обрусевшим именем Матвей. В свою очередь, русское имя Матвей восходит к православному мужскому календарному имени Матфей (мат + фей), которое в переводе с греческого прозвучит как "Слова Феи".

**МАШКИНА** – деревня Карасинской волости Челябинского уезда Оренбургской губернии Российской империи, зафиксированная в списке "Поселения государственных крестьян в Челябинском уезде (по волостям) в 1833 году (кроме однодворцев)".

**МЕЧЕТЬ-АЛДЫ** – болото проточное; протянулось почти

до р. Миасс. Пожалуй, это речная широкая долина с чётко выраженной береговой линией. Другое название Мулла-Саз. С. Алимов из Киргизии обратил внимание на систематическую замену термина *мечет* на понятное слова *мечеть*. Местные жители значение слова не знают. Оказывается, эти слова встречаются в горных названиях на Алтае, в Средней Азии и даже в Придолье, Приволжье, на Северном Кавказе (места обитания арийских племён). И всюду гидронимы сопровождают обрывы, каньоны, крутобокие овраги, кручи. Есть намёк на слово *меч* тёмного происхождения. И на удмурское слово *меч* – «крутой, обрывистый, врезанный берег». На авторство имеют, очевидно, права индогерманцы, индоиранцы [Поздеев, 2008]. См. *Тау-Мечеть*.

**МЕЧЕТЬБАР** – хутор в Зилаирском р-не Башк. Раскладка: мечеть + бар. В АТД Мучетьбар; раскладка: мучеть (мечеть) + бар. От *мэсет* – «мечеть» + *бар* – «есть, имеется» [СТРБ, 2002]. Религиозные школы в странах ислама называются МЕДРЕСЕ. Вероятно, название произошло от славянского МУДРОСТЬ. Обратим также внимание, что слово МЕЧЕТЬ по-латински пишется как MESCHITA, что, вероятно, связано с именем МОСОХ, то есть с именем библейского патриарха, по имени которого, как считается, получила своё название и МОСКВА. Между прочим, по-английски слово МЕЧЕТЬ пишется как MOSQUE [Фоменко, ХРОН-7, Приложение 5, Часть 3].

**МИЛЕЕВСКИЙ** – хутор в Верхнеуральском р-не Челяб. обл. (Спасский с-с). Название русское, связывается либо с фамилией первооснователя Милеева. Фамилия восходит к русскому именем Милей, которое, в свою очередь, восходит к мужскому календарному православному имени Милий. Это мужское имя в переводе с греческого языка прозвучит как "Яблочный". Русская Православная Церковь ежегодно 10 (23) ноября отмечает память священномученика Милия, епископа Персидского, и двух его учеников. Поскольку с этим именем связана лишь одна дата в календаре, можно считать, что день именин этого населённого пункта отмечался именно 10 (23) ноября. Однако решением Челяб. обл. исполкома от 26 .04. 1966 года хутор Милеевский приказано исключить из списков населённых мест. Впро-

чем, некоторые исследователи настаивают на первоначальной связи с русским словом "милый", либо с русским глаголом "миловать". Некоторые приводят старинную русскую народную загадку: "Что на свете всех милее?" Ваша версия?! Мелетий Антиохийский, IV век, умер 12 февраля, председатель Константинопольского собора 381 г. [Морозов, Христос-1, 1926].

**МИНИ** – посёлок в Ашинском р-не Челяб. обл. Основан в 1867 году. Название дано по реке. По одной из версий, топоним произошёл от православного календарного мужского имени Мина, что в переводе с греческого языка означает "Лунный", "Месячный". Русская Православная Церковь ежегодно 25 августа (7 сентября) отмечает память святителя Мины, патриарха Цареградского. 17 февраля (1 марта) отмечается обретение мощей мученика Мины Калликелада. 11 (24) ноября память великомученика Мины. 10 (23) декабря память мучеников Мины, Ермогена и Евграфа. 12 (25) апреля память преподобномученика Мины. 5 (18) января память преподобных Мины и Фостирия. Мина, Гермоген и Евграф Александрийские, умерли 10 декабря 313 г. «после Р. Х.» [Морозов, Христос-1, 1926].

**МИНИ** – речка, правый приток р. Аша (пр. р. Сим) [Шувалов, 1982]. Путь: Мини → Аша → Сим → Белая → Кама → Волга → Каспийское море. От индоевропейского *mei-n / min / teare* – «идти», «течь» [Рассоха, 2009].

**МИНЯ ВЕРХНЯЯ** – речка, правый приток р. Миньяр (пр. р. Сим). Путь: Верхняя Миня → Миньяр → Сим → Белая → Кама → Волга → Каспийское море. Имеется версия, по которой название произошло от православного календарного мужского имени Мина, что в переводе с греческого языка означает "Лунный", "Месячный". Русская Православная Церковь ежегодно 25 августа (7 сентября) отмечает память святителя Мины, патриарха Цареградского. 17 февраля (1 марта) отмечается обретение мощей мученика Мины Калликелада. 11 (24) ноября память великомученика Мины. 10 (23) декабря память мучеников Мины, Ермогена и Евграфа. 12 (25) апреля память преподобномученика Мины. 5 (18) января память преподобных Мины и Фостирия.

**МИНЯ НИЖНЯЯ** – речка, правый приток р. Миньяр (пр. р. Сим). Путь: Нижняя Миня → Миньяр → Сим → Белая → Кама → Волга → Каспийское море. От индоевропейского *tei-n / tin / teare* – «идти», «течь» [Рассоха, 2009]. Топонимический ряд: *Верхняя Миня, Миндяк, Миндяктау, Миндяк-Тау, Минелга, Мин-Елга, Мини, Миниты, Минишлы, Миништы, Минка, Минкская, Минутка, Минишда, Миньян, Миньяр, Миньярский, Нижняя Миня.*

**МИТРОФАНОВКА** – нп. в Дуванском р-не Башк. Топоним происходит от календарного православного имени Митрофан (митро + фан) – в переводе с греческого прозвучит как "Матерью Явленный". Русская Православная Церковь ежегодно 23 июня (6 июля) отмечает память Новомученика Митрофана, архиепископа Астраханского, невинно убиенного в 1919 году. 4 (17) июня память святителя Митрофана, патриарха Константинопольского. 7 (20) августа отмечается Обретение мощей святителя Митрофана, епископа Воронежского. 23 ноября (6 декабря) отмечается память святителя Митрофана, в схиме Макария, епископа Воронежского.

**МИТРОФАНОВКА** – нп. в Федоровском р-не Башк. От антропонима Митрофанов [СТРБ, 2002].

**МИТРОФАНОВСКИЙ** – посёлок города Челябинска. Указом Президиума Верховного Совета РСФСР от 3 декабря 1979 года включён в состав Советского района города Челябинска. По сведениям Николая Ивановича Шувалова, в прошлом владельческий хутор Михайловский. Здесь в бывшем имении помещика Покровского в 1919-1921 годах был организован один из первых совхозов на Южном Урале. Носит имя бывшего уполномоченного наркомзема (НКЗ) на Урале и бывшего члена коллегии НКЗ товарища А. Х. Митрофанова.

**МИТРОШКИН КАМЕНЬ** – перекаст в Кугарчинском р-не Башк., возле деревни Верхний Биккужа. Другое (башкирское) название: Яман-Шаршы [СТРБ, 2002].

**МИТРЯЕВА** – деревня в Калтасинском р-не Башк. [СТРБ, 2002].

**МИТРЯЕВКА** – хутор в Караидельском р-не Башк. От рус-

ского антропонима Дмитриев. (разг. Митриев, Митряев) [СТРБ, 2002]. Русское имя Дмитрий восходит к православному мужскому календарному имени Димитрий. Русская Православная Церковь ежегодно 19 мая (1 июня) чтит память национального русского героя, благоверного великого князя Дмитрия Ивановича Донского. 23 июня (6 июля) отмечая Собор Владимирских святых, вспоминают и благоверного великого князя Дмитрия Ивановича Донского. Нелишне будет упомянуть и о том, что 23 мая (5 июня), отмечая Собор Ростово-Ярославских святых, упоминают святителя и чудотворца Димитрия, а при перечислении Угличских чудотворцев поминается имя страстотерпца царевича Дмитрия. 21 сентября (4 октября) обретение мощей святителя Дмитрия, митрополита Ростовского. 9 (22) августа память мученика Димитрия. 11 (24) сентября память мучеников Димитрия, Еванфии, жены его, и Димитрия, сына их. 26 октября (8 ноября) память великомученика Димитрия Солунского. 15 (28) ноября память мученика Димитрия. 11 (24) память преподобного Димитрия Прилуцкого, Вологодского. 15 (28) память благоверного царевича Дмитрия, Угличского и Московского. Второе слово данного оронима является русским орографическим термином.

**МИТРЯЕВО** – деревня в Мишкинском р-не Башк. От русского антропонима Дмитриев. Другое название: Шаганак [СТРБ, 2002].

**МИТЬКИНЫ СКАЛЫ** – гора Южного Урала на административной территории города Златоуста в Челяб. обл. Составной русский ороним. Первое слово в названии горы связывается с уменьшительно-ласкательным календарным православным именем, производное от имени Дмитрий.

**МИТЮШИНСКИЙ** – посёлок в Салаватском р-не Башк. [СТРБ, 2002]. Связывается с фамилией Митюшин.

**МИХАЙЛО-АРХАНГЕЛЬСКИЙ** – посёлок в Ишимбайском р-не Башк. От прежн. назв. поселков Михайловка и Архангельский [СТРБ, 2002]. От имени архангела Михаила.

**МИХАЙЛОВКА** – деревня в Белебеевском р-не Башк. Неофиц. Илькино [СТРБ, 2002].

**МИХАЙЛОВКА** – деревня в Гафурийском р-не Башк. На-

звание русское, вероятно, дано по фамилии основателя. Все православные люди ежегодно 6 (19) сентября отмечают "Воспоминание чуда Архистратига Михаила, бывшего в Хонех (Колоссах). 8 (21) ноября отмечается Собор Архистратига Михаила и прочих Небесных Сил бесплотных. 2 (15) мая православными людьми отмечается память благоверного и равноапостольного царя Бориса Болгарского, во святом крещении Михаила. 23 мая (5 июня) память преподобномученика Михаила, черноризца. 30 сентября (13 октября) память святителя Михаила, первого митрополита Киевского. 11 (24) января память преподобного Михаила Клопского, Новгородского. 18 (31) декабря память преподобного Михаила исповедника. 22 ноября (5 декабря) отмечается память русского благоверного князя Михаила Тверского. 14 (27) марта память благоверного великого князя Ростислава (Михаила). 14 (27) февраля отмечается перенесение мощей благоверного князя Михаила Черниговского и боярина его Фёдора. 21 мая (3 июня) отмечается память благоверного князя Ярослава (в крещении Константина) и чад его князей Михаила и Фёдора, Муромских чудотворцев.



**МИХАЙЛОВКА** – деревня в Карталинском р-не Челяб. обл. Еленинский с-с. Название русское. Михаил = миха + ил = миса + ил = миша + ил.

**МИХАЙЛОВКА** – деревня в Увельском р-не Челяб. обл. Петровский с-с. Название населённому пункту дано русскими жителями Южного Урала и связывается с православным именем Михаила или русской фамилией Михайлова.

**МИХАЙЛОВКА** – деревня в Хайбуллинском р-не Башк. [СТРБ, 2002]. Другое название: Карагайылза [СТРБ, 2002]. Название русское. Есть большая вероятность того, что, название связано с архангелом Михаилом, особо почитаемым Русской

Православной Церковью.

**МИХАЙЛОВКА** – деревня Карачельской волости Челябинского уезда Оренбургской губернии Российской империи, зафиксированная в списке "Поселения государственных крестьян в Челябинском уезде (по волостям) в 1833 году (кроме однодворцев)".

**МИХАЙЛОВКА** – село в Хайбуллинском р-не Башк. [СТРБ, 2002]. Название русское. Ежегодно, все православные башкиры, православные татары, православные нагайбаки, православные чуваша, православные калмыки и все остальные православные люди Южного Урала 6 (19) сентября отмечают "Воспоминание чуда Архистратига Михаила, бывшего в Хонех (Колоссах). 8 (21) ноября отмечается Собор Архистратига Михаила и прочих Небесных Сил бесплотных. 2 (15) мая православными людьми отмечается память благоверного и равноапостольного царя Бориса Болгарского, во святом крещении Михаила. 23 мая (5 июня) память преподобномученика Михаила, черноризца. 30 сентября (13 октября) память святителя Михаила, первого митрополита Киевского. 11 (24) января память преподобного Михаила Клопского, Новгородского. 18 (31) декабря память преподобного Михаила исповедника. 22 ноября (5 декабря) отмечается память русского национального святого, благоверного князя Михаила Тверского. 14 (27) марта память благоверного великого князя Ростислава (Михаила). 14 (27) февраля отмечается перенесение мощей благоверного князя Михаила Черниговского и боярина его Фёдора. 21 мая (3 июня) отмечается память благоверного князя Ярослава (в крещении Константина) и чад его князей Михаила и Фёдора, Муромских





чудотворцев.

**МИХАЙЛОВКА** – село на территории города Пласта (Демаринский поселковый совет). Название русское. Основано поселение в 1828 году Михаилом Андреевым. Названо именем первооснователя.

**МИХАЙЛОВКА** (Ново-Михайловский, Байтальский, Алла-Байтальский) – посёлок Обручевского сельсовета Кизильского р-на Челяб. обл. Расположен в центральной части района на реке Ильяска. Образован в 1903 г. как посёлок Ново-Михайловский на дополнительном наделе Гирьяльской станицы. Современное название получил в 1918 г. Расстояние до районного центра, посёлка Кизильский 33 км. Севернее посёлка, по правому берегу Ильяски, открыты многочисленные археологические памятники эпохи бронзы [Волгин, 2009].

**МИХАЙЛОВКА СТАРАЯ** – нп. в Иглинском р-не Башк. [СТРБ, 2002]. От русского антропонима Михайлов.

**МИХАЙЛОВКА СТАРАЯ** – нп. в Куюргазинском р-не Башк. [СТРБ, 2002].

**МИХАЙЛОВСКИЙ** – посёлок в Белебеевском р-не Башк. Другое название: Илькино [СТРБ, 2002].

**МИХАЙЛОВСКИЙ** – посёлок в Благовещенском р-не Башк. Другое название: Гирбасовский, Гербасово (Сб. ст. св.) [СТРБ, 2002].

**МИХАЙЛОВСКИЙ** – хутор в Чебаркульском р-не Челяб. обл. (Варламовский с-с). Название русское, связывается с фамилией основателя Михайлова. В период обрубания русских корней и уничтожения глубинной культуры русских селений, решением Челяб. обл. исполкома от 20. 08. 1968 года хутор Михайловский исключён из списков населённых мест.

**МИХАЙЛОВСКИЙ КУРГАН** – археологический памятник прохоровской культуры на левом берегу реки Сакмары у села Михайловки в Башкирии.

**МИХАЙЛОВСКОЕ** – село Благоварском р-не Башк. Другие названия: Новосёлки, Архангельское, Языково [СТРБ, 2002].

**МИХАЙЛОВСКОЕ ГОРОДИЩЕ** – археологический памятник эпохи раннего железа на правом берегу реки Белой у деревни Михайловки в Башкирии.

**МИХЕЕВ ЛОГ** – участок золотоносного месторождения, расположен в долине реки Куштумги (левый приток Миасса) с длиной простирания золотоносной полосы 18 км. Входит в Северо-Миасскую группу золотых месторождений, находящихся между рекой Большой Киалим на севере и озером Тургояк на юге. Золото в этой группе месторождений встречалось и в свободном состоянии, и связанное с пиритом, а также в тальковой породе.

**МИХЕЕВКА** – посёлок города Миасса в Челяб. обл. Тургоякский поселковый совет. Название русское, связывается с фамилией Михеева или православным именем Михей. Русская Православная Церковь ежегодно 6 (19) мая отмечает память русского национального православного святого, преподобного Михея Радонежского.

**МИШКИНО** – деревня в Балтачевском р-не Башк. Другое название: Курач [СТРБ, 2002].

**МИШКИНО** – нп в Мишкинском р-не Башк. Другое название: Шагамап [СТРБ, 2002].

**МИШКИНО** – село в Учалинском р-не Башк. От антропонима [СТРБ, 2002].

**МИШКИНСКИЙ** – район Челяб. обл. 8 января 1935 года Президиум ВЦИК утвердил новую районную сеть Челябинской области, в которую был включён и Мишкинский район. В соответствии с Указом Президиума Верховного Совета РСФСР от 6 февраля 1943 года Мишкинский район передан в состав вновь образованной Курганской области.

**МОЛЕБСТВЕННЫЙ РУЧЕЙ** – речка, левый приток Юрюзани. Путь: Молебственный Ручей → Юрюзань → Уфа → Белая → Кама → Волга → Каспийское море. Название русское. Дано первопоселенцами из-за справления на этой реке языческих молений туземными племенами, кочевавшими неподалёку.

**МОЛЕБСТВИЕ** – горный хребет в Катав-Ивановском р-не



## МОЛИТВА О СПАСЕНИИ РОССИИ

Господи Иисусе Христе, Боже наш!

Прими от нас, недостойных рабов Твоих, усердное моление сие и, простив нам вся согрешения наша, помяни всех врагов наших, ненавидящих и обидящих нас, и не воздаждь им по делам их, но по велицей милости Твоей обрати их: неверных ко правоверию и благочестию, верных же во еже уклониться от зла и творити благое. Нас же всех и Церковь Твою Святую, всесильною Твоею крепостию от всякаго злаго обстояния милостивно избави. Отечество наше от лютых безбожников и власти их свободы, верных же рабов Твоих, в скорби и печали день и ночь вопиющих к Тебе, многоболезненный вопль услыши, многомилостиве Боже наш, и изведи из истления живот их. Подаждь же мир и тишину, любовь и утверждение и скорое примирение людям Твоим, их же Честною Кровию Твоею искупил еси. Но и отступившим от Тебе и Тебе не ищущим явлен буди, во еже ни единому от них не погибнути, но всем им спастися и в разум истины прийти, да вси в согласном единомыслии и в непрестанной любви прославят Пречестное Имя Твое, терпеливо-душне, незлобиве Господи, во веки веков. Аминь.



Челяб. обл. Название русское, дано за справление языческих обрядов тюркоязычным населением на этих горах.

**МОЛЕЛЬНЯ КАЛМЫЦКАЯ** – урочище в Кизильском р-не Челябин. обл. в 10 км к З-С-З от поселения Аркаим, на правом берегу реки Большая Караганка. Это извилистое ущелье длиной около 400 м. Название «Калмыцкая молельня» было дано урочищу в XIX веке, поскольку в этом месте казаки-калмыки, проживавшие в Измаильском и ближайших посёлках Кизильского станичного юрта, собирались на культовые коллективные праздники. Урочище исследовано комплексной экспедицией ЧелГУ и Центра «Аркаим» [Волгин, 2009].

**МОНАСТЫРКА** – посёлок в Саткинском р-не Челябин. обл. до 1965 года, затем посёлок Монастырка, в связи с началом беспощадной борьбы с Русской Православной Церковью, переименован в посёлок Мраморный. Первоначальное название населённого пункта было связано с находившемся рядом православным женским монастырём. Переименован по открытому месторождению зелёно-полосчатого мрамора.

**МОНАСТЫРСКИЕ ДУВАНЕИ** – деревня в бывшем Уфимском уезде Уфимском губ. Другое название: Спасская [СТРБ, 2002].

**МОНАСТЫРСКИЙ** – старинный русский посёлок в Верхнеуральском р-не Челябин. обл. Название русское. Был наименован так потому, что входил в состав угодий православного монастыря. Угодия у монастыря отобрали. Монастырь закрыли. Ныне переименован в посёлок Дзержинский. Новое название дано в честь Феликса Эдмундовича Дзержинского.

**МОНАХОВ ГРЕБЕНЬ** – утёс на р. Юрюзань. Природный памятник Южного Урала. Огромный утёс на реке Юрюзани в нижней части природного комплекса Юрюзанской долины. Утёс Монахов Гребень напоминает корабль, только что вышедший из боя, испещрённый выбоинами и вмятинами.

**МОНАШЕНСКАЯ ГОРА** – в Верхнеуральском р-не Челябин. обл. Орним русский составной. Название дано русскими жителями Южного Урала потому, что гора входила в состав угодий православного женского монастыря.

**МОНАШКИН ГРЕБЕНЬ** – утёс на р. Юрюзань. А впереди постепенно вырастает огромный утёс – Монахов (Монашкин) гребень. Отвесная скала, обрывающаяся в реку, – вся в выбоинах, вмятинах, – напоминает корабль, который вышел из смертельного сражения. Местные жители утверждают, что под скалами часть стока засасывается под землю и снова вливается в реку в нескольких километрах ниже [Калугин, 1974].


**МОСКВИНА** – деревня в Каслинском р-не Челяб. обл. (Багарякский с-с). Многие склонны считать, что название произошло от фамилии первостроителя Москвина.

**МОСКОВКА** – посёлок Таймазинского р-на Башк. В Белоруссии есть река Московка (или Московница) – приток Березины. На Украине зафиксированы сходные топонимы: ручей Московец, овраги (балки) в разных местностях под названием Московки. В словацком языке отмечено нарицательное слово *moskwa*, означающее «отсыревшее зерно».

**МОСКОВО** – деревня в Учалинском р-не Башк. От антропонима [СТРБ, 2002]. Напомним о том, что ежегодно Русская Православная Церковь 30 декабря (12 января) чтит память Святого Макария Московского.

**МОСКОВО** – село в Дюртюлинском р-не Башк. Другое название: Именей [СТРБ, 2002].

**МОСКОВСКИЙ** – посёлок в Агаповском р-не Челяб. обл. Бывший Ново-Московский. Основан в 1925 году. Название русское. Дано в честь столицы РФ города Москвы. Решением Челяб. обл. исполкома от 30. 12. 1985 года № 573 посёлок Московский исключён из списков населённых мест. Учёные до сих пор не могут однозначно объяснить происхождение топонима Москва. Пётр Орешкин считает, что слово Москва: "достаточно красноречиво говорит о себе. Ещё совсем недавно... в Москве были **МОСКАТЕЛЬНЫЕ ЛАВКИ**, где продавали краски, клей..., но вряд ли кто обратил внимание, что профиль товаров этих лавок не соответствует их названию, потому что **МОСКАТЕЛЬНЫЕ** – это **МОСКА ТЕЛЬНЫЕ**, или, точнее – **МАЗКА ТЕЛЬНЫЕ** товары, предназначенные для **МАЗКИ ТЕЛА** – всякого рода кремы, ароматические масла, эссенции и пр., те, что сего-





Художник **Н. Протасов**

Москва, Москва!.. Люблю тебя как сын,  
Как русский, — сильно, пламенно и нежно!  
Люблю священный блеск твоих седин  
И этот Кремль зубчатый, безмятежный...

**М. Ю. Лермонтов**

дня относятся к ПАРФЮМЕРИИ". Теперь обратим внимание на то, что "в русском языке все слова с окончанием "ВА" обозначают название предмета и действие. "ВА" – это глагол "ВАЯТЬ" в третьем лице, единственного числа ВА(е) – "делает, создаёт". МОСКВА – это МАЗКА ВА(е) – "МАЗКИ ДЕЛАЕТ". Здесь могли изготавливать МАЗИ – всякого рода кремы и масла, в принципе, те же МАЗИ или КРАСКИ. Быть может "во времена оны" парижские красавицы приезжали в Москву за флаконом духов, а художники – за красками".

**МОСКОВСКИЙ** – посёлок в Чесменском р-не Челяб. обл. (Горьковский с-с, ныне Светловский с-с). Населённый пункт основан в 1908 году. Название русское, дано в честь Первопрестольной столицы Великой России.

**МОХИРИ** – урочище на левобережье Коелги ниже д. Звягиной. Иное написание: Михери, Мохирёвка. Иван Звягин, и Афанасий Борисов сын Мохирев в 1736 г. записались в казаки Челябинской крепости; затем через несколько лет стали новосёлами Коельской крепости; завели в разное время заимки. Мохирёва в списках упоминается с 1826 г. 21.01.1975 д. Мохирёвку (Харину) по решению № 47 ОИК упразднили в Варламовском с.с. Чебаркульского р-на [Поздеев, 2008]. Истоки топонима восходят к мужскому календарному православному имени Мокий, что в переводе с греческого означает "Осмеивающий". Русская Православная Церковь ежегодно 29 января (11 февраля) отмечает память мученика Мокия чтеца. 11 (24) мая память священномученика Мокия. 3 (16) июля память мучеников Мокия и Марка.

## Н

**НАДЕЖДИНКА** – хутор в Мелеузовском р-не Башк. [СТРБ, 2002]. Название русское. *Надежда* – женское имя святой, упоминаемой в месяцеслове; РПЦ отмечает: Римская, отроковица, мц.: сентябрь 17 [ПЦГК, 2001].

**НАДЕЖДИНО** – деревня в Иглинском р-не Башк. Другое название: Платцево, Баранцево [СТРБ, 2002].

**НАДЕЖДИНСКИЙ** – хутор в Зилаирском р-не Башк. Другое название: Калман [СТРБ, 2002].



**НАДЕЖДЫ** – пещера, памятник природы Южного Урала; находится в Саткинском р-не Челяб. обл., в правом склоне долины реки Каменки, у самой его подошвы, в нескольких десятках метров от Сухокаменской Пещеры. Общая длина ходов пещеры Надежды составляет 250 метров, а глубина пещеры Надежды достигает 50 метров.

**НАЗАР** – деревня в Баймакском р-не Башк. От русского антропонима Назар. Другое название: Атангол [СТРБ, 2002]. Назарий – (библ.) «посвящённый Богу». Римлянин, Медиоланский, мч.: октябрь 14 [ПЦГК, 2001]. Назарет от נָזַר (НЗР) – августейший сан, помазанник, священник, царь [Морозов, Христос-1, 1926].

**НАЗАРКИН** – деревня в Абзелиловском р-не Башк. От антропонима Назар. Другое название: Аслай [СТРБ, 2002].

**НАЗАРКИНО** – деревня в Куюргазинском р-не Башк. От русского антропонима Назар [СТРБ, 2002].

**НАЗАРОВКА** – деревня в Чебаркульском р-не Челяб. обл. (Варламовский с-с). Название русское, происходит от русского православного календарного мужского имени Назар. Ежегодно 14 (27) октября Русская Православная Церковь чтит память мученика Назария. Решением Челяб. обл. исполкома от 21. 04. 1986 года № 198 деревня Назаровка исключена из списков населённых мест.

**НАЗАРОВО** – деревня в Еткульском р-не Челяб. обл. (Селезянский с-с). Топоним русский, образован от православного имени Назар. Назорей – נִזְרֵי (НЗИР), от נָזַר (НЗР) – «посвящение», «освящение», а так же и «увенчание первосвященническим венцом» (т. е. «посвященный в тайны оккультных наук того времени»). (Назорей – по-гречески Христос) [Морозов, Христос-1, 1926].

**НАТАЛЬЕВКА** – деревня в Стерлитамакском р-не Башк. От русского антропонима Наталья.

**НАТАЛЬИНО** – деревня в Уфимском р-не Башк. Другие названия: Атаевка, Курочкино, Шмидтово [СТРБ, 2002].

**НАТАЛЬИНО** – село в Уфимском р-не Башк. (другие назв.

Атаевка, Курочкино, Шипово, офиц. Шмидтово) [СТРБ, 2002].

**НАТАЛЬИНСКИЙ** – посёлок в Чесменском р-не Челяб. обл. (Березинский с-с). Название населённому пункту дано русскими жителями Южного Урала от православного имени Наталия, что в переводе с латинского прозвучит как "Природная". Русская Православная Церковь ежегодно 26 августа (8 сентября) отмечает память мученицы Наталии. Поскольку, других календарных дат с именем Наталии не встречается, это число с полным основанием можно праздновать как именины населённого пункта. Икона мученицы Наталии должна особо почитаться жителями населённого пункта, а святая Наталия будет небесной покровительницей всех жителей.

**НАУМКИНО** – село в Аургазинском р-не Башк. [СТРБ, 2002]. Наум по-библейски значит «утешительные слова» [Морозов, Христос-1, 1926].

**НАУМОВКА** – село в Стерлитамакском р-не Башк. [СТРБ, 2002]. НАУМ – (библ.) «утешение». Охридский, равноапостольный, исповедник: июль 27; пророк, из 12-ти малых пророков: декабрь 1 [ПЦГК, 2001]. Ср. «себе на уме».

**НЕВЕРОВО** – посёлок в Троицком р-не Челяб. обл. (Дробышевский с-с). Русский топоним, связывается с фамилией Неворова.

**НЕСТЕРОВО** – старинная русская деревня в Нязе-Петровском р-не Челяб. обл. Ункурдинский с-с. Название русское дано по одной из фамилий первостроителей. Бывшее при-заводское владельческое поселение, основанное в XVIII веке. Первоначально топоним связывается с русским православным именем Нестор, которое в переводе с греческого прозвучит, как "Возвратившийся Домой". 28 февраля (12 марта) Русская Православная Церковь отмечает память священномученика Нестора, епископа Магиддийского. 1 (14) марта память мученика Нестора. 28 августа (10 сентября) 28 сентября память преподобных отцев Киево-Печерских, в Дальних пещерах почивающих, в том числе и Нестора. (11 октября) отмечается Собор преподобных отцев Киево-Печерских, в Ближних пещерах почивающих, в том числе и Нестора Печерского. 27 октября (9 ноября) память пре-

подобного мученика Нестора Солунского. 28 октября (10 ноября) память преподобного Нестора, некнижного, Печерского.

**НЕХАЕВО** – старинная русская деревня в Увельском р-не Челябин. обл. (Хуторской с-с). Основана крестьянином (читай христианином) Нехаевым в XIX веке и названа его именем.

**НИКИТИНА** – деревня в Туймазинском р-не Башк. Другое название: Воздвиженка [СТРБ, 2002]. НИКИТА – (греч.) «победитель». См. *Аникита, Ника, Вика, Виктория, (Нифонт)*; Алфанов, Сокольницкий, Новгородский, прп.: май 4; Аполлонадский, архиеп., исповедник: март 20; Готфский, Константинопольский, вмч.: сентябрь 15; Константинопольский, Исповедник, прп.: октябрь 13; Константинопольский, хартуларий (письмоводитель): сентябрь 9; Мидикийский, Исповедник, игумен: Апрель 3; Печерский, Новгородский, еп., затворник: январь 31; Апрель 30; май 14; Столпник, Переяславский, прп.: май 23 (Ростов.); май 24; Халкидонский, еп., исповедник: май 28 [ПЦГК, 2001].

**НИКИТИНА** – деревня Чумляцкой волости Челябинского уезда Оренбургской губернии Российской империи, зафиксированная в списке "Поселения государственных крестьян в Челябинском уезде (по волостям) в 1833 году (кроме однодворцев)".

**НИКИТИНКА** – нп. в Ермекеевском р-не Башк. [СТРБ, 2002]. Никита Константинопольский, умер 13 октября 763 г. [Морозов, Христос-1, 1926].

**НИКИТИНКА** – нп. в Туймазинском р-не Башк. [СТРБ, 2002]. Св. Никита, умер 15 сентября 372 г. [Морозов, Христос-1, 1926].

**НИКИТИНКА** – нп. в Чишминском р-не Башк. От русского антропонима Никитин [СТРБ, 2002].

**НИКИТИНО** – деревня в Кармаскалинском р-не Башк. [СТРБ, 2002].

**НИКИТИНО** – деревня в Федоровском, районах. От антропонима Никитин [СТРБ, 2002].

**НИКИФАР** – речка, левый приток р. Дёма (пр. р. Белая) в Альшеевском р-не Башк. [СТРБ, 2002]. От ойконима Никифар

[РБСВОРЬ, 2005]. От русского антропонима Никифор. Путь: Никифар → Дёма → Белая → Кама → Волга → Каспийское море. Никифор (победный) Антиохийский, умер 9 февраля 260 г. «после Р. Х.» [Морозов, Христос-1, 1926].

**НИКИФАР** – село в Альшеевском р-не Башк. Башкирии. От русского антропонима Никифор. Одним из первопереселенцев села был православный чуваш по имени Никифор [СТРБ, 2002]. Искажение русского имени Никифор. Ср. *Аверюз, Аврюз, Аврюзтамак, Аврюз-Тамак, Аврюз-Тау, Алаштан, Аркызма, Барса, Беревуз, Бугас, Бугасты, Бурсык, Бутаиш, Бэрэуаз, Верхне-Ермолги, Верхний Аврюз, Верхний Алаштан, Гургурый, Елянды, Желянда, Иганай, Игнатый, Имай-Утар, Искандар, Искандер, Искизма, Иткиня-Каран, Иштяк, Казнатау, Казна-Таиш, Казнатаиш, Кальтя, Камыткуль, Каралачуково, Каряз, Карыш, Карышбулэк, Карыш-Елга, Карыш-Тау, Каскин, Кенез, Кермень, Кисак, Кисак-Каин, Кистенли, Кистенли-Богданово, Кистенли-Ивановка, Кисак-Куль, Криптар, Кугызма, Кулаелга, Кула-Елга, Куряз, Лагыр, Марьян, Нижний Аврюз, Нижний Алыштан, Никифар, Новосил, Санасапкан, Санга, Санги, Санги-Тау, Сапай, Сатыртау, Саргамыш, Суйынсы, Сурда, Сыпай, Убырды-Куль, Убыркуль, Убыр-Куль, Убырлыккуль, Убырлы-Куль, Убырлы-Кую, Улик-Елга, Чуюнчи.*

**НИКИФОРОВКА** – деревня в Кармаскалинском р-не Башк. От русского антропонима *Никифор* – (греч.) «победоносец». Мужское имя святого, упоминаемого в месяцеслове; РПЦ отмечает: Алфанов, Сокольницкий, Новгородский, прп.: май 4; Антиохийский (Сирский), мч.: февраль 9; Важеозерский, прп.: февраль 9; Катавадский, игумен: Апрель 19; Кесарийский (Палестинский), мч.: ноябрь 13; I Константинопольский, патриарх, исповедник: март 13; июнь 2; Коринфский, мч.: январь 31; март 10 [ПЦГК, 2001].

**НИКОЛАЕВКА** – деревня в Еткульском р-не Челяб. обл. Каратабанский с-с. Николай в переводе с греческого прозвучит как "Побеждающий". Русская Православная Церковь ежегодно 3 (16) февраля отмечает память равноапостольного Николая, православного архиепископа Японского.

**НИКОЛАЕВКА** – деревня в Чишминском р-не Башк. От русского антропонима. Другие названия: Бельяза, Бильязы, Ломоносово, Ломоносовка [СТРБ, 2002]. Русская Православная Церковь ежегодно 28 февраля (12 марта) отмечает память блаженного Николая, Христа ради юродивого.

**НИКОЛАЕВКА** – нп в Стерлитамакском р-не Башк. [СТРБ, 2002]. Русская Православная Церковь ежегодно 27 июля (9 августа) отмечается память блаженного Николая Кочанова, Христа ради юродивого, Новгородского.



## СВЯТИТЕЛЬ НИКОЛАЙ ЧУДОТВОРЕЦ

**НИКОЛАЕВКА** – нп в Туймазинском р-не Башк. [СТРБ, 2002]. Русская Православная Церковь ежегодно 24 декабря (6 января) память преподобного Николая монаха.

**НИКОЛАЕВКА** – нп в Уфимском р-не Башк. От назв. христианского праздника в честь святого Николы [СТРБ, 2002].

**НИКОЛАЕВКА** – нп в Чекамагушевском р-не Башк. От назв. христианского праздника в честь святого Николы [СТРБ, 2002].

**НИКОЛАЕВКА** – село в Кармаскалинском р-не Башк. Другие названия: Никольское, Аксаково, Сергеевка, Рыбная Слобода [СТРБ, 2002].

**НИКОЛАЕВКА** – старинное казачье село в Варненском р-не Челяб. обл. (Николаевский с-с). Основано оренбургскими казаками на Новой оборонительной линии в 1836 году как укрепление.

пление № 4. Название Николаевка дано по дню основания. В тот день Русская Православная Церковь отмечала день Святителя и Чудотворца Николая. В 1847 году казаки построили у себя церковь в память Святителя и Чудотворца Николая. Ежегодно, 6 (19) декабря, православными людьми отмечается память святителя и чудотворца Николая, архиепископа Мир Ликийских, чудотворца. 9 (22) мая отмечается перенесение мощей святителя и чудотворца Николая из Мир Ликийских в Бар.

**НИКОЛАЕВСКАЯ** – пещера в Увельском р-не Челяб. обл. При вскрытии вертикального хода в кольматированной карстовой воронке (2001-02), впервые в России, на глубине 0,6-2 м обнаружены археологические материалы эпох неолита и энеолита. (В. И. Юрин).

**НИКОЛАЕВСКИЕ ЛЕСА** – леса в Архангельском р-не Башк. [СТРБ, 2002].

**НИКОЛАЕВСКИЙ (Никольский)** – посёлок в Советском р-не города Челябинска. Согласно данным Александра Павловича Моисеева, казачий посёлок назван в честь русского императора Николая II Кровавого, во время правления которого посёлок значительно вырос. Был заселён казаками – выходцами из Челябинской крепости. Раньше других пригородных казачьих посёлков вошёл в городскую черту. В начале XX века он уже входил в привокзальную часть и имел 14 улиц: Базарную, Лоскутовскую, Николаевскую, Новую, Офицерскую, Пашутинскую, Переселенческую, Смолинскую, Столевскую, Сусловскую, Таможенную, Югинскую и некоторые другие. В 1909 году казачий посёлок насчитывал около 3 тысяч жителей. К этому времени в посёлке были построены 2-классная школа для казачьих детей, православная церковь Рождества Богородицы. В Николаевском казачьем посёлке располагалось правление Челябинского станичного юрта. После строительства железной дороги и вокзала началось заселение Николаевского казачьего посёлка иногородними. После значительного заселения «пришлыми» посёлка Никольского, правление Челябинского станичного юрта было перенесено в казачий посёлок Сосновский (ныне посёлок Сосновка). В 1916 году в Николаевском казачьем посёлке было 1200 дворов, около 1200 жителей из коих казаков было только 378

человек. В первые годы Советской власти старинный казачий посёлок вошёл в Железнодорожный район. При застройке района многие старинные улицы казачьего посёлка исчезли, оставшиеся были переименованы: Столевская – в улицу Пугачёва, Смолинская – в улицу Ширшова, Базарная – в улицу Овчинникова.

**НИКОЛАЕВСКОЕ** – деревня в Архангельском р-не Башк. [СТРБ, 2002].

**НИКОЛАЕВСКОЕ** – деревня в Уфимском р-не Башк. От антропонима. Другое название: Елкибаево [СТРБ, 2002]. **НИКОЛАЙ ЧУДОТВОРЕЦ**, умер 6 декабря 342 г. [Морозов, Христос-1, 1926].

**НИКОЛО-БЕРЕЗОВКА** – село в Краснокамском р-не Башк. От назв. церкви Никольская; православного христианского праздника в честь святого Николы и назв. реки Березовка, левый приток Камы [СТРБ, 2002].

**НИКОЛО-КАЗАНКА** – деревня в Караидельском р-не Башк. От назв. церкви Николы и прежн. назв. деревня Казанка [СТРБ, 2002].

**НИКОЛО-ХУТОРЯНСКОЕ** – деревня в Стерлитамакском р-не Башк. [СТРБ, 2002].

**НИКОЛЬСК** – нп в Аургазинском р-не Башк. Башкирии. От названия православной церкви в честь святого Николы [СТРБ, 2002].

**НИКОЛЬСК** – нп в Татышлинском р-не Башк. От назв. церкви в честь святого Николы [СТРБ, 2002].

**НИКОЛЬСКАЯ** – деревня в Белебеевском р-не Башк. От антропонима. Другие назв. Мартыново, Александровка [СТРБ, 2002].

**НИКОЛЬСКАЯ** – деревня Качердыцкой волости Челябинского уезда Оренбургской губернии Российской империи, зафиксированная в списке "Поселения государственных крестьян в Челябинском уезде (по волостям) в 1833 году (кроме однодворцев)".

**НИКОЛЬСКАЯ I** – пещера в Кусинском р-не Челяб. обл. на реке Большая Арша (правый берег, 1,5 км юго-западнее с. Злоказово) в пещерном комплексе Злоказовский (определён как П.К. в 1999 г. В. И. Юриным).

**НИКОЛЬСКАЯ II** – пещера в Кусинском р-не Челяб. обл. на реке Большая Арша (правый берег, 1,5 км юго-западнее с. Злоказово) в пещерном комплексе Злоказовский (определён как П.К. в 1999 г. В. И. Юриным).

**НИКОЛЬСКАЯ III** – пещера в Кусинском р-не Челяб. обл. на реке Большая Арша (правый берег, 1,5 км юго-западнее с. Злоказово) в пещерном комплексе Злоказовский (определён как П.К. в 1999 г. В. И. Юриным).

**НИКОЛЬСКАЯ IV** – пещера в Кусинском р-не Челяб. обл. на реке Большая Арша (правый берег, 1,5 км юго-западнее с. Злоказово) в пещерном комплексе Злоказовский (определён как П.К. в 1999 г. В. И. Юриным).

**НИКОЛЬСКАЯ V** – пещера в Кусинском р-не Челяб. обл. на реке Большая Арша (правый берег, 1,5 км юго-западнее с. Злоказово) в пещерном комплексе Злоказовский (определён как П.К. в 1999 г. В. И. Юриным).

**НИКОЛЬСКАЯ РОЩА** – посёлок в восточной части Калининского р-на города Челябинска. По мнению Александра Павловича Моисеева, посёлок назван по единственной сохранившейся в черте города Челябинска берёзовой роще. Посёлок образован на месте Никольского кордона после Великой Отечественной войны 1941-1945 годов. Центральная улица посёлка – улица Бажова. Впрочем, название посёлка исходит от названия кордона, значит, возможна связь с именем (фамилией, прозвищем) первопоселенца.

**НИКОЛЬСКИЕ ОСТРОВА** – урочище в Челяб. обл. лесное, болотистое, горное к западу от города Кыштым на правобережье р. Кизил. Русское диалектное *остров* – «возвышенность на равнине», «участок леса на болоте, в степи» [Поздеев, 2008].

**НИКОЛЬСКИЙ** – нп. в Альшеевском р-не Башк. [СТРБ, 2002].




**НИКОЛЬСКИЙ** – посёлок в Кусинском р-не Челяб. обл. Злоказовский с-с. Основан в XVIII веке русскими крестьянами (читай христианами православными), прибывшими на строительство завода из села Никольского Краснослободского уезда Пензенской губернии. Русские люди практически всегда на новом месте давали населённым пунктам имя "старого", из которого они прибыли.

**НИКОЛЬСКОЕ** – деревня в Уфимском р-не Башк. Другое название: Искино [СТРБ, 2002]. Вероятно, от русского антропонима Никольский.

**НИКОЛЬСКОЕ** – село в Уйском р-не Челяб. обл. Соколовский с-с. Старинное русское село, основанное в XVIII веке крепостными крестьянами (читай христианами православными) из Симбирского уезда Самарской губернии. Русская Православная Церковь ежегодно отмечает 14 (27) память преподобного Николы Святоши, князя Черниговского, Печерского чудотворца. Название населённого пункта вполне может быть связано с именем русского святого.

**НИКОЛЬСКОЕ 2-е** – посёлок в Благовещенском р-не Башк. Другие названия: Дуванейский, Староверский [СТРБ, 2002].



СВЯТОЙ БЛАГОВЕРНЫЙ ВЕЛИКИЙ КНЯЗЬ  
АЛЕКСАНДР ЯРОСЛАВОВИЧ НЕВСКИЙ

**НОВАЯ АЛЕКСАНДРОВКА** – посёлок в Демском р-не Башк. гор. Уфы. От названия деревни Александровка [СТРБ,

2002].

**НОВАЯ ВАСИЛЬЕВКА** – село в Стерлитамакском р-не Башк. село Васильевка (антропоним) с суфф. ~к (-а) [СТРБ, 2002].

**НОВАЯ ВОЗДВИЖЕНКА** – деревня в Альшеевском р-не Башк. [СТРБ, 2002].

**НОВАЯ ИВАНОВКА** – деревня в Давлекановском р-не Башк. [СТРБ, 2002].

**НОВО-АЛЕКСАНДРОВКА** – нп. в Благоварском р-не Башк. [СТРБ, 2002].

**НОВО-АЛЕКСАНДРОВКА** – нп. в Зилаирском р-не Башк. [СТРБ, 2002].

**НОВО-АЛЕКСАНДРОВКА** – нп. в Шаранском р-не Башк. [СТРБ, 2002].

**НОВО-АЛЕКСАНДРОВСКОЕ** – село в Благовещенском р-не Башк. Другие названия: Александровское, Волково [СТРБ, 2002].

**НОВОАЛЕКСЕЕВКА** – нп. в Кармаскалинском р-не Башк. [СТРБ, 2002].



**СВЯТЫТЕЛЬ Московский Алексий**  
(1399 - 1378)


**НОВОАЛЕКСЕЕВКА** – нп. в Миякинском р-не Башк. От нп. Алексеевка (русский антропоним с суфф. ~к (-а) [СТРБ,

2002].

**НОВОАЛЁШКИНО** – деревня в Стерлитамакском р-не Башк., возле деревни Алёшкин (русский антропоним с оконч. -о) [СТРБ, 2002].

**НОВОАНДРЕЕВКА** – деревня в Кармаскалинском р-не Башк., возле деревни Андреевка (русский антропоним с суфф. ~к (-а) [СТРБ, 2002].

### **ПРАВОСЛАВНАЯ ИКОНА**



**СВЯТОЙ АПОСТОЛ  
Андрей Первозванный**

**НОВОАНДРЕЕВКА** – посёлок на территории города Миаса Челяб. обл. Новоандреевский с-с. Населённый пункт основан в XIX веке как золотой прииск. Название получил по находящемуся невдалеке казённому золотому руднику Андреевскому. Топоним восходит к православному мужскому календарному имени Андрей, которое в переводе с греческого означает "Мужественный". 18 (31) мая отмечается память мучеников Андрея, Дионисия, Павла, Петра и Христины. 4 (17) июля память благоверного великого князя Андрея Боголюбского. 4 (17) июля память преподобного Андрея Рублёва, талантливого русского иконописца. 19 августа (1 сентября) отмечается память мученика Андрея Стратилата и с ним 2593-х мучеников. 10 (23) сентября отмечается память преподобного князя Андрея. 21 сентября (4 октября) Русская Православная Церковь отмечает память Священномучеников Ипатия епископа и Андрея пресвитера. 10 (23) октября отмечается память блаженного Андрея, Христа ра-

ди юродивого, Тотемского. 17 (30) октября отмечается повсеместно память преподобномученика Андрея Критского. 27 октября (9 ноября) Русская Православная Церковь отмечает обретение мощей благоверного князя Андрея Смоленского в Переславле-Залесском. 30 ноября (13 декабря по новому стилю) память апостола Андрея Первозванного. Впрочем, можно вспомнить ещё и о других праздниках.

**НОВО-БЛАГОВЕЩЕНКА** – деревня в Благовещенском р-не Башк., возле деревни Благовещенка (название церковного праздника) [СТРБ, 2002].

**НОВОВАРЛАМОВО** – деревня в Октябрьском р-не Челябин. обл. (Свободненский с-с). Название русское. Топоним связан своим происхождением с православным календарным именем Варлаама, что в переводе с халдейского языка означает "Сын Божий". Русская Православная Церковь ежегодно 19 ноября (2 декабря) отмечает память мученика Варлаама. 19 июня (2 июля) память преподобного Варлаама Важского. 6 (19) преставление преподобного Варлаама Хутынского.

**НОВО-ВАСИЛЬЕВКА** – посёлок в Бирском р-не Башк. Другое название: Байбаковский.

**НОВОВАСЬКИНО** – деревня в Мишкинском р-не Башк., возле деревни Васькино (антропоним с оконч. -о) [СТРБ, 2002].

**НОВОВЛАДИМИРОВСКИЙ** – посёлок в Варненском р-не Челябин. обл. Краснооктябрьский с-с. Название русское, дано от основного поселения, названного в честь Святого равноапостольного Великого князя Владимира Святославича Красное Солнышко Крестителя Руси (княжил с 982 по 1015 гг.), особо почитаемого Русской Православной Церковью. Его память празднуется 15 (28) июля. Впрочем, упомянем и о том, что православные нагайбаки, православные башкиры, православные калмыки, да и все остальные православные жители Южного Урала отмечают ежегодно 23 июня (6 июля) праздник Владимирской иконы Божией Матери. Русская Православная Церковь 23 июня (6 июля) празднует Собор Владимирских святых. 25 января (7 февраля по новому стилю) отмечается память священномученика Владимира, митрополита Киевского и Галицкого.

22 мая (4 июня) отмечается всеми православными людьми память мученика Владимира, князя Сербского. 4 (17) отмечается память благоверного князя Владимира Ярославича Новгородского, чудотворца. Старинное русское имя *Владимир* означает "Владетель Мира".

**НОВОГЕОРГИЕВКА** – деревня в Ишимбайском р-не Башк., возле деревни Георгиевка [СТРБ, 2002].

**НОВОГЕОРГИЕВСКИЙ** – казачий посёлок в Брединском р-не Челяб. обл. (Боровской с-с). Название русское. Дано перво-строителями, оренбургскими казаками станицы Георгиевской (основана в 1837 году в Новолинейном районе, ныне в Казахстане). Название русское, связано с именем Великомученика Георгия Победоносца, покровителя Русского Воинства, либо с иным Георгием, чья память отмечается Русской Православной Церковью. 4 (17) февраля отмечается память русского благоверного великого князя Георгия Всеволодовича Владимирского (Юрия). 13 (26) мая отмечается память святых Георгия исповедника с супругою Ириною и чадами. 14 (27) июня отмечается память русского благоверного князя Мстислава ("Мстителя Славянского"), во святом Крещении Георгия. 10 (23) ноября все православные люди Южного Урала, вместе с православными

всего мира отмечают память Колесования православного грузинского великомученика Георгия. 26 ноября (9 декабря) Русская Православная Церковь отмечает Освящение православной церкви великомученика Георгия в Киеве, матери городов русских. 27 июня (10 июля) отмечается память преподобного Георгия Иверского. Имя Георгий переводится с греческого языка как "Земледелец".



**НОВОДАНИЛОВКА** – деревня в Миякинском р-не Башк., возле деревни Даниловка (русский антропоним с суфф. ~к (-а) [СТРБ, 2002].

**НОВО-ДМИТРИЕВКА** – нп. в Стерлибашевском р-не Башк. Другое название: Дмитриевка, Шенталлы [СТРБ, 2002].

**НОВОЕ ГЕОРГИЕВСКОЕ** – село в Куюргазинском р-не Башк. Другие названия: Карагай, Егорьевка (вар. Ново-Егоровка) [СТРБ, 2002].

**НОВО-ЕГОРОВКА** – деревня в Куюргазинском р-не Башк. Другие названия: Карагай, Новое Георгиевское, Егорьевка [СТРБ, 2002].



**НОВОЕКАТЕРИНИНСКИЙ** – казачий посёлок в Челяб. обл. Название русское, дано первостроителями из станицы Екатеринославской. Название связано с православным календарным женскими именем Святой Екатерины, в день поминовения которой было получено разрешение на строительство основного казачьего посёлка (ныне в Казахстане). Православное имя Екатерина переводится с греческого языка как "Всегда Чистая". Память великомученицы Екатерины Русская Православная Церковь отмечает ежегодно 24 ноября (7 декабря). Поскольку иных дат, связанных с именем Екатерины не существует, жители посёлка могут с полной уверенностью отмечать именины населённого пункта именно в этот день. Святая Екатерина является небесной покровительницей всех жителей казачьего посёлка, поэтому её икона должна быть в каждом доме.

**НОВОЗЛАТОУСТОВСКИЙ** – район города Златоуста Челяб. обл. Образован Новозлатоустовский район 6 ноября 1975 года. Первоначально название восходит к Святому Златоусту. 27 января (9 февраля) отмечается перенесение мощей святителя И. Златоустого. 30 января (12 февраля) отмечается Собор вселенских учителей и святителей Василия Великого, Григория Бого-

слова и Ивана Златоустого. Память Святителя И. Златоустого, архиепископа Константинопольского отмечается 13 (26) ноября. Указом Президиума Верховного Совета РСФСР от 18 октября 1989 года упразднён Новозлатоустовский район города Златоуста.

**НОВОЗНАМЕНСКАЯ-2** – деревня в Куюргазинском р-не Башк. [СТРБ, 2002].

**НОВОИВАНОВКА** – нп. в Ишимбайском р-не Башк. [СТРБ, 2002].

**НОВОИВАНОВКА** – нп. в Стерлибашевском р-не Башк. От нп. Ивановка (русский антропоним) с русским суфф. ~к (-а) [СТРБ, 2002].

**НОВОИВАНОВКА** – посёлок в Катав-Ивановском р-не Челябин. обл. (Минский с-с). Решением Челяб. обл. исполкома от 06. 08. 1968 года исключён из списков населённых мест.

**НОВОИВАНОВКА** – село в Кугарчинском р-не Башк. Другие назв.: Побоище, Арыш [СТРБ, 2002].

**НОВОИЛЬИНСКАЯ** – деревня в Кизильском р-не Челябин. обл. Сыртинский с-с. Название русское. Топоним восходит к очень распространённому среди русских людей имени Илья, которое, в свою очередь, восходит к греческому православному имени Илий, что в переводе означает "Солнечный", "Посланник Света".

**НОВОКАЗАНКА** – нп. в Белебеевском р-не Башк. [СТРБ, 2002].

**НОВОКАЗАНКА** – нп. в Кармаскалинском р-не Башк. посёлок Казанка. Часть жителей этих поселений были переселенцами из бывш. Казанской губернии [СТРБ, 2002].

**НОВО-КОНСТАНТИНОВКА** – село в Благоварском р-не Башк. От села Константиновка [СТРБ, 2002].

**НОВОМИХАЙЛОВКА** – нп. в Дуванском р-не Башк. [СТРБ, 2002].

**НОВОМИХАЙЛОВКА** – нп. в Куюргазинском р-не Башк. [СТРБ, 2002].

**НОВОМИХАЙЛОВКА** – нп. в Миякинском р-не Башк. [СТРБ, 2002].

**НОВОМИХАЙЛОВКА** – нп. в Фёдоровском р-не Башк. [СТРБ, 2002].

**НОВОМИХАЙЛОВКА** – нп. в Чишминском р-не Башк. От нп. Михайловка [СТРБ, 2002].

**НОВО-МИХАЙЛОВСКИЙ** – рабочий посёлок в составе гор. Белебея и деревня в Зианчуринском р-не Башк. [СТРБ, 2002].

**НОВОНАДЕЖДИНО** – село в Благовещенском р-не Башк. село Надеждин (антропоним с оконч. -о).

**НОВНИКОЛАЕВКА** – нп. в Белебеевском р-не Башк. [СТРБ, 2002]. Связывается с православным мужским календарным именем Николай. Николай в переводе с греческого прозвучит как "Побеждающий".

**НОВНИКОЛАЕВКА** – нп. в Ермекеевском р-не Башк. [СТРБ, 2002].

**НОВНИКОЛАЕВКА** – нп. в Зианчуринском р-не Башк. [СТРБ, 2002].

**НОВНИКОЛАЕВКА** – нп. в Мишкинском р-не Башк. [СТРБ, 2002].

**НОВНИКОЛАЕВКА** – нп. в Фёдоровском р-не Башк. От нп. Николаева (русский антропоним + суфф. ~к (-а) [СТРБ, 2002].

**НОВНИКОЛАЕВКА** – село в Карталинском р-не Челяб. обл. Мичуринский с-с. Основано жителями села Гирьял Оренбургской провинции Оренбургской губернии. Название русское. Село носит имя землеустроителя Николаева.

**НОВНИКОЛАЕВСКИЙ** – посёлок в Стерлитамакском р-не Башк. От нп. Николаевский [СТРБ, 2002].

**НОВНИКОЛЬСКАЯ** – посёлок в Благовещенском р-не Башк. [СТРБ, 2002].

**НОВНИКОЛЬСКОЕ** – деревня в Еткульском р-не Челяб.



обл. (Пискловский с-с). Решением Челяб. обл. исполкома от 26.04.1966 года деревня Новоникольское исключена из списков населённых мест.

**НОВНИКОЛЬСКОЕ** – село в Благоварском р-не Башк. [СТРБ, 2002].

**НОВОПАВЛОВКА** – село в Зианчуринском р-не Башк. село Павловка (русский антропоним с суфф. ~к (-а) [СТРБ, 2002].

**НОВОПЕТРОВКА** – деревня в Кармаскалинском р-не Башк., возле деревни Петровка (русский антропоним с суфф. ~к (-а) [СТРБ, 2002].

**НОВОПЕТРОВО** – село в Бирском р-не Башк. село Петрово (русский антропоним с оконч. -о) [СТРБ, 2002].

**НОВОПЕТРОВСКОЕ** – село в Зианчуринском р-не Башк. [СТРБ, 2002].

**НОВОПЕТРОВСКОЕ** – село в Кугарчинском р-не Башк. [СТРБ, 2002]. Другое название: Сарлак [СТРБ, 2002].

**НОВОПЕТРОВСКОЕ** – село в Хайбуллинском р-не Башк. От нп. Петровское [СТРБ, 2002].




## **Покров Пресвятой Богородицы**

**НОВОПОКРОВКА** – посёлок в Варненском р-не Челяб. обл. (Покровский с-с). Основан в 1903 году русскими крестьянами села Покровки Полтавской губернии. До 20-х годов XX века населённый пункт числился как хутор Кучерова, по фамилии офицера Русской Армии, у которого была куплена земля. Название посёлок получил в честь праздника Покрова Пресвя-



той Богородицы, особо отмечаемого Русской Православной Церковью ежегодно 1 (14) октября.

**НОВОПОКРОВКА** – село в Кугарчинском р-не Башк. [СТРБ, 2002]. Название русское, дано в честь праздника Покрова Божьей Матери, особо почитаемого среди казаков.



**Икона Покров Пресвятой Богородицы**

**НОВОПОКРОВСКИЙ** – посёлок в Зилаирском р-не Башк. [СТРБ, 2002].

**НОВОПОКРОВСКИЙ** – с-с Кизильского района Челяб. обл. Образован решением президиума облсовета от 01.11.1990 года № 99-4 за счёт разукрупнения Кизильского сельсовета.

**НОВОПОКРОВСКИЙ** – старинный казачий посёлок в Кизильском р-не Челяб. обл. Новопокровский с-с. Населённый пункт основан оренбургскими казаками из Покровки, которая в настоящее время в Оренбургской обл.

**НОВОПОКРОВСКИЙ КАРСТОВЫЙ МОСТ** – пещера в Кизильском р-не Челяб. обл., 0,15 км на С-З от пос. Новопокровский, на лев. берегу реки Худолаз (правый приток р. Урал). Расположен в северной части небольшого холма, в береговом скальном обнажении, параллельно реке. Представляет собой короткую сквозную пещеру – остатки древней подземной полости. Имеет 2 входа, соединённых между собой ходом, проходимым во весь рост. Один вход на склоне холма, второй – в отвесном скальном береговом обнажении. Размеры моста: ширина – 6 м, длина – 3,5 м, высота – 2,2-4 м. Пол прохода под мостом имеет уклон к реке до 40°. Рыхлые отложения отсутствуют. Мост имеет рекреационное значение. Впервые обследован и описан Юриным В.И. в 1998 г. Имеет научно-познавательное значение.

**НОВОПОКРОВСКИЙ МОСТ** – карстовый мост в Кизильском р-не Челяб. обл. (В. И. Юрин).

**НОВО-ПРЕОБРАЖЕНСКИЙ** – хутор в Зилаирском р-не Башк. [СТРБ, 2002].

**НОВОСЕМЁНКИНО** – село в Белебеевском р-не Башк. [СТРБ, 2002].


**НОВОСЕМЁНОВКА** – посёлок в Гафуринском р-не Башк. От посёлка Семеновка (антропоним с суфф. – к(-а) [СТРБ, 2002].

**НОВОСЕРГИЕВКА** – посёлок городского типа, центр Новосергиевского р-на Оренбургской обл. Название связывается с латинским именем Сергей или русским православным именем Сергей.

**НОВОСЕРГИЕВСКИЙ** – район Оренбургской обл. Районным центром является посёлок городского типа Новосергиевка. Название русское, православное, дано по именованию населённого пункта. Название связывается с латинским именем Сергей

или русским православным именем Сергей.

**НОВОСОФИЕВКА** – деревня в Фёдоровском р-не Башк. [СТРБ, 2002]. районе. деревня Софиевка [СТРБ, 2002].



**НОВО-ТРОЕВКА** – деревня в Мелеузовском р-не Башк. Русский топоним, связывается со Святой Троицей.

**НОВОТРОЕВКА** – нп. в Аургазинском р-не Башк. [СТРБ, 2002].

**НОВОТРОЕВКА** – нп. в Гафуринском р-не Башк. [СТРБ, 2002].

**НОВОТРОЕВКА** – нп. в Уфимском р-не Башк. От новая и прежн. назв. нп. Троевка [СТРБ, 2002].

**НОВО-ТРОЕВСКОЕ ПОСЕЛЕНИЕ** – археологический памятник суперэтноса русов эпохи бронзы у деревни Новотроевки в Башкирии.

**НОВОТРОИЦК** – н.п. в Оренбургской обл. (Новотроицкий городской совет). В городе областного подчинения Новотроицке имеется памятник герою Гражданской войны Ф. И. Подзорову.

**НОВОТРОИЦК** – нп. в Кармаскалинском р-не Башк. [СТРБ, 2002]. Название населённому пункту дано в честь праздника "Дня Святой Троицы, Пятидесятницы", который отмечается на 8-й неделе по Пасхе, всеми чадами Русской Православной

Церкви. В 1997 году отмечался 2 (15 по новому стилю) июня. В 2013 году Троица выпадает на 10 (23) мая.



**НОВОТРОИЦК** – нп. в Татышлинском р-не Башк. [СТРБ, 2002]. Тайна Пресвятой Троицы – воистину самая непостижимая тайна для человека. Впрочем, сокрыта она не только от людей. По утверждению святых отцов, даже херувимы, которые ведают о Божиих делах более всех тварей, не могут её постичь. Пред этой великой тайной умолкает разум. Но вера – вера Православная! – утверждает: воистину наш Бог и Судия – Пресвятая Троица: Отец и Сын, и Святой Дух; и Сей не три Бога, но один. Учение о Пресвятой Троице – основа основ Православия.

**НОВОТРОИЦК** – нп. в Шаранском р-не Башк. [СТРБ,

2002].

**НОВОТРОИЦК** – нп. в Янаульском р-не Башк. От новый и прежн. назв. нп. Троицк.

**НОВОТРОИЦКАЯ** – бывш. деревня в Бирском уезде Уфимском губ. (МИ БАССР. Т. V). Другие назв.: Расланбеково, Князево [СТРБ, 2002].

**НОВОТРОИЦКАЯ** – деревня в Куюргазинском р-не Башк. От новая и прежн. назв. деревня Троицкая.

**НОВО-ТРОИЦКИЕ КУРГАНЫ** – памятник эпохи раннего железа. Расположен на правом берегу реки Салмыши у села Ново-Троицкого в Октябрьском р-не Челяб. обл.

**НОВОТРОИЦКИЙ** – посёлок в Сосновском р-не Челяб. обл. (Полетаевский поселковый совет). Название русское, православное, связывается со Святой Троицей: Отцем, Сыном и Святым Духом.

**НОВОТРОИЦКОЕ** – нп. в Аургазинском р-не Башк. [СТРБ, 2002].

**НОВОТРОИЦКОЕ** – нп. в Бакалинском р-не Башк. [СТРБ, 2002].

**НОВОТРОИЦКОЕ** – нп. в Иглинском р-не Башк. [СТРБ, 2002].

**НОВОТРОИЦКОЕ** – нп. в Кигинском р-не Башк. [СТРБ, 2002].

**НОВОТРОИЦКОЕ** – нп. в Мишкинском р-не Башк. [СТРБ, 2002].



**НОВОТРОИЦКОЕ** – нп. в Стерлитамакском р-не Башк. [СТРБ, 2002].

**НОВОТРОИЦКОЕ** – нп. в Федоровском р-не Башк. [СТРБ, 2002].

**НОВОТРОИЦКОЕ** – нп. в Чишминском р-не Башк. [СТРБ, 2002].

**НОВОТРОИЦКОЕ** – село в Альшеевском р-не Башк. [СТРБ, 2002].

**НОВОУСТИНОВКА** – деревня в Архангельском р-не Башк., возле деревни Устиновка (русский антропоним с русским суфф. ~к (-а) [СТРБ, 2002]

**НОВОФЁДОРОВКА** – деревня в Аургазинском р-не Башк. [СТРБ, 2002].

**НОВОФЁДОРОВКА** – деревня в Миякинском р-не Башк. От деревня Федоровка (антропоним с суфф. ~к (-а) [СТРБ, 2002].

**НОВОФЁДОРОВСКОЕ** – село в Стерлитамакском р-не Башк. См. Нов. Федоровка [СТРБ, 2002].

**НОВЫЙ ИСАЙ** – деревня в Нуримановском р-не Башк., возле деревни Исай. Ср.: Старый Исай – деревня в том же районе [СТРБ, 2002].

**НОВЫЙ ТРОИЦКИЙ** – посёлок в Благоварском р-не Башк. [СТРБ, 2002].

## О

**ОБЩИНА** – посёлок в Благоварском р-не Башк. [СТРБ, 2002].

**ОГНЁВСКОЕ** – старинное русское село в Каслинском р-не Челяб. обл. (Огневский с-с). Основано поселение в 1701 году в ведомстве Багарянской (Богородской) слободы. По одной из версий, населённый пункт назван по фамилии русского перво-строителя Огнева. По другой версии, истоки названия следует искать в славянской мифологии. Дочерьми царя Ирода считались Огнея (Огневица, Огненная), вселяющие в людей "огненный" жар по велению старшей сестры своей Неvei (Мертвящей), обитающей в подземном царстве Теней. Огонь издревле почитался человеком. В древности славяне поклонялись Огню (отсюда и индийский бог Огни) и умилоствлять его жертвами и молитвами. Этот культ у славян выразился в поклонении Перуну. От добытого трением Огня возжигались очистительные Купальские костры, через которые прыгали юноши и девушки. Домашний очаг считался в старину священным. В Огне видели



силу, не только дававшую человеку тепло и пищу, но и отгонявшую от жилища всю нечисть. Очаг был первым жертвенником у славян. Русские люди придают большое значение освящённому Огню, вынесенному из православной церкви после великих священнодействий и получившему особенную силу и исключительную благодать. В великий четверг, после чтения Страстей, благочестивые православный люди несут из церкви зажжённые свечи, с которыми стояли в торжественные моменты важнейших богослужений. Да и всякая свеча, побывавшая в храме, обладает магической силой, считают люди.

**ОКУЛОВА** – деревня Окунёвской волости Челябинского уезда Оренбургской губернии Российской империи, зафиксированная в списке "Поселения государственных крестьян в Челябинском уезде (по волостям) в 1833 году (кроме однодворцев)".



**ОЛЬГИ (Голубиная, Улуир-I)** – пещера в Саткинском р-не Челяб. обл. на правом берегу р. Улуир (1,375 км выше по течению от устья) в пещерном комплексе Улуирский I. Определён как П.К. в 1996 г. (В. И. Юрин). Есть версия связи оронима со славянским именем Ольга. Русская Православная Церковь ежегодно 11 (24) июля чтит память равноапостольной Ольги, великой княгини Киевской, русской национальной святыни. Некоторые исследователи находят связь между именем Ольга и именем Вольга.

**ОЛЬГИНО** – археологический памятник бронзового века в Карталинском р-не Челяб. обл. Укреплённое поселение «Страны

городов». Иное название: Каменный Амбар, Ольгинское. Расположен на левом берегу реки Карагайлы-Аят в 8 км западнее села Елизаветпольское. Ольгино и Ольгинское – ранние названия памятника [Волгин, 2009]. См. *Каменный Амбар*.

**ОЛЬГИНСКИЙ** – посёлок в Иглинском р-не Башк. [СТРБ, 2002]. Интересна трактовка имени Ольга: оль + га = Воьлга = "Движение Вола" (медленное, сильное, как на пахоте движется вол, запряжённый в плуг или соху). Имеются и иные трактовки, например "Хмельной молодой напиток", "Бродящий хмельной напиток", "Молодое пиво". **ОЛЬГА** – славянское женское имя святой, упоминаемой в месяцеслове; РПЦ отмечает: равноапостольная, великая русская княгиня (в крещении Елена): 11 июля [ПЦГК, 2001].



СВЯТАЯ РАВНОАПОСТОЛЬНАЯ  
ВЪСАКАЯ КНЯГИНЯ ОЛЬГА

**ОЛЬГИНСКОЕ** – археологический памятник бронзового века в Карталинском р-не Челяб. обл. Укрепленное поселение «Страны городов». Иное название: Каменный Амбар, Ольгино. Расположен на левом берегу реки Карагайлы-Аят в 8 км западнее села Елизаветпольское. Ольгино и Ольгинское – ранние названия памятника [Волгин, 2009]. См. *Каменный Амбар*.

**ОЛЬГОВКА** – посёлок в Давлекановском р-не Башк. [СТРБ, 2002]. **ОЛЕГ** – славянское мужское имя святого, упоминаемого в месяцеслове; РПЦ отмечает: Романович Брянский, князь (в иночестве Василий), прп.: сентябрь 20 [ПЦГК, 2001].

**ОЛЬЧИНСКИЙ** – хутор в Нагайбакском р-не Челяб. обл. (Фершампенуазский с-с). Решением Челяб. обл. исполкома от 06. 08. 1968 года хутор Ольчинский исключён из списков населённых мест.

**ОСИПОВКА** – деревня в Ишимбайском р-не Башк. От рус-

ского антропонима Осипов [СТРБ, 2002]. Имя Иосиф известный русский исследователь Николай Морозов производит от יִרְמְיָהוּ (ИУ-СФЕ), а Аримафей от אֲרִימָתַיִה (АУР-МУТ-ИЕ). На кого из евангельских деятелей похож этот «Священный бык в пустыне»? На Иоанна Купателя или на Иосифа Аримафейского, имя которого значит «Кратер Громовержца», «Свет ложа смерти господней», или просто на созвездие Тельца, выходящего из лучей утренней зари в июне месяце, когда празднуют его смерть? [Морозов, Христос-1, 1926].

**ОСИПОВКА** – посёлок в Троицком р-не Челяб. обл. (Нижнесанарский с-с). Название русское, произошло от имени Осип или от имени Осия. **ОСИЯ** – по-библейски «Спаситель» [Морозов, Христос-1, 1926].

**ОСТРОВ ВЕРЫ** – остров на озере Тургояк в Челяб. обл. В 2002 году остров Веры впервые посетили археологи Григорьев С. А. и Меньшенин Н. М. и практически сразу пришли к правильному выводу, что «пещеры» острова Веры – это древнейшие искусственные мегалитические сооружения, созданные человеком из огромных плит и камней. В 2003-2004 гг. на острове Веры начались исследовательские работы.

**ОСТРОВА НИКОЛЬСКИЕ** – урочище в Челяб. обл. лесное, болотистое, горное к западу от города Кыштым на правом берегу р. Кизил. Русское диалектное *остров* – «возвышенность на равнине», «участок леса на болоте, в степи» [Поздеев, 2008].

**ОТШЕЛЬНИКА** – пещера в Саткинском р-не Челяб. обл. В глухом труднодоступном месте впервые обнаружена небольшая пещера (2000) со следами недавнего пребывания человека, оборудованная под жилище для проживания в холодное время года (вход был перекрыт вертикальной каменной стенкой, щели в которой проложены мхом, внутри сохранились остатки самодельной печки-буржуйки и полусгнившие жерди кровати). Возможно, это временное жильё охотника или укрытие беглого уголовника (В. И. Юрин).

## П

**ПАВЛОВКА** – нп. в Бижбулякском р-не Башк. [СТРБ, 2002]. **ПАВЕЛ** Малый (или смиренный, по гречески Пав-

лос) раб Иисуса Христа, призванный посол (*апостол*), избранный по божьему Евангелию, обещанному богом о своём сыне, который телесно родился от Давидова семени, а по духу, силе и по воскресенью из мёртвых открылся сыном Божиим, и через которого мы получили посланничество, – всем находящимся в Риме: «Благодать вам и мир от «бога-отца» и от властелина нашего Иисуса Христа!» [Морозов, Христос-1, 1926]. Русская Православная Церковь ежегодно отмечает 10 (23) января память преподобного Павла Комельского (Обнорского). 15 (28) января память преподобного Павла Фивейского. 4 (17) марта память мучеников Павла и Иулиании. 7 (20) марта отмечается память преподобного святителя Павла Препростого.

**ПАВЛОВКА** – нп. в Гафуринском р-не Башк. [СТРБ, 2002]. Русская Православная Церковь ежегодно отмечает 7 (20) марта память святителя Павла Исповедника, епископа Прусиадского. 3 (16) июня память мучеников Павла и Павлы девы.

**ПАВЛОВКА** – нп. в Ишимбайском р-не Башк. [СТРБ, 2002]. Русская Православная Церковь ежегодно отмечает 28 июня (11 июля) память преподобного Павла врача. 16 (29) июля память мученика Павла и мучениц Валентины и Хионии.

**ПАВЛОВКА** – нп. в Кюргазинском р-не Башк. [СТРБ, 2002]. Русская Православная Церковь ежегодно отмечает 30 августа (12 сентября) память святителя Павла Нового, патриарха Константинопольского. 10 (23) сентября память преподобного святителя Павла Послушливого, Печерского.

**ПАВЛОВКА** – нп. в Нуримановском р-не Башк. [СТРБ, 2002]. Русская Православная Церковь ежегодно отмечает 4 (17) октября память преподобного Павла Препростого. 7 (20) декабря память преподобного Павла Послушливого. 6 (19) ноября

ПРАВОСЛАВНАЯ ИКОНА



Первоверховные апостолы Пётр и Павел

память святителя Павла Исповедника, патриарха Константинопольского.

**ПАВЛОВСКИЙ** – с-с в Брединском р-не Челяб. обл. Название русское, дано по названию населённого пункта, основанного Оренбургскими казаками. Павел Простой, ученик Антония Великого, умершего в 356 году жил в Египте, умер во второй половине IV века [Морозов, Христос-1, 1926].

**ПАВЛОВСКИЙ** – старинный казачий посёлок в Брединском р-не Челяб. обл. (Павловский с-с). Основан в 1837 году на Новой оборонительной линии Оренбургского казачьего войска. Топоним своими корнями связывается с именем Павел, что в переводе с латинского прозвучит как "Малый". Память Славных и всехвальных первоверховных апостолов Петра и Павла отмечается всеми чадами Русской Православной Церкви ежегодно 29 июня (12 июля). Упомянем и о том, что 10 (23) сентября отмечается память святителей Петра и Павла, епископов Никейских. 23 ноября (5 декабря) память преподобного Павла, епископа Неокесарийского. 15 (28) декабря память преподобного Павла Латрийского.

**ПАДЧИНА** – болото в Саткинском р-не Челяб. обл. у западного подножья южной оконечности хребта Большая Сука. Болото Падчина с основой *падать* [Поздеев, 2008]. Название русское. Падуны тянутся с севера европейской части по Сибири до Тихого океана обычно в горной местности; с гор, с выступов твёрдой породы стекают речки – падает в них вода с высоты; иногда на равнинах круто «падает» земля, образуя лога и овраги. Поэтому падуном называют и «небольшой овраг, по дну которого течёт вода»; «приток реки»; «небольшой овраг» [Поздеев, 2008].


**ПАХОМОВ** – хутор в Ашинском р-не Челяб. обл. (Биянский с-с). Решением Челяб. обл. исполкома от 26. 04. 1966 года хутор Пахомов исключён из списков населённых мест. Название русское, связывается с фамилией или с православным именем Пахом. Православные ежегодно 15 (28) мая отмечают память преподобного Пахомия Великого. **ПАХОМИЙ ВЕЛИКИЙ**, Нильский, умер 15 мая 348 г. [Морозов, Христос-1, 1926].

**ПАХОМОВО** – озеро, гидрологический памятник природы Южного Урала; находится в Увельском р-не Челяб. обл., входит в Кичигинский природно-территориальный комплекс, примыкая к Хомутининской группе. Средняя глубина превышает 1 метр. Славится мягкой, щелочной водой и минеральными грязями, которые обладают целебными свойствами.

**ПЕРВОПАВЛОВСКИЙ ПРИИСК** – «9 июля 1797 года поисковая партия обер-бергауптмана (офицерский чин горного инженера) Евграфа Ильича Мечникова, двигаясь по Большому Ирмелю (приток Миасса), вышла по шлиховым признакам на богатейшую золотую жилу в районе речки Ташкутарганки. В 1799 году в том месте был заложен Первопавловский прииск, за первый год его работы добыто всего 5,2 килограмма золота. С каждым последующим годом добыча увеличивалась нарастающими темпами. На этом прииске было найдено большое количество самородков, в том числе знаменитый «Большой треугольник» [Шумихин, Волгин, 2007].

**ПЕТРОВКА** – деревня в Кармаскалинском р-не Башк. От русского антропонима. Другое название: Ляхово, Алакаево (СНМ). Пётр (петрос) – «камень», или «скала» [Морозов, Христос-1, 1926].

**ПЕТРОВКА** – нп. в Бакалинском р-не Башк. [СТРБ, 2002]. Русская Православная Церковь ежегодно отмечает 9 (22) января Русская Православная Церковь отмечает память святителя Петра, епископа Севастии Армянской.



Икона Божией Матери ПЕТРОВСКАЯ

**ПЕТРОВКА** – нп. в Фёдоровском р-не Башк. [СТРБ, 2002]. Русская Православная Церковь ежегодно отмечает 12 (25) января память мученика Петра Авессаломита.

**ПЕТРОВКА** – нп. в Янаульском р-не Башк. [СТРБ, 2002].

Русская Православная Церковь ежегодно отмечает 13 (26) января память мученика Петра Анийского.

**ПЕТРОВКА** – хутор в Октябрьском р-не Челяб. обл. Название русское, связывается с фамилией или именем первопоселенца. Имя Пётр в переводе с греческого языка ("petra") означает "Камень", "Скала", "Утёс". Решением Челяб. обл. исполкома от 06. 08. 1968 года хутор Петровка объединён с селом Подовинным и прекратил своё самостоятельное существование. Русская Православная Церковь ежегодно отмечает 16 (29) января отмечается "Поклонение честным веригам апостола Петра".

**ПЕТРОВСКАЯ** – деревня в Иглинском р-не Башк. Другое название: Ильин [СТРБ, 2002]. Вероятно, от русского антропонима Петров. Русская Православная Церковь ежегодно отмечает 26 января (8 февраля) память мучеников Анании пресвитера, темничного стража Петра и с ним семи воинов.

**ПЕТРОВСКИЙ** – нп. в Благовещенском р-не Башк. [СТРБ, 2002]. Русская Православная Церковь ежегодно отмечает 30 января (12 февраля) Русская Православная Церковь отмечает память благоверного Петра, царя Болгарского.

**ПЕТРОВСКИЙ** – нп. в Мелеузовском р-не Башк. [СТРБ, 2002]. Русская Православная Церковь ежегодно отмечает 1 (14) февраля память преподобного Петра Галатийского.

**ПЕТРОВСКИЙ** – посёлок в Красноармейском р-не Челяб. обл. (Петровский с-с). По сведениям Е. Г. Морозова, посёлок основан в 1829 году как казачья станица. Назван по фамилии первопоселенца-основателя Л. Г. Петрова из Челябинской крепости. На картах XIX века обозначен при озере Втором по почтовому тракту Челябинск-Шадринск, в 16 верстах от Челябинска. В 1866 в посёлке было 68 дворов, 293 жителей, построена православная часовня, почтовая станция. В 1900 году – 424 жителей, появились православная церковь, школа. В 1916 – 747 жителей, открылось кредитное товарищество. В 1997 – 1486 жителей. После Великой Отечественной войны 1941-1945 годов в посёлке Петровском находилось 4-е отделение совхоза «Козыревский», затем – центральная усадьба и 1-е отделение совхоза «Петровский». В районе посёлка расположены ряд предприятий

производственной сферы, коллективные сады челябинцев.

**ПЕТРОВСКИЙ** – посёлок в Нагайбакском р-не Челяб. обл. (Нагайбакский с-с). Название русское, связывается с греческим православным именем Пётр. Русская Православная Церковь ежегодно отмечает 24 марта (4 апреля) память православного мученика Петра Казанского.

**ПЕТРОВСКИЙ** – посёлок в Октябрьском р-не Челяб. обл. Крутойрский с-с. Название русское. Истоки топонима связаны с греческим именем Петр, что в переводе означает "Камень". Русская Православная Церковь ежегодно отмечает 3 (16) мая память преподобного Петра чудотворца, епископа Аргосского.

**ПЕТРОВСКИЙ** – с-с в Красноармейском р-не Челяб. обл. Название русское, дано по названию населённого пункта. Русская Православная Церковь ежегодно отмечает 23 мая (5 июня) Собор Ростово-Ярославских святых, в том числе и святителей и чудотворцев Ростовских, в число которых входит и ордынский царевич Петр, из православных татар.

**ПЕТРОВСКИЙ** – с-с в Увельском р-не Челяб. обл. Название дано русскоговорящими жителями Южного Урала по названию населённого пункта. Русская Православная Церковь ежегодно отмечает 25 июня (8 июля) память благоверных князя Петра и княгини Февронии, Муромских чудотворцев.

**ПЕТРОВСКИЙ** – хутор в Варненском р-не Челяб. обл. (Покровский с-с). Решением Челяб. обл. исполкома от 26. 04. 1966 года хутор Петровский исключён из списков населённых мест. Русская Православная Церковь ежегодно отмечает 30 июня (13 июля) память православного татарина, преподобного Петра Ростовского, царевича Ордынского.

**ПЕТРОВСКИЙ** – хутор в Мелеузовском р-не Башк. [СТРБ, 2002]. Русский топоним, связан с греческим православным именем ПЁТР, что в переводе означает "Камень". Русская Православная Церковь ежегодно отмечает 29 июня (12 июля) отмечается память славных и всехвальных первоверховных апостолов Петра и Павла. 30 июня (13 июля) отмечается Собор славных и всехвальных 12-ти апостолов, в том числе и апостола Петра.



**ПЕТРОВСКИЙ ПРИИСК** – золотоносное месторождение Южного Урала в нижнем течении р. Большой Маук. В нижнем течении Большого Маука, от впадения в него реки Горькой и до устья, геологические породы относятся исключительно к породам гранитного ряда. Так на Петровском прииске зеленовато-серая хлоритовая порода сменяется розовато-белого цвета кварцитами мелкозернистого строения. Под микроскопом видны отдельные зёрна породы – ортоклаз, кварц и белая слюда (мусковит).

**ПЕТРОВСКОЕ** – село в Ишимбайском р-не Башк. [СТРБ, 2002]. Русская Православная Церковь ежегодно отмечает 1 (14) июля память преподобного Петра Патрикия. 24 августа (6 сентября) отмечается перенесение мощей святителя Петра, митрополита Московского, всея Руси чудотворца. 5 (18) сентября отмечается память святителей Петра, Алексея, Филиппа и Ермогена, Московских и всея Руси чудотворцев. 13 (26) сентября память преподобного Петра в Атрои. 22 сентября (5 октября) память праведного Петра, бывшего мытаря.

**ПЕТРОВСКОЕ** – село в Увельском р-не Челяб. обл. (Петровский с-с). Название русское, связано с именем Петр, что в переводе с греческого означает "Камень". Русская Православная Церковь ежегодно отмечает 4 (17) октября память священномученика Петра Капетолийского. 9 (22) октября память преподобного Петра Галатийского. 22 ноября (5 декабря) отмечается память благоверного Ярополка, во святом крещении Петра. 25 ноября (8 декабря) память преподобного Петра Молчальника. 25 ноября (8 декабря) память священномученика Петра, архиепископа Александрийского. 21 декабря (3 января) преставление святителя Петра, митрополита Московского и всея Руси чудотворца.

**ПЕТРОВСКОЕ** – село Саракташского р-на Оренбургской обл. Здесь в 1879-1899 годах жил писатель-драматург Н. А. Крашенинников [Пятков, 2006]. Святой Пётр, Младший брат «Василия Великого», умер 19 июля в конце IV века [Морозов, Христос-1, 1926]. В "Словаре славянской мифологии" можно обнаружить название травы "Петровы батоги". "Сия трава, по уверениям древних "Зелейников", употребляется ведьма-

ми для порчи девиц: "Если которая напьётся чего-либо с соком этой травы, то будет чиликать сорокою."

**ПЕТРОМАШКИНСКИЙ** – золотой прииск в Кыштымском горном округе, открыт до 1824 года [Шумихин, Волгин, 2007]. Название разбивается на Пётр + Машка.

**ПЕТРОМИХАЙЛОВКА** – деревня в Саткинском р-не Челяб. обл. Айлинский с-с. Образована от слияния Михайловки и Петропавловки. Название русское, сложносоставное, разбивается на два слова Пётр + Михаил.

**ПЕТРОПАВЛОВКА** – деревня в Катав-Ивановском р-не Челяб. обл. Месединский с-с. Название русское, вероятно, связано с первоверховными апостолами Петром и Павлом. Память Славных и всехвальных первоверховных апостолов Петра и Павла отмечается всеми чадами Русской Православной Церкви ежегодно 29 июня (12 июля). Упомянем и о том, что 10 (23) сентября отмечается память святителей Петра и Павла, епископов Никейских. Решением Челяб. обл. исполкома от 28. 02. 1983 года № 134 деревня Петропавловка исключена из списка населённых мест.

**ПЕТРОПАВЛОВКА** – деревня в Саткинском р-не Челяб. обл. Ныне вошла в состав Петромихайловки. Название русское, православное. Название русское, связано с первоверховными апостолами Петром и Павлом.

**ПЕТРОПАВЛОВКА** – нп. в Архангельском р-не Башк. [СТРБ, 2002].

**ПЕТРОПАВЛОВКА** – нп. в Татышлинском р-не Башк. Названы именами православных святых Петра и Павла [СТРБ, 2002].

**ПЕТРОПАВЛОВКА** – посёлок в Кугарчинском р-не Башк. [СТРБ, 2002].

**ПЕТРОПАВЛОВКА** – село в Кусинском р-не Челяб. обл. (Петропавловский с-с). Название русское, связано с православными именами Петром и Павлом. Имя Павел происходит из латинского языка и в переводе на русский прозвучит как "Малый".

**ПЕТРОПАВЛОВКА** – старинное казачье село в Уйском р-

не Челяб. обл. Кидышевский с-с, ныне Петропавловский с-с. Населённый пункт основан как казачья крепость Петропавловская в 1739 году. Название дано по дню отмечаемому Русской Православной Церковью. Первый камень заложен в день Святых апостолов Петра и Павла. Название русское, связано с первоверховными апостолами Петром и Павлом. В 1750 году здесь была построена во имя их Петропавловская церковь, этому село обязано своим названием.

**ПЕТРОПАВЛОВО** – село в Кушнаренковском р-не Башк. [СТРБ, 2002]. Название русское.

**ПЕТРОПАВЛОВСКАЯ БАЗА** – посёлок в Мелеузовском р-не Башк. [СТРБ, 2002].

**ПЕТРОПАВЛОВСКИЙ** – посёлок в Верхнеуральском р-не Челяб. обл. (Петропавловский с-с). Топоним православный. Название русское, связано с первоверховными апостолами Петром и Павлом. Память Славных и всехвальных первоверховных апостолов Петра и Павла отмечается ежегодно 29 июня (12 июля) всеми чадами Русской Православной Церкви. 10 (23) сентября отмечается память святителей Петра и Павла, епископов Никейских.

**ПЕТРОПАВЛОВСКИЙ** – посёлок в Хайбуллинском р-не Башк. Другое название: Безводный [СТРБ, 2002].

**ПЕТРОПАВЛОВСКИЙ** – с-с в Верхнеуральском р-не Челяб. обл. Название русское, происходит от названия населённого пункта, связано с православными святыми.

**ПЕТРОПАВЛОВСКИЙ** – с-с в Кусинском р-не Челяб. обл. Название русское, происходит от названия населённого пункта, связано с православными святыми.

**ПЕТРОПАВЛОВСКОЕ** – село в Дуванском р-не Башк. Другие названия: Дуван, Чертанский [СТРБ, 2002].

**ПОКРОВКА** – деревня в Архангельском р-не Башк. Другие названия: Кузнецовка, Красноярт [СТРБ, 2002].

**ПОКРОВКА** – деревня в Уфимском р-не Башк. Другое название: Дорогино [СТРБ, 2002].

**ПОКРОВКА** – нп. в Шаранском р-не Башк. От названия церковного праздника [СТРБ, 2002]. Населённый пункт основан 1 (14) октября, в день, когда Русская Православная Церковь отмечает день Покрова Божьей Матери. Эта дата в календаре является праздником именин для населённого пункта. Икона Божьей Матери должна быть в каждом доме. Богородица является небесной покровительницей всех жителей населённого пункта.



**ПОКРОВКА** – село в Куюргазинском р-не Башк. Название перенесено первопоселенцами из Тамбовскаой губернии. Другое название: Ира, Ировка [СТРБ, 2002].

**ПОКРОВКА** – старинная русская деревня в Саткинском р-не Челяб. обл. (Сулейнский с-с). По сведениям Николая Ивановича Шувалова, в прошлом владельческое при заводское поселение, основанное в середине XVIII в., где были поселены купленные крепостные крестьяне, переведённые на подсобные заводские работы из села Покровского Арзамасского уезда Пензенской губернии. Повторяет название покинутого селения, которое связано с православным праздником Покрова Богородицы или церкви этого же названия. Время покупки крестьян – 1760 год.

**ПОКРОВКА** – хутор в Троицком р-не Челяб. обл. (Песчанский с-с). Название русское, дано в честь Покрова Пресвятой Богородицы. Решением Челяб. обл. исполкома от 26. 04. 1966 года хутор Покровка исключён из списков населённых мест.

**ПОКРОВКА 1-Я** – деревня в Бирском р-не Башк. См. Покровка [СТРБ, 2002].

**ПОКРОВКА 2-Я** – деревня в Благоварском р-не Башк. [СТРБ, 2002]. Название русское.

**ПОКРОВО-ОЗЕРКИ** – деревня в Стерлитамакском р-не

Башк. От названия православного церковного праздника и русского слова *озеро* с русским суффиксом -к(-и) [СТРБ, 2002].

**ПОКРОВСКАЯ БОЛЬШАЯ ЯМА** – пещера-колодец в районе родника Кургазак (пр. р. Ай) [Калугин, 1974].

**ПОКРОВСКАЯ МАЛАЯ ЯМА** – пещера-колодец в районе родника Кургазак (пр. р. Ай) [Калугин, 1974].

**ПОКРОВСКИЙ** – район Челяб. обл. 8 января 1935 года Президиум ВЦИК утвердил новую районную сеть Челябинской области, в которую был включён и Покровский район. Передан в состав Свердловской области 15 июня 1942 года. Название района связано с праздником, ежегодно 1 (14) октября отмечаемым Русской Православной Церковью, праздником "Покрова Пресвятой Владычицы Нашей Богородицы и Приснодевы Марии".

**ПОКРОВСКОЕ** – деревня в Бирском р-не Башк. Другое название: Гребени – от названия горы Гребени у города Бирска [СТРБ, 2002].

**ПОКРОВСКОЕ** – деревня в Благовещенском р-не Башк. [СТРБ, 2002]. Название русское.

**ПОКРОВСКОЕ** – село в Миякинском р-не Башк. Другое название: Ерлыково [СТРБ, 2002].

**ПОПОВКА** – деревня в Бирском р-не Башк. От русского антропонима Попов с русским суффиксом ~к (-а) [СТРБ, 2002].

**ПОПОВО** – озеро в южной части Варненского р-на Челяб. обл. в урочище Убушино Займище.

**ПОПОВО** – село в Красноармейском р-не Челяб. обл. (Бродокалмацкий с-с). Название русское. Название населённого пункта связывается с православным сельским священником, именуемым в простонародье попом. Вспомните слова знаменитой сказки великого русского поэта Александра Сергеевича Пушкина: "Пошёл поп по базару посмотреть кой-какого товара..."

**ПОПОВО** – старинная русская деревня в Чебаркульском р-не Челяб. обл. (Варламовский с-с). Поселение основано Попо-

вым в XVIII веке в ведомстве Верхнеуевельской слободы. Названа по фамилии первооснователя. В архивных документах упоминается впервые в 1763 году. И вспоминается изобретатель радио, великий русский учёный Попов.

**ПОТАНИНО** – железнодорожная станция на участке Челябинск – Козырево. Название дано по имени известного русского купца-подрядчика, принимавшего участие в строительстве Сибирской железнодорожной магистрали.

**ПОТАНИНО** – рабочий посёлок городского типа в муниципальном подчинении города Копейска Челяб. обл. К категории рабочих посёлков городского типа отнесён 10 февраля 1988 года.

**ПОТАНИНЫ ГОРЫ** – вершины на западном берегу озера Иртяш южнее Вишнёвых гор (в 10 км к северу от города Кыштыма). Название русское, произошло от уменьшительно-ласкательного имени Потаня, производного от Потап, или от фамилии казака Потанина.

**ПОТАПОВА** – деревня в Кармаскалинском р-не Башк. Другие названия: Грушино, Забельское, Верхнеугличино, Углич, Фомино. От русской фамилии Потапов.


**ПОТАПОВКА** – деревня в Дуванском р-не Башк. От русского антропонима Потапов [СТРБ, 2002].

**ПОТАПОВО** – деревня в Еткульском р-не Челяб. обл. (Печенкинский с-с). Название русское, связывается с именем Потап. Топоним восходит к православному календарному мужскому имени Патапий. Русская Православная Церковь ежегодно 8 (21) декабря отмечает память преподобного Патапия, который является небесным покровителем населённого пункта. Его иконописное изображение должно быть в каждом доме. День 8 (21) декабря отмечается как день именин населённого пункта.

**ПОТАПОВСКИЙ** – пещерный комплекс в Дуванском р-не Башк. на правом берегу реки Юрюзань (ниже по течению д. Потаповка), состоящий из 2-х пещер. Определён как П.К. в 2005 г. (В. И. Юрин).


**ПРЕОБРАЖЕНИЯ ГОРА** – гора 558,3 м в Кизильском р-не

# ПРЕОБРАЖЕНИЕ




Средневековая клирическая апперцепция преобразования  
евангельского Учителя перед Петром, Иаковом и  
Иоанном, спавшими внизу. Направо стоит Илия, а налево  
(без бороды) Моисей. [Морозов, Христос-2, 1926]  
(Из рукописи «Творений Григория Назианзиса»  
№ 512 Парижской национальной библиотеки.)

*Fig. LXV.*




*Fig. LXVI.*




Преображения: солнца 10 января 1514 года и луны 17 марта в Вюртемберге. (Из книги: «Die Wunder Gottes in der Natur» aus den Schriften des erfahrenen und gelehrnten Philosophie; 1744 года, стр. 112.) Вот какими представлялись ашперцепционно солнце и луна нашим предкам! [Морозов, Христос-2, 1926]



*Fig. LXVII.*



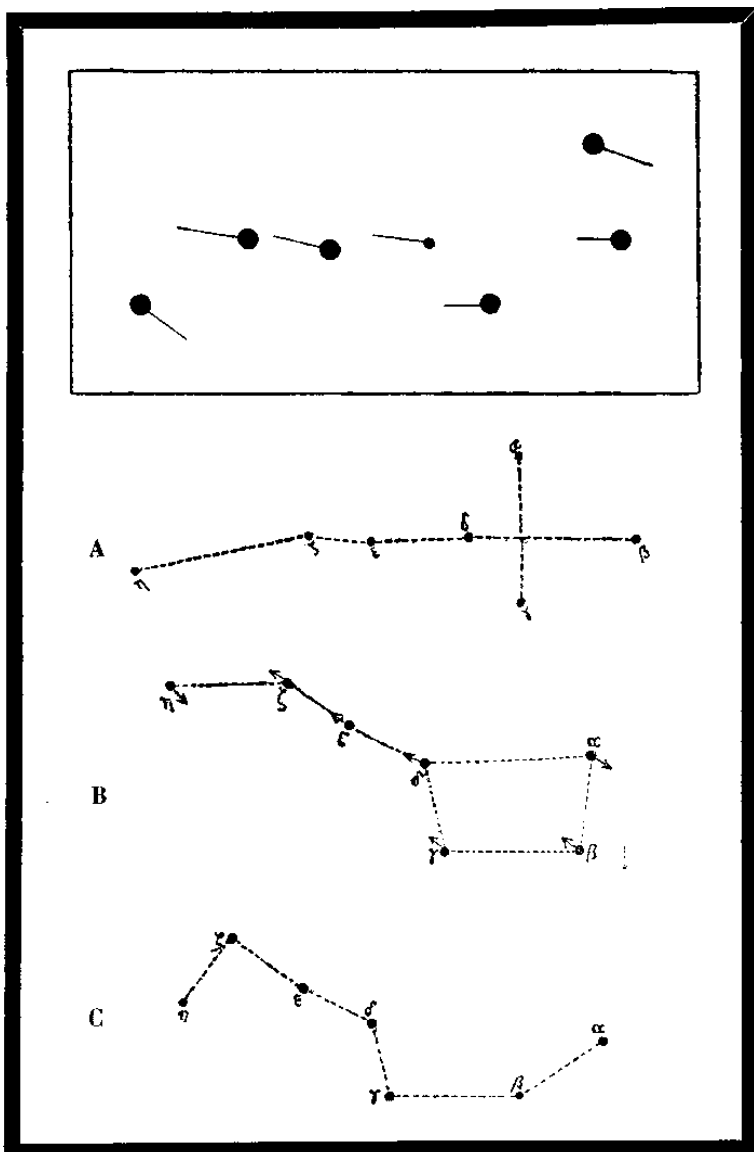
*Fig. LXVIII.*



«В 1521 году 7 января в Вене появились сразу три солнца между 6 и 7 часами, и видели радугу с тремя лунами над нею».

«В 1553 году в Цюрихе видели три солнца сразу со странным окружением и вот как зарисовали их из церкви».

[Морозов, Христос-2, 1926]



Собственные движения звезд Большой Медведицы и изменения ее конфигурации. [Морозов, Христос-2, 1926]

**A** — какой она была за 50000 лет до нашего времени, **B** — теперь, и **C** — через 50 000 лет.

Челяб. обл. в 50 км западнее музея-заповедника «Аркаима». Иное название: Чека, Чика-Гора, гора Познания и Самосовершенствования. Самая высокая гора юга Челяб. обл., самая высокая гора древней арийской «Страны городов» и самая выдающаяся. Название современное, дано паломниками. Обозначена ими как одна из святых гор Аркаима. Считается, что духовные практики на горе Чека, являются высшей ступенью духовного обучения (преобразования) [Волгин, 2009].

**ПРЕОБРАЖЕНКА** – бывш. деревня в Архангельском р-не Башк. [СТРБ, 2002].



## Преображение Господне

**ПРЕОБРАЖЕНКА** – нп. в Благовещенском р-не Башк. [СТРБ, 2002].

**ПРЕОБРАЖЕНКА** – нп. в Иглинском р-не Башк. От назв. церковного праздника [СТРБ, 2002].

**ПРЕОБРАЖЕНКА** – село Бузулукского р-на Оренбургской обл. Родина талантливого русского историка Н. М. Карамзина.

Название русское, православное, связывается с праздником Преображения Господня. Ежегодно Русская Православная Церковь отмечает праздник Преображение Господа Бога и Спаса Нашего Иисуса Христа 6 (19) августа. Этот день является Днём именин данного населённого пункта.

**ПРЕОБРАЖЕНОВКА** – деревня в Стерлитамакском р-не Башк. [СТРБ, 2002].

**ПРЕОБРАЖЕНСКАЯ ГОРА** – вершина в Оренбургской обл. в центре Орской казачьей крепости. Русский составной ороним. Первое слово оронима связывается с православным праздником Преображения Господня. Праздник Преображение Господне ежегодно отмечается Русской Православной Церковью 6 (19) августа. Второе слово оронима является русским орфографическим термином.



**ПРЕОБРАЖЕНСКИЙ** – бывш. посёлок в Архангельском р-не Башк. [СТРБ, 2002].

**ПРЕОБРАЖЕНСКИЙ** – посёлок в Иглинском р-не Башк. [СТРБ, 2002].

**ПРЕОБРАЖЕНСКИЙ МЕДНЫЙ ЗАВОД** – посёлок на реке Урман-Елаир в Зилаирском р-не Башк. [СТРБ, 2002].

**ПРЕОБРАЖЕНСКОЕ** – деревня в Шаранском р-не Башк. [СТРБ, 2002]. Название русское.

**ПРИИСК АННИНСКИЙ** – золотоносное месторождение Соймоновской россыпи на Южном Урале в Кыштымском горном округе, открыт и вступил в эксплуатацию в 1824 году [Шумихин, Волгин, 2007]. АННА – (библейское) «благодать». Женское имя святой, упоминаемой в месяцеслове. Память в РПЦ: Готфская, мц.: 26 марта; праведная, мать Пресвятой Богородицы: 25 июля, 9 сентября, 9 декабря; Новгородская, княгиня, прп.: 10 февраля [ПЦГК, 2001]. Раскладка: ан + на. См. А, ангел,

*ал, готы, Новгород, Богородица, Рода.*

**ПРИИСК ИЗМАЙЛОВСКИЙ** – золотоносное месторождение Южного Урала в долине р. Большой Маук. Разведочные работы проводились по речкам Берёзовка и Рябиновка, впадающих в Большой Маук. Здесь, на Измайловском прииске, разрез прошёл вдоль русла Большого Маука, а содержание золота составляло 24-48 долей [Шумихин, Волгин, 2007].

**ПРИИСК ЛЕОНОВСКИЙ** – золотоносный рудник на речке Хмелёвке в долине р. Малый Маук. Наиболее богатым золотом в бассейне Малого Маука был Леоновский прииск на речке Хмелёвке, впадающей в Малый Маук с правой стороны [Шумихин, Волгин, 2007]. ЛЕОН – мужское имя святого, упоминаемого в месяцеслове; РПЦ отмечает: см. Леонтий Никейский [ПЦГК, 2001].

**ПРИИСК ПЕРВОПАВЛОВСКИЙ** – «9 июля 1797 г. поисковая партия обер-бергауптмана (офицерский чин горного инженера) Евграфа Ильича Мечникова, двигаясь по Большому Ирмелю (приток Миасса), вышла по шлиховым признакам на богатейшую золотую жилу в районе рч. Ташкутарганки. В 1799 г. в том месте был заложен Первопавловский прииск, за первый год его работы добыто всего 5,2 кг золота. С каждым последующим годом добыча увеличивалась нарастающими темпами. На этом прииске было найдено большое количество самородков, в том числе знаменитый «Большой треугольник» [Шумихин, Волгин, 2007].

**ПРИИСК ПЕТРОВСКИЙ** – золотоносное месторождение Южного Урала в нижнем течении р. Большой Маук. В нижнем течении Большого Маука, от впадения в него реки Горькой и до устья, геологические породы относятся исключительно к породам гранитного ряда. Так на Петровском прииске зеленоватосерая хлоритовая порода сменяется розовато-белого цвета кварцитами мелкозернистого строения. Под микроскопом видны отдельные зёрна породы – ортоклаз, кварц и белая слюда (мусковит).

**ПРИИСК ПРОРОКО-ИЛЬИНСКИЙ** – в Челяб. обл., на реке Каменке, в 16 км к ю-з от города Пласта. Иное название:

Жуковская минеральная копь. В давние времена здесь добывали россыпное золото. Под россыпью в известняках плотика обнаружили жилы кварца, содержащие драгоценный минерал – розовый топаз. Найдены замечательные кристаллы горного хрусталя, зелёного турмалина и, самого редкого минерала эвклаза. Название связано с Ильей Пророком, особо почитаемым Русской Православной Церковью.

**ПРИИСК УСПЕНСКИЙ** – золотоносное месторождение Южного Урала в нижнем течении р. Большой Маук. От Петровского прииска вниз по течению находился Успенский золотой прииск, в отвалах которого найден *миаскит* – «порода, похожая на гранит». Окружающие золотой прииск Успенская и Ерёмина горы сложены из грубозернистого миаскита, состоящего из зёрен ортоклаза, серого олеолита и чёрной слюды. Подобный миаскит встречался, как преобладающая порода, в отвалах Вишнёвогорского прииска, который разрабатывался у восточной подошвы Вишнёвых гор. По гребню Вишнёвых гор, на всём их протяжении, обнажаются значительные выходы миаскитовых останцев.

**ПРОТОПОП** – гора в Челяб. обл. на восточной окраине рабочего посёлка Магнитка. Название русское, дано от сравнения. Ороним происходит от устаревшего русского слова *протопоп* – "священник высшего чина".

**ПРОТОПОПОВА** – деревня в Кармаскалинском р-не Башк. (офиц. Верхнеугличино). Другие названия: Грушино, Забельское, Фомино. От русского антропонима Протопопов.

**ПРОХОРА** – мельница Прохора Коновалова у Челябинской казачьей крепости. Ныне деревня Прохорово Сосновского р-на. Его отец Сава Максимов сын, дворцовой крестьянин дер. Чувашевской города Симбирска, со своею семьёю в составе 18 человек записался в казаки Челябинской крепости в 1736 году (РГАДА. Ф. 248, оп. 3, кн.144, л. 79).

**ПРОХОРОВА** – старинная русская деревня в Нязе-Петровском р-не Челяб. обл. Основана в XIX веке углежогом Прохоровым, работным человеком с Нязе-Петровского завода. Название русское.

**ПРОХОРОВО** – старинная русская деревня в Сосновском р-не Челяб. обл. (Долгодеревенский с-с). Возникла в XVIII веке при мельнице Прохора Коновалова на реке Миасс как выселок из Челябинской крепости. Названа по имени первооснователя. Закрепилось имя мельника, чтобы не путали с дер. Коновалова Фёдора Ивановича (из дер. Косачёвой Казанского уезда). Деревня стояла по дороге в Миасскую крепость, с весны 1947 г. на месте её находится оз. Коновалово у северо-восточной окраины Челябинска [Поздеев, 1999]. По материалам III ревизии 1763 г. в деревне Прохоровой числится 53 души мужского пола. В конце XIX века в населённом пункте имела православная часовня, школа, водяная мельница. После Великой Отечественной войны в Прохорово располагалась бригада учебно-опытного хозяйства ЧИМЭСХ.

**ПРОХОРОВО-БАЛАНДИНСКОЕ** – месторождение мрамора в Сосновском р-не Челяб. обл. возле деревень Прохорово и Большое Баландино. От близости к названным населённым пунктам и получило своё название.

**ПРОХОРОВСКИЙ** – хутор в Варненском р-не Челяб. обл. (Аятский с-с). Название русское, дано по фамилии первостроителя, либо от православного имени Прохор, что в переводе с греческого языка означает "Начальник Хора". 4 (17) января отмечается память апостола Прохора в числе всех 70-ти апостолов. 15 (28) января память преподобных Прохора и Гавриила. 10 (23) февраля память преподобного Прохора Печерского. 28 июля (10 августа) память апостола Прохора от 70-ти. Решением Челяб. обл. исполкома от 20. 08. 1968 года хутор Прохоровский исключён из списков населённых мест.

**ПРУД ПОЛИКАРПОВ** – водоём города Миасса Челяб. обл. В Поликарпов Пруд впадает река Атлян. ПОЛИКАРП – (греч.) «многоплодный». Мужское имя святого, упоминаемого в месяцеслове; РПЦ отмечает: Александрийский, мч.: апрель 2; Брянский, игумен: февраль 23; Печерский, архимандрит, в Ближних (Антониевых) пещерах: июль 24; сентябрь 28 (Печер.); Смирнский, еп., сщмч.: 23 февраля [ПЦГК, 2001].

Р

**РАДАШНАЯ** – гора на Южном Урале на левом берегу Большой Арши в 3 км к югу от горы Тороташ. Ороним искаженный. Название русское, происходит от русского диалектного слова *радошный, радошница*.



**Преподобный Сергий Радонежский**

**РАДОНЕЖСКАЯ** – пещера в Саткинском р-не Челяб. обл. на правом берегу р. Ай (ниже по течению д. Алексеевка) в пещерном комплексе «У Черёмухового Острова». Определён как П.К. в 1997 г. (В. И. Юрин).

**РАДОШНАЯ** – гора на Южном Урале на левом берегу Большой Арши в 3 км к югу от горы Тороташ. Название русское, происходит от русского диалектного слова *радошный* – сочетание в одном слове двух слов: *радостный* и *радушный*. *Радошница* – "родительский день", "день поминовения". Для полной расшифровки оронима необходимо сопоставить название горы со старообрядческим священнодействием или с древними языческими верованиями. (Картографическая форма оронима – Радашная. Видимо, кому-то хочется скрыть первоначальный смысл в искажённом слове).

**РАМЕЕВСКИЙ** – посёлок в Брединском р-не Челяб. обл. (Брединский поселковый совет). Решением Челяб. обл. исполкома № 576 от 14. 12. 1982 года посёлок Рамеевский исключён из списков населённых пунктов. Название русское. Образовано



от слова "ромей", обозначающее жителей Римской империи. Исходным могли быть имена Роман (Ромей), что в переводе с греческого означает "Крепкий", или Ромил (тот же самый перевод с греческого – "Крепкий"). Русская Православная Церковь ежегодно отмечает 15 (28) марта память мученика Ромила. 6 (19) память мучеников Ромила и с ним многих других. По иной версии, название восходит к имени "Рама". В 3228 году до н.э. русский жрец Рама (родился в небольшом городе Киеве, что в устье реки Ни) собрал своих сторонников и повел их в религиозно-миссионерский поход на Восток. Минуя столичный Киев и Трою, жрец Рама прошел через Русскую Степь на Кавказ и вышел на земли к югу от Закавказья, основал здесь город Вер и назвал новую страну Ориана (современное название Иран) в честь нашей древнеарктической прародины. Царём новой страны был избран легендарный воевода Митан, тот, в честь побед которого у озера Руса, озеро переименовали в Митаниду (эллины называли Меотида, современное название Азовское море), считают академики, доктора наук и профессора Виктор Михайлович Кандыба и Пётр Михайлович Золин.

**РОДИОНОВКА** – деревня в Стерлибашевском р-не Башк. [СТРБ, 2002].

**РОДИОНОВО** – деревня в Увельском р-не Челяб. обл. (Рождественский с-с). Название русское. Топоним связывается изначально с мужским православным календарным именем Родион, что в переводе с греческого языка прозвучит как "Розовый". 4 (17) января Русская Православная Церковь отмечает Собор 70-ти апостолов, в их числе и апостола Родиона (Иродиона). 10 (23) ноября память апостола от 70-ти Родиона.

**РОДНИК АЛЕКСЕЕВСКИЙ** – памятник природы Южного Урала, крупный источник-родник, питающий реку Ай. Речка Алексеевский Родник впадает в реку Ай с левого берега. Путь: Алексеевский Родник → Ай → Уфа → Белая → Кама → Волга → Каспийское море.

**РОЖДЕСТВЕНКА** – село в Шаранском р-не Башк. От православного церковного праздника [СТРБ, 2002].

**РОЖДЕСТВЕНКА** – старинное русское село в Увельском

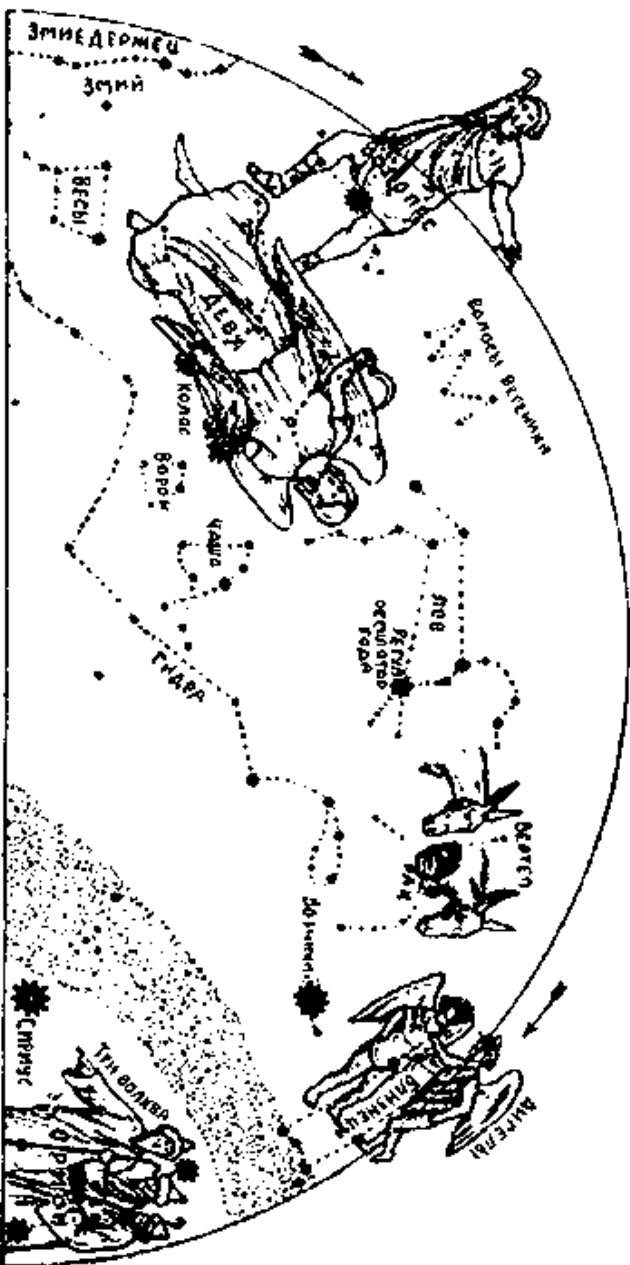
р-не Челяб. обл. Рождественский с-с. Населённый пункт основан в XIX веке. По одной из версий, названо в честь праздника Рождества Христова, отмечаемого Русской Православной Церковью ежегодно 25 декабря (7 января по новому стилю).



## Рождество Иисуса Христа

**РОЖДЕСТВЕНСКАЯ** – деревня в Иглинском р-не Башк. [СТРБ, 2002]. Другое название: Алаторка (СНМ). Есть версия связи топонима с более древними пластами истории наших предков. У славян существовали дочери бога Рода и именовались они "Рожаницы". В незапамятные времена они были Небесными Хозяйками Мира, которые являлись людям в образе двух крупнейших созвездий Медведицы Большой и Медведицы Малой. В древности эти созвездия носили имя Лося. Поэтому, богини Рожаницы предстают иногда в виде Лосихи, а иногда в виде Медведицы. Эти две Хозяйки Мира владели всем подземно-подводным, земным и небесным, воздушным и звёздным мирами (ярусами) видимой и невидимой Вселенной. Рожаницы,

# РОЖДЕНИЕ СОЛНЦА



Вид южной части неба в декабрьское утро часа за два до восхода солнца. Дева выводит за собою на востоке прежде существовавшее в ней солнце. Над Землей вертеп, т.-е. Ясли, около них Херувимы-Близнецы, а направо на западе три волхва (как назывались три звезды пояса Ориона).

[Морозов, Христос-2, 1926]

как им и положено, рожали всё поголовье живых существ: рыб и пернатых, необходимых людям. Они "работали" на благо людей. Суды по всему, старшую из них звали Великая Лада, а младшую Леля. Причём, Рожаницы являются древнейшими божествами судьбы человеческой, которые при рождении человека зажигают на Небе его путеводную звезду, а когда человек умирает, то Рожаницы гасят его звезду, сбрасывают её с Небосвода.

**РОЖДЕСТВЕНСКИЙ** – посёлок в Уфимском р-не Башк. [СТРБ, 2002].

**РОЖДЕСТВЕНСКИЙ** – с-с в Увельском р-не Челяб. обл. Название связано с Рождеством. Православные христиане Южного Урала отмечают несколько праздников Рождества. Русская Православная Церковь отмечает Рождество Спасителя Нашего 25 декабря (7 января). Рождество честнаго славного Пророка, Предтечи и Крестителя Господня отмечается 24 июня (7 июля). Рождество Пресвятой Владычицы Нашей Богородицы и Приснодевы Марии отмечается 8 (21) сентября.



**РОЖДЕСТВЕНСКОЕ** – деревня в Благовещенском р-не Башк. [СТРБ, 2002].

**РОЖДЕСТВЕНСКОЕ** – старинное русское село в Аргаяшском р-не Челяб. обл. Включено в состав села Губернского. По существующей версии, названо в честь праздника Рождества Богородицы, особо отмечаемого Русской Православной Церковью ежегодно 8 (21) сентября.

**РОМАНОВКА** – деревня в Уфимском р-не Башк. Название русское, связывается с фамилией Романова или с династией русских царей Романовых. А может быть, населённый пункт был

наименован "по святцам", то есть в день основания отмечалась память святого Романа? Слово Носорог (РМ=РАМ) по-египетски и халдейски имеет два главных произношения: РИМ и РОМ (или РАИМ), откуда и могла возникнуть легенда, что он был основан не одним человеком, а двумя (Ромулус и Рем) [Морозов, Христос-1, 1926].

**РОМАНОВКА** – нп. в Бирском р-не Башк. [СТРБ, 2002]. Название связывается с православным календарным именем Роман, что в переводе с греческого языка означает "Крепкий". Русская Православная церковь ежегодно 29 января (11 февраля) отмечает память мученика Романа. 3 (16) февраля память благоверного князя Романа Угличского. 2 (15) мая отмечается перенесение мощей благоверных князей русских Бориса и Глеба (русский князь Борис во святом крещении был наречен Романом). 23 мая (5 июня) память благоверного русского князя Романа, Угличского чудотворца.



**РОМАНОВКА** – село в Саткинском р-не Челяб. обл. (Романовский с-с). Название дано русскими жителями Южного Урала. Связывается с православным календарным именем Роман, что в переводе с греческого языка означает "Крепкий". Русская Православная церковь ежегодно 19 июля (1 августа) отмечается память русского благоверного князя Романа Олеговича Рязанского. 24 июля (6 августа) память мучеников благоверных князей Бориса и Глеба (русский князь Борис в святом крещении был наречен Романом). 11 (24) августа память мученика Романа Римского. 1 (14 октября) память преподобного Романа Сладко-

певца. 18 ноября (1 декабря) память мучеников Романа диакона и отрока Варула. 27 ноября (10 декабря) память преподобного Романа.

**РОМАНОВСКИЙ** – хутор в Троицком р-не Челяб. обл. на озере Джаланды. Иное название: хутор Джаланды (не сохранился). См. *Желаны*.

**РУБЛЁВКА** – деревня в Давлекановском р-не Башк. [СТРБ, 2002]. Вспоминается иконописец Андрей Рублёв.

**РУДНИК АНДРЕЕВСКИЙ** – золотой прииск в Миасской долине. Весомый вклад в поиск и добычу золота в Миасской долине внёс замечательный русский металлург и учёный Павел Петрович Аносов. При нём был открыт Андреевский рудник, лежащий отдельно от прочих золотых приисков. Близ речки Тыелги, левого притока Миасса, Аносов отметил сходство горных пород с породами богатых золотом рудников, расположенных в 100 км выше. В 1834 г. обнаружен золотоносный пласт и началась добыча золота. По некоторым архивным источникам в начале 1840-х годов «...в россыпи Верхне-Андреевского рудника рабочие набирали по 20 фунтов и более видимого золота». Из добытых на «Андреевской золотоносной дистанции» 92625 пудов песка извлечено 2 пуда 29 фунтов золота. Попадались куски талькового сланца с вкрапленным в него золотом. Три таких самородка весом 2 фунта 60 золотников, 2 фунта 10 золотников и 1 фунт 42 золотника Аносов отвёз в Санкт-Петербургский музей Горного института.

## С

**САВЕЛЬЕВ** – пещерный комплекс на адм. территории г. Миасса в Челяб. обл. на территории Ильменского заповедника (левый берег ручья), состоящий из двух пещер: Савельевы Гроты Большой и Малый. Определён как П.К. в 2005 г. (В. И. Юрин).

**САВЕЛЬЕВ ГРОТ БОЛЬШОЙ** – пещера на адм. территории г. Миасса в Челяб. обл. на территории Ильменского заповедника (левый берег ручья) в пещерном комплексе Савельев. Определён как П.К. в 2005 г. (В. И. Юрин).

**САВЕЛЬЕВ ГРОТ МАЛЫЙ** – пещера на адм. территории г. Миасса в Челяб. обл. на территории Ильменского заповедника (левый берег ручья) в пещерном комплексе Савельев. Определён как П.К. в 2005 г. (В. И. Юрин).

**САВЕЛЬЕВА МЕЛЬНИЦА** – этнографический памятник XIX – начала XX веков. Находится на реке Большая Караганка в 600 м восточнее горы Лысая на территории музея-заповедника «Аркаим». Сохранились остатки плотины и водосливного канала. Назван по фамилии бывшего владельца [Волгин, 2009].

**САВЕЛЬЕВКА** – нп в Куюргазинском р-не Башк. [СТРБ, 2002]. *Савел* – (библ.) «тяжкий труд». Мужское имя святого, упоминаемого в месяцеслове; РПЦ отмечает: Персиянин, Халкидонский, мч.: июнь 17 [ПЦГК, 2001].

**САВЕЛЬЕВКА** – нп в Хайбуллинском р-не Башк. От русского антропонима Савельев с суфф. ~к (-а) [СТРБ, 2002]. **САВА ХРИСТОС** (т. е. **ОСВЯЩЁННОЕ ВИНО**), род. в 436 г., умер 5 декабря 531 г. Вероятный установитель обряда причащения вином в Восточной церкви [Морозов, Христос-1, 1926].

**САВИНСКИЙ НОВЫЙ** – посёлок города Магнитогорска в Челяб. обл., находится в муниципальной зависимости от Ленинского р-на города Магнитогорска. **САВИН** – (латин.) «сабинец» (народ в Италии) (отмечен переход звуков [в] ↔ [б]). Мужское имя святого, упоминаемого в месяцеслове; РПЦ отмечает: Ермопольский (Египетский), мч.: март 13, 16; Катанский (Сицилийский), еп.: октябрь 15; Кипрский, архиеп.: май 12; Римский, мч.: январь 30 [ПЦГК, 2001].

**САЗАНОВКА** – посёлок в Бакалинском р-не Башк. Название русское. Вероятно, от антропонима Сазанов.

**САМОЙЛОВКА** – деревня в Мелеузовском р-не Башк. От русского антропонима Самойлов с суфф. ~к (-а) [СТРБ, 2002]. *Самуил* – «услышанный Богом» (евр.). Мужское имя святого, упоминаемого в месяцеслове; РПЦ отмечает: Египтянин, Кесарийский (Палестинский), мч.: февраль 16; пророк, судия Израильский: август 20 [ПЦГК, 2001].

**САМОЙЛОВКА** – хутор в Кизильском р-не Челяб. обл. (Богдановский с-с). Название русское. Связывается с фамилией Самойлова. Решением Челяб. обл. исполкома от 26. 04. 1966 года хутор Самойловка исключён из списков населённых мест. Самуил – евр. אֱלֹהִים (НШУ-АЛ) – «Знамя бога», «знамение бога», «слышащий бога» (то же, что и Симеон) [Морозов, Христос-4, 1929].

**САРИНО** – село в Кунашакском р-не Челяб. обл. [Пятков, 2004]. Лексема «сар», на первый взгляд, представляется чужеродной в русском языке. Многие русские слова с данным корнем объясняются этимологами как заимствованные, главным образом, из тюркских языков – например, *сарафан*, *сарай*, *саранча*, *сарыч* и др. Определённая истина в таких этимологических параллелях, безусловно, есть, но только не вся, не полная и не окончательная. Дело в том, что лексема «сар» гораздо более раннего происхождения, чем на земле началась лингвистическая дифференциация языков и выделение из общего праязыка (языка русов), первоначально единого для всех протоэтносов, отдельных языковых групп и семейств [Дёмин В.Н., 2008].

**САРИНСКИЙ** – сельский совет в Кунашакском р-не Челяб. обл. Название произошло от имени селения; образовано по правилам русского языка от основы "сар" + суфф. ~ин + ~ск (-ий). Основу "сар" некоторые исследователи связывают со словом "царь". Имеется версия связи топонима с именем Сарра. Русская Православная Церковь в Субботу сырную чтит память преподобной Сарры. Впрочем, существует ещё версия расшифровки имени Сарра исходя из разбивки "Сар Ра", "Цар Ра", "Царица Ра" (по аналогии русского имяобразования Людмила – "Людям Милая"). Возможно, "жена бога Ра". Бог Ра был древним русским божеством. Вспомните слово "радуга" – "Дуга бога Ра".

**САРЫ** – посёлок в Еткульском р-не Челяб. обл., Еманжельинский с-с. Слово "сары" (в современном татарском – "жёлтый") употреблялось раньше и в значении определения "светлолицый", а в мерянском наречии означало "золотую монету". *Сарынюю* именовали рядовое казачество. Вспомните боевой клич разинцев: "Сарынь на кичку". Вот сколько версий, только какая из них правильная?



**САРЫ** – село в Кунашакском р-не Челяб. обл., Саринский с.с. Согласно концепции Юрия Петухова, с момента появления на планете человека разумно говорящего (50-45 тысячелетий тому назад) на земле существовал единый суперэтнос русов и единый язык русов. Свою родину русы называли Русью изначально. Так продолжалось более 30 тысячелетий. Потом стали появляться иные народы и иные языки. Всем известно, что ближневосточная традиция чтения текстов последних 3-4 тысячелетий (справа налево) породила множество слов-перевёртышей. Одним из таких стало и слово-корень "сур, сар", образованное из "рус, рас" (пример, "Сурия" = "Русия", "шур-ави", афг. = "русский"). В двусложных именах правителей Древнего Востока мы сплошь и рядом встречаем составляющую "сур, сар" в значении "властитель, царь" (Сар-гон, Аш-шурбанипал – Ас-сур-банипал и др.). В дальнейшем наша корневая основа в "ближневосточном" виде попадает в Европу, в её цивилизованные образования-империи – и мы получаем, скажем, в Риме – "це-сар-ь, ке-сар-ь", во Франции поздней – "сир" (король), в Англии "сэр", в России – "царь". Вместе с тем исходная корневая основа "рс-" сохранилась и в первоначальном виде, в частности, в латыни – "rex" (рекс) и в варварских языках – "рек, рик, рех, рее" (Германа-рех, Теодорик, Рее и пр.). Достаточно чётко она просматривается и в древнеиндийском титуле "раджа" = "рача-раца" ("дж" – англицизм). Итак, вторичное, производное значение корневой основы "рс-" этнонима "русy" – "властитель, владыка, царь, император, рекс-король". Первичное и вторичное значения тесно связывает красный цвет – цвет русов и одновременно цвет всех без исключения властвующих особ. Рус = "царь, царствующий, властитель, красный". Первичная этимология этнонима "рус" имеет изначальные естественные корни, вторичная обусловлена историческим процессом. Как мы знаем в дальнейшем именно представители суперэтноса кроманьонцев-бореалов-индоевропейцев, а точнее и короче говоря, русы стали основателями всех европейских и очень многих афро-азиатских княжеских, царских, королевских и императорских династий. И это уже установленный наукой факт.

**САРЫ-ЕЛГА** – деревня в Стерлибашевском р-не Башк. От

назв. реки [СТРБ, 2002]. При раскладке: сары + куль, выявляется арийское наследие. От пуштунского *сары* – «жёлтый» + *елга* – «долина, река в каменистом месте» в иранских названиях [Поздеев, 2008].

**САРЫ-ЕЛГА** – река, левый приток р. Сухой Карламан в Кармаскалинском р-не Башк. [СТРБ, 2002]. Путь: Сары-Елга → Сухой Карламан. Путь искажения первоосновы: жилка → жилга → желга → елга.

**САРЫ-ЕЛГА** – река, левый приток р. Сюнь (пр. р. Белая) в Илишевском р-не Башк., возле села Ябалак [СТРБ, 2002]. Путь: Сары-Елга → Сюнь. Топонимический ряд: *Большой Сарыбалык, Курусарагат, Малый Сарыбалык, Сарабалык, Сара-Балык, Саррага, Сарагы, Саракташ, Саракундус, Саракундустау, Саралы, Саралы-Тамак, Сарастан, Сара-Стан, Саратур, Сараитыбаи, Сар-Балык, Сарбия, Сар-Бия, Сарва, Саргазинский, Саргазы, Саргайды, Саргина, Сарино, Саринский, Сарлыбай, Сарс, Сартабан, Сартан, Сартасова, Сартынбай, Саруа, Саршиды, Сары, Сарыбалык, Сары-Балык, Сарыбия, Сары-Бия, Сары-Бия-Тау, Сары-Бия-Урман, Сары-Вакиш, Сарыгул, Сары-Елга, Сары-Камыш, Сарыкле, Сарыкуль, Сары-Куль, Сарыкульмяк, Сары-Кульмяк, Сарыкульская, Сарыкундуз, Сары-Кундуз, Сарыс, Сарысаз, Сары-Саз, Сары-Сай, Сары-Тюбе, Сарыш, Сарыяк, Сератур, Силитуртау, Силитур-Тау, Сиратур, Соран, Сорва, Сорвиха, Сыростан, Сыростанская, Тайсара, Чара, Чара-балык, Чары-салык.*

**САРЫ-ЕЛГА** – река, правый приток Куюргазы в Куюргазинском р-не Башк., возле деревни Тюканово [СТРБ, 2002]. Путь: Сары-Елга → Куюргаза.

**САТАНИХА** – село в Бирском р-не Башк. Другое название: Емашево, Емашевка – от названия реки Емашевка – приток Бирри [СТРБ, 2002].

**САФОНОВКА** – село в Дуванском р-не Башк. От русского антропонима Сафонов с русским суфф. ~к (-а) [СТРБ, 2002].

**САФОНОВО** – деревня в Красноармейском р-не (Шумовский с-с) Челяб. обл. на берегу р. Миасс. Возникла восточнее села Миасского в XVIII веке. Старинная русская деревня в ар-

живных документах упоминается в ведомстве Миасской крепости. По переписи 1795 г. в 9 дворах жило 57 душ. Названа по фамилии первостроителя. Иван Иванов сын Сафонов с отцом и братом Митрофаном, дворцовые крестьяне города Верхотурья Невьянской слободы записались в казаки в Чумлякской слободе (РГАДА. Ф. 248, оп. 3, кн. 144, л. 843 об) [Поздеев, 1999].

**САФРОНОВСКИЙ** – посёлок в Верхнеуральском р-не Челябин. обл. Форштадтский с-с. Топоним происходит от крестьянского имени Сафрон.

**САШИНО** – деревня в Фёдоровском р-не Башк. От русского антропонима Саша с башкир. афф. -ын(-о). Другое название: Дурасово [СТРБ, 2002].

**СВ. МАРИИ (Келья)** – пещера в Саткинском р-не Челябин. обл. на правом берегу р. Улуир (0,5 км выше по течению П.К. Улуирский I) в пещерном комплексе Улуирский II. Определён как П.К. в 1997 г. (В. И. Юрин).

**СВЕТ** – посёлок Кацбахского сельсовета Кизильского р-на Челябин. обл. Расположен в восточной части района на реке Сухая, левом притоке реки Зингейка. Название получил по имени сельскохозяйственной коммуны с 1921 года. Расстояние до районного центра, посёлка Кизильский 90 км. В направлении З-Ю-З от посёлка открыты неукреплённое поселение эпохи бронзы и более поздний погребальный комплекс с гантелевидными курганами и валообразными грунтовыми сооружениями [Волгин, 2009]. Обоожествление Света присуще всем народам. Обычно всех духов делят на Светлых и Тёмных. Светлые Силы служат Свету, а Тёмные Силы служат всякой Нечисти. У наших предков был бог Световид (Святовид). По свидетельству древних, в богатом Архонском храме стоял огромный идол Световида, выше человеческого роста, с четырьмя боролатыми головами на отдельных шеях, обращенными в четыре разные стороны. В правой руке у Световита был турий рог. В храме хранились, принадлежавшие Световиту седло и огромный меч. У славян, как и у прочих арийских народов, с верховным божеством неба связывались представления ожесточенной борьбы с демонами. Время зимнего поворота Солнца, предвещающее грядущее тор-

жество Святoviда над нечистой силою, получило название "Святok", а весенний праздник пробуждения природы, начало торжества Световида, появление молниеносных облаков и дождевых ливней связано с названием Светлой или Святой Недели.

**СВИРИДИХА** – отдельная гора Южного Урала на хребте Уреньга. Название образовано от русского личного имени Свирид, разговорной формы от Спиридон, при помощи суффикса *-иха*. Русская Православная Церковь ежегодно 30 августа (12 сентября) чтит память православного сербского святителя Спиридона, архиепископа Сербской Православной Церкви. 31 октября (13 ноября) отмечается память преподобных Спиридона и Никодима, просфорников Печерских. 12 (25) декабря отмечается память святителя Спиридона, епископа Тримифунтского, чудотворца.

**СВЯТОДУХОВО** – посёлок в Брединском р-не Челяб. обл. (Боровской с-с). Название русское, связано с празднованием Дня Святого Духа (в 1996 году День Святого Духа приходился на 21 мая (3 июня по новому стилю); в 1997 году День Святого Духа отмечался 16 июня). День Святого Духа ежегодно отмечают все православные жители Южноуральского края, в том числе и православные башкиры, и православные татары, и православные нагайбаки, и православные калмыки, и православные чуваша, и т.д. Святой Дух входит в триединство Живоначальной Троицы: Отца и Сына и Святого Духа. Это триединство мы знаменуем, складывая три пальца при осенении себя Крестным Знамением. Решением Челяб. обл. исполкома от 26. 04. 1966 года посёлок Святодухово исключён из списков населённых мест.



**СВЯТОЙ КЛЮЧ** – речка в Учалинском р-не Башк., возле

деревни Тунгатар [СТРБ, 2002].

**СЕВАСТЬЯНОВО** – старинное казачье село в Красноармейском р-не Челяб. обл. (Березовский с-с). Поселение основано в XVIII веке атаманом Исетского казачьего войска Севастьяновым, имевшим здесь заимку. Первоначально топоним образован от православного календарного имени Севастьян, что в переводе с греческого означает "Досточтимый". Русская Православная Церковь ежегодно 26 февраля (10 марта) отмечает память преподобного мученика Севастьяна Пошехонского. 20 марта (2 апреля) память мученика Севастьяна. 23 мая (5 июня) отмечается Собор Пошехонских чудотворцев, в их числе и преподобный Севастьян Чудотворец Пошехонский. 18 (31) декабря память мучеников Севастьяна и дружины его. 18 (31) декабря память преподобного Севастьяна Сохотского, Пошехонского.

**СЕВОСТЬЯНОВА** – заимка атамана Исетских казаков Ивана Севостьянова, ныне село Красноармейского р-на Чел. обл. 13 августа 1769 г. Пётр Паллас вечером «прибыл на хутор прежде бывшего Исетских казаков атамана, который по имени его прозван Севостьянова заимка...» (П. С. Паллас «Путешествие по Российским провинциям». С-Пб. 1786 г.).

**СЕВОСТЬЯНОВО** – село Красноармейского р-на Чел. обл. 13 августа 1769 г. П.С.Паллас вечером «прибыл на хутор прежде бывшего Исетских казаков атамана, который по имени его прозван Севостьянова заимка...». В 1742 г. 2 (13) июня вышло решение «о учинении Челябинской крепости атаману Ивану Севастьянову оклада... и об отводе земли против протчих вдвое...» (Оренбург. ГАОО. Ф. 2, оп. 1, дело 15, л. 48 об). Его сын Иван был атаманом в Еткуле и имел хутор на р.Чумляк. В 1800 г. Село Ханжино основали атаманы Исетского казачьего войска отец и сын Ханжины восточнее г. Копейска. Дер. Трифоново, или Атамановка, выросла из заимки атамана Челябинской крепости и и.о. атамана Исетского казачьего войска Ивана Севостьянова после снятия Петра Ивлева и до приезда майора Алексея Ханжина. (Материалы по историко-статистическому описанию ОКВ, вып. VII, 1907. Оренбург.1907) [Поздеев, 1999].

**СЕЛИВАНОВКА** – село в Абзелиловском р-не Башк. От

русского антропонима Селиванов с суфф. ~к (-а) [СТРБ, 2002].

**СЕМЁНА-МАКАРОВА** – нп. в Альшеевском р-не Башк. Другое название: Макаровка [СТРБ, 2002]. Название связывается с именем основателя Семёна Макарова. СИМЕОН – «подслушник» שְׂמֹנִי (ШМЭЙ) – «внемлющий, подслушивающий» и שְׂמֹנִי [Морозов, Христос-1, 1926].

**СЕМЕНКИНО** – бывш. деревня в Бураевском р-не Башк. [СТРБ, 2002]. Сопоставляется с индоевропейским корнем \*sem – «один», «образующий единицу», «одинаковый» (древнеиндийское same – «ровный», «одинаковый»). Название русское, связывается либо с фамилией Семёнова, либо с обрусевшим именем основателя Семёна. Первоначально восходит к имени Симон или Симеон. Русская Православная Церковь ежегодно 3 (16) февраля отмечает память праведных Симеона Богоприимца и Анны Пророчицы; 3 (16) февраля память святителя Симеона, епископа Полоцкого, епископа Тверского.

**СЕМЁНКИНО** – деревня в Аургазинском р-не Башк. [СТРБ, 2002]. Название русское, связывается либо с фамилией Семёнова, либо с обрусевшим именем основателя Семёна. Первоначально восходит к библейскому имени *Симеон* – «слышающий». От שְׂמֹנִי-אֵוֶן (ШМЭ-АУН), где ШМЕ значит слух, слава, а АУН – «сила», а также и «город Он», по-египетски «город Солнца» – Гелиополис; на восточном берегу Нила. С обычной точки зрения непонятно только, как у еврея был брат грек [Морозов, Христос-1, 1926].

**СЕМЁНКИНО** – деревня в Калтасинском р-не Башк. От антропонима Семён [СТРБ, 2002]. Сопоставляется с индоевропейским корнем \*sem – «один», «образующий единицу», «одинаковый» (древнеиндийское same – «ровный», «одинаковый»). Название русское, связывается либо с фамилией Семёнова, либо с обрусевшим именем основателя Семёна. Первоначально восходит к имени Симон или Симеон. Русская Православная Церковь ежегодно отмечает 6 (19) июля память святителя Симеона. 17 (30) апреля память православного священномученика Симеона, епископа Персидского (ныне Иран) [Пятков, 2006]. Симеон, епископ Персидский, умер 17 апреля 340 г. [Морозов, Хри-

стос-1, 1926].

**СЕМЁНОВКА** – деревня в Октябрьском р-не Челяб. обл. (Октябрьский с-с). Название русское, связывается либо с фамилией Семёнова, либо с обрусевшим именем основателя Семёна. Первоначально восходит к имени Симон или Симеон. Русская Православная Церковь отмечает 18 (31) мая память мученика Симеона. 26 января (8 февраля) память преподобного Симеона Ветхого. 13 (26) февраля Русская Православная Церковь, совместно с Сербской Православной Церковью отмечают память преподобного Стефана, в иночестве Симеона, царя Сербского, мроточивого. 12 (25) марта память преподобного Симеона Нового Богослова. 5 (18) апреля память преподобного Симеона. 24 мая (6 июня) память преподобного Симеона Столпника на Дивной горе. 1 (14) сентября память преподобного Симеона Столпника и матери его [Пятков, 2006]. Симеон Столпник Дивногорец (Антиохийский), умер 24 мая 596 г. [Морозов, Христос-1, 1926].

**СЕМЁНОВКА** – нп. в Мелеузовском р-не Башк. [СТРБ, 2002]. Название русское, связывается либо с фамилией Семёнова, либо с обрусевшим именем основателя Семёна. Первоначально восходит к имени Симон или Симеон. Русская Православная Церковь ежегодно отмечает 12 (25) сентября перенесение мощей праведного Симеона Верхотурского. 18 (31) декабря память праведного Симеона Верхотурского. 21 июля (3 августа) память преподобного блаженного Семена, Христа ради юродивого, и Ивана, спостника его. Добавим к этому и апостола Симона Зилота, память которого чтит Русская Православная Церковь 10 (23) мая, отмечая в этот же день память святителя Симона, епископа Владимирского и Суздальского, в Киеве. 23 июня (6 июля) Собор Владимирских святых, в их числе отмечают и святителя Симона, епископа Владимирского. 12 (25) июля память преподобного Симона Воломского.

**СЕМЁНОВКА** – нп. в Чишминском р-не Башк. От антропонима Семёнов с суфф. ~к (-а) [СТРБ, 2002]. Название русское, связывается либо с фамилией Семёнова, либо с обрусевшим именем основателя Семёна. Первоначально восходит к имени Симон или Симеон. Русская Православная Церковь ежегодно

отмечает память 28 сентября (11 октября) память святителя Симона. Сима, умер при Сапоре 10 ноября 341 г. [Морозов, Христос-1, 1926].

**СЕМЁНОВСКОЕ** – село в Баймакском р-не Башк. От русского антропонима Семёнов с суфф. -ск(-ое) [СТРБ, 2002]. Название русское, связывается либо с фамилией Семёнова, либо с обрусевшим именем основателя Семёна. Первоначально восходит к имени *Симон* или *Симеон*. Русская Православная Церковь ежегодно отмечает 24 ноября (7 декабря) память преподобного Симона Сойгинского.

**СЕМЁНО-МАКАРОВО** – село в Ермакеевском р-не Башк. [СТРБ, 2002]. Симеон Постник Константинопольский, умер 2 сентября 595 г. [Морозов, Христос-1, 1926].

**СЕМЁНО-ПЕТРОВСКОЕ** – село в Кугарчинском р-не Башк. [СТРБ, 2002]. Симон (ܣܝܡܘܢ = ШМЕУН) – значит «его слушатель». Симеон Столпник из Киликии, умер 1 сентября 459 г. [Морозов, Христос-1, 1926].

**СЕРАФИМОВКА** – село в Туймазинском р-не Башк. [СТРБ, 2002]. Серафим – «пламенный» (евр.). Мужское имя святого, упоминаемого в месяцеслове; РПЦ отмечает: Саровский, прп.: январь 2; июль 19; (Чичагов), митрополит, сщмч.; ноябрь 28; в воскр. после 25 января (новомуч.) [ПЦГК, 2001].

**СЕРАФИМОВСКИЙ** – рабочий посёлок в Туймазинском р-не Башк. Основан в 1952 году.

**СЕРГЕЕВКА** – нп. в Бижбулякском р-не Башк. [СТРБ, 2002]. Название связывается с латинским именем Сергей или русским православным именем Сергей. Русская Православная Церковь ежегодно 31 января (13 февраля) отмечает память священномученика Сергия.

**СЕРГЕЕВКА** – нп. в Благовещенском р-не Башк. [СТРБ, 2002]. Название связывается с латинским именем Сергей или русским православным именем Сергей. Русская Православная Церковь ежегодно отмечает 31 июля (13 августа) память священномученика Вениамина, митрополита Петроградского и Гдовского, и иже с ним убиенных священномученика архимандритов



рита Сергия и мучеников Юрия и Ивана.

**СЕРГЕЕВКА** – нп. в Буздякском р-не Башк. [СТРБ, 2002]. Название связывается с латинским именем Сергий или русским православным именем Сергей. Русская Православная Церковь ежегодно отмечает 14 (27) января память преподобного Сергия.

**СЕРГЕЕВКА** – нп. в Дюртюлинском р-не Башк. [СТРБ, 2002]. Название связывается с латинским именем Сергий или русским православным именем Сергей. Русская Православная Церковь ежегодно отмечает 20 марта (2 апреля) память преподобного Сергия и прочих, во обители святого Саввы убиенных.

**СЕРГЕЕВКА** – нп. в Мелеузовском р-не Башк. [СТРБ, 2002]. Название связывается с латинским именем Сергий или русским православным именем Сергей. Русская Православная Церковь ежегодно отмечает 19 мая (1 июня) память преподобного Сергия Шухтомского.

**СЕРГЕЕВКА** – нп. в Миякинском р-не Башк. [СТРБ, 2002]. Название связывается с латинским именем Сергий или русским православным именем Сергей. Русская Православная Церковь ежегодно отмечает 23 июня (6 июля) Собор Владимирских святых и с ними память преподобного Сергия.

**СЕРГЕЕВКА** – нп. в Стерлибашевском р-не Башк. [СТРБ, 2002]. Название связывается с латинским именем Сергий или русским православным именем Сергей. Русская Православная Церковь ежегодно отмечает 28 июня (11 июля) память преподобных Сергия и Германа, Валаамских чудотворцев.

**СЕРГЕЕВКА** – нп. в Уфимском р-не Башк. [СТРБ, 2002]. Название связывается с латинским именем Сергий или русским православным именем Сергей. Русская Православная Церковь ежегодно 5 (18) июля отмечается обретение честных мощей преподобного Сергия, игумена Радонежского.

**СЕРГЕЕВКА** – нп. в Федоровском р-не Башк. От русского антропонима Сергеев с суфф. -к(-о) [СТРБ, 2002]. Название связывается с латинским именем Сергий или русским православным именем Сергей. Русская Православная Церковь ежегодно 11 (24) сентября отмечается перенесение мощей препо-

добных Сергия и Германа, Валаамских чудотворцев.

**СЕРГЕЕВКА** – село в Кармаскалинском р-не Башк. Другие названия: Никольское, Николаевка, Аксаково, Рыбная Слобода [СТРБ, 2002]. Название связывается с латинским именем Сергий или русским православным именем Сергей. Русская Православная Церковь ежегодно отмечает 25 сентября (8 октября) представление преподобного Сергия, игумена Радонежского, всея Руси чудотворца.

**СЕРГЕЕВСКИЙ** – посёлок в Чишминском р-не Башк. (Сб. ст. св. Уфимском губ.). Другое название: Бекетово [СТРБ, 2002]. Название связывается с латинским именем Сергий или русским православным именем Сергей. Русская Православная Церковь ежегодно отмечает 28 сентября (11 октября) память преподобного схимонаха Кирилла и схимонахини Марии (родителей преподобного Сергия Радонежского).

**СЕРГИЕВСК** – старинное русское поселение, основанное в 1708 году самарскими казаками на реке Сок в урочище Казачий Холм как укрепление Сергиевское. Название связывается с латинским именем Сергий или русским православным именем Сергей. Русская Православная Церковь ежегодно отмечает 7 (20) октября память мученика Сергия.

**СЕРГИЕВСКИЙ** – посёлок в Белебеевском р-не Башк. [СТРБ, 2002]. Название связывается с латинским именем Сергий или русским православным именем Сергей. Русская Православная Церковь ежегодно отмечает 7 (20) октября память преподобного Сергия Послушливого, Печерского.

**СЕРГИЕВСКИЙ** – посёлок в Куюргазинском р-не Башк. [СТРБ, 2002]. Название связывается с латинским именем Сергий или русским православным именем Сергей. Русская Православная Церковь ежегодно отмечает 7 (20) октября память преподобного Сергия Вологодского (Нуромского).

**СЕРЕБРЫ** – железнодорожная станция на территории города Карабаша в Челяб. обл. [Шувалов, 1982]. Название дано по озеру Серебры.

**СЕРЕБРЫ** – озеро, гидрологический памятник природы

Южного Урала; находится в Челябинской обл., на окраине Карабаша [Шувалов, 1982]. Глубина достигает 4 м. Проточное. Название русское, дано по протекающей через него речке Серебрянке [Пятков, 2004]. Как считает Николай Иванович Шувалов, озеро образовалось на месте бывшего рудника. Называется по речке Серебрянке (левый приток Сак-Елги, бассейн Миасса), протекающей через это озеро.

**СЕРЕБРЯНКА** – речка, левый приток реки Сак-Елги, бассейн Миасса [Шувалов, 1982]. Путь: Серебрянка → Сак-Елга.

**СЕРЕБРЯНКА** – речка, левый приток реки Чусовой, бассейн реки Камы [Шувалов, 1982]. Путь: Серебрянка → Чусовая. Серебро у древних индоевропейцев было атрибутом жрецов.

**СЕРЕБРЯНКА** – речка, правый приток реки Вязовки [Шувалов, 1982]. Путь: Серебрянка → Вязовка. \**Hark* – индоевропейское название "серебра". В германских, балтийских и славянских языках индоевропейское слово для серебра заменяется другим названием, находящим параллели в широком ареале средиземноморских языков: готское *silubr*, древнеанглийское *seolfor* (англ. *Silver*), древне-верхненемецкое *sil(a)bar* (немецкое *Silber*), прусское *sirablan* (винит. падеж), латышское *sidrabs, sudarbs*, литовское *sidābras*, старославянское *sĭrebro, surebro* – «серебро». Германо-балто-славянское слово для может быть сопоставлено с баскским *zillar, zirar, zidar*, арабским *sarīf*, хауса *azurfa* – «серебро», лидийским  $\Sigma\acute{\iota}\beta\rho\alpha\nu\epsilon\lambda$   $\alpha\rho\upsilon\rho\rho\acute{\epsilon}\omega$   $\rho\omicron\tau\alpha\acute{\iota}\omega$  – «в серебряной реке». Замена первичного индоевропейского слова для серебра в герmano-балто-славянском должна указывать на древние связи носителей этой группы индоевропейских диалектов [Гамкрелидзе, 1984].

**СЕРЁГИНА ЯМА** – заводь на р. Уфа. Дойдя до высокой гряды, река поворачивает на север и так течёт до Серёгиной ямы. Но высокий кряж, поросший сосновым лесом, преграждает реке путь, и Уфа поворачивает почти на 180° – начинается длинный Маскаринский плёс. Здесь, на левом берегу, километрах в двух ниже Серёгиной ямы, – удобное место для стоянки: всегда есть дрова. На противоположном берегу, там, где кончается гряда, из оврага вытекает ручей с чистой водой. Кончается

Маскаринский плёс бурным перекатом, за ним ещё перекаат, а затем река упирается в скалу из песчаника. Здесь, на повороте реки, очень глубоко – это Позднышева яма [Калугин, 1974].

**СИЛАНТЬЕВО** – село в Бирском р-не Башк. От русского антропонима Силантьев с оконч. -о [СТРБ, 2002]. *Сила* – (латин.) «молчание», «покой». Мужское имя святого, упоминаемого в месяцеслове; РПЦ отмечает: апостол от 70-ти, еп. Коринфский, сподвижник ап. Павла: январь 4 (70 ап.); июль 30; Готфский, мч.: март 26 [ПЦГК, 2001]. *Силан* – мужское имя святого, упоминаемого в месяцеслове; РПЦ отмечает: Галльский, мч.: июнь 4 [ПЦГК, 2001]. СИЛУАН – (латин.) «лесной». Мужское имя святого, упоминаемого в месяцеслове; РПЦ отмечает: апостол от 70-ти, еп. Солунский (Фессалоникийский), сщмч.: январь 4 (70 ап.); июль 30; Афонский, прп.: сентябрь 11; Печерский, схимонах, в Дальних (Феодосиевых) пещерах: июнь 10; июль 10; август 28 (Печер.); Писидийский, мч.: июль 10 [ПЦГК, 2001].

**СКАЛЫ МИТЬКИНЫ** – гора Южного Урала на административной территории города Златоуста в Челяб. обл. Составной русский ороним. Второе слово в названии горы связывается с уменьшительно-ласкательным календарным православным именем, производное от имени Дмитрий.

**СКИТ АГАРДЯШСКИЙ** – на адм. территории г. Карабаш в Челяб. обл. на огромном мысу озера Большой Агардяш в 2005 г. обнаружены и первично обследованы остатки, существовавшего почти до середины XX века, небольшого старообрядческого скита, на территории которого, в его береговой части, расположено 6 пещерных объектов (гроты, скальные навесы), в т.ч. – два с искусственными пристройками по форме напоминающими кельи [Юрин, 2005]. Гроты и скальные навесы находятся в северо-восточной части мыса, в небольших скалах северного склона увала и образуют целый пещерный комплекс, названный участниками экспедиции – Агардяшским.

**СКИФСКИЙ ПУТЬ** – дорога из Азии в Европу. Проходила через Южный Урал. Имела множество ветвей.

**СЛАВА** – посёлок в Красноармейском р-не Челяб. обл. (Ла-

зурненский с-с). Основан южноуральский посёлок в 1928 году. Вполне возможно, населённый пункт получил своё название в память о русском боевом крейсере "Слава". В монографии "История Русов" первичная этимология самоназвания суперэтноса кроманьонцы-бореалы-индоевропейцы определена Юрием Петуховым предельно чётко (для всех приемлемых огласовок корневой основы "рс-" – "рус, рас, рос-рош"): Рус = "светлый, хороший, красивый, свой"; Русы = "светлые, хорошие, красивые, свои". Все прочие самоназвания в большинстве случаев представляют из себя эпитеты, пример: "арии-ярии" – "ярые, жизнестойкие" или "словени-славяне" – "наделённые словом, славные". И всё же, от чего пошли славяне? Споры от чего пошли "славяне", от "слова" или от "славы", выглядят достаточно непрофессионально, ведь для любого исследователя, знакомого с азами языковедения, ясно, что "слава" без "слова" невозможна, ибо "про-слав-ление" идёт при посредстве "о-слов-ления, прослов-ления" – эти два слова-понятия связаны воедино, а изначально представляют собой одно целое. Славяне – владеющие словом. Так называли представителей суперэтноса русов в отличие от хомопитеков (*Homopithecus*) и хомоантропов (*Homoantropus*), которые ещё не могли владеть словом, то есть, были немые, безъязыки. В дуализме противоположность славянам (владеющим словом) были немцы (немые, безъязыкие, не владеющие словом). Подобный дуализм существовал на протяжении десятков тысячелетий до н.э., и никакого отношения не имеет к современным "дойче" и древним "германцам".

**СЛОБОДА АЛЕКСАНДРОВСКАЯ** – русский населённый пункт, существовавший в 1700 году на месте будущей Челябинской крепости. Впервые упоминается в «Историко-статистическом очерке Оренбургского казачьего войска» изданном в 1891 году казачьим историком Ф. М. Стариковым (1842-1911).

**СОПКА АЛЕКСАНДРОВСКАЯ** – отдельная скалистая гора высотой 845 м. в Челяб. обл. на территории города Златоуста, который назван в честь святого Златоуста, почитаемого Русской Православной Церковью. До этого называлась Сторожевой Сопкой. Новое название своё вершина получила после восхож-

дения на неё 7 июня 1837 года Наследника Русского Престола великого князя Александра Николаевича – первого Августейшего Атамана всех казачьих войск России (будущего царя Александра II Освободителя), посетившего Южноуральский край в 1837 году, объезжая Оренбургское, затем Уральское и Донское казачьи войска. В тот момент Августейший атаман был в чине генерал-майора. Путешествуя по Российской империи Александр Николаевич объехал 30 губерний. В поездке его сопровождали русский поэт В. А. Жуковский (1783-1852), историк и статистик К. И. Арсеньев (1789-1865), лейб-медик И. В. Енохин (1791-1863) и многие другие известные личности русской истории.

**СОПКИ БОРИСОВСКИЕ** – геологический памятник природы Челяб. обл. Ширина до 1,5 км. Протяжённость по меридиану 6 км. Высота от уровня реки Каменки, обтекающей Борисовские сопки с запада, доходит до 60 м. Это кладовые минералов, и очень интересный геоморфологический объект, выделяющийся на фоне лесостепного ландшафта. В наличии имеется три горы, покрытые лесом, с красивыми скалами близ вершин, которые именуются шиханами. Одной из достопримечательностей Борисовских сопок является Мельниковская копь глубиной 100 и шириной несколько сот метров, открытая инженером Мельниковым.



**СПАСС-БАРСУКИ** – деревня в Альшеевском р-не Башк. От назв. церковного праздника спас и прозвища Барсуки [СТРБ, 2002].

**СПАССК** – деревня в Иглинском р-не Башк. От назв. церковного праздника в честь праздника иконы Спаса Нерукотворного, особо отмечаемого Русской Православной Церковью. [СТРБ, 2002].

**СПАССКАЯ** – деревня в бывшем Уфимском уезде Уфимском губ. Другое название: Монастырские Дуваней [СТРБ, 2002].

**СПАССКИЙ** – с-с в Верхнеуральском р-не Челяб. обл. Название русское, дано в честь праздника иконы Спаса Нерукотворного, особо отмечаемого Русской Православной Церковью.



**СПАССКИЙ** – старинный казачий посёлок в Верхнеуральском р-не Челяб. обл., Спасский с-с. Населённый пункт основан в 1743 году как редут Спасский. Возможно, название связано с иконой "Спаса Нерукотворного". Возможно, населённый пункт название своё получил оттого, что был назначен к застройке в день, который Русская Православная Церковь отмечает как день Спаса Преображения. Русский православный топоним.

**СПАССКОЕ** – деревня в Стерлитамакском р-не Башк. [СТРБ, 2002].

**СПАССКОЕ** – село в Саракташском р-не Оренбургской области. В селе Спасском жил и учился Герой Советского Союза И. Т. Юркин (1923-1943). В то время в 20 лет становились Героями, защищая свою любимую страну от "Коричневой Чумы". Русский православный топоним. Название населённому пункту произошло от имени Спасителя – Спаса. Напомним и о том, что ежегодно 6 (19) августа Русская Православная Церковь отмечает "Спас Яблочный". А вот 16 (29) августа отмечается "Третий

Спас".

**СТАРАЯ АЛЕКСАНДРОВКА** – посёлок в Орджоникидзевском р-не города Уфы [СТРБ, 2002].

**СТАРАЯ ВАСИЛЬЕВКА** – село в Альшеевском р-не Башк. [СТРБ, 2002]. Вариант названия Старый Василий.

**СТАРАЯ МИХАЙЛОВКА** – нп. в Иглинском р-не Башк. [СТРБ, 2002]. От русского антропонима Михайлов.

**СТАРАЯ МИХАЙЛОВКА** – нп. в Куюргазинском р-не Башк. [СТРБ, 2002].

**СТАРАЯ ХАРЛАНОВА** – посёлок в Нязе-Петровском р-не Челяб. обл. Из списка населённых мест посёлок Старая Харланова исключён 08. 09. 1970 года согласно решения Челябинского облисполкома.

**СТАРО-АЛЕКСЕЕВКА** – деревня в Кармаскалинском р-не Башк. [СТРБ, 2002].

**СТАРО-АНДРЕЕВСКИЙ** – золотой прииск. 1936 год ознаменовался находкой большого количества крупных самородков на Старо-Андреевском прииске. Бригада старателей А. Ф. Сурова в одной из заброшенных шахт нашла целое гнездо самородков. К. З. Абдрахимов, бывший в то время главным геологом треста «Миассзолото», так описывает это событие: «Утром показалась та самая проводниковая жила, что встретила в верхнем штреке. В ней блестели золотые крупинки. А через несколько часов нашли небольшой самородок. Тут и пошло! За каких-нибудь полчаса попались ещё три самородка в два килограмма, килограмм с четвертью и около килограмма. За день вместе с мелочью набрали более пяти с половиной килограмм... Когда мы приступили ко второй выборке, я почувствовал под рукой большую глыбу. Попробовал выворотить её кайлом – не поддаётся. Взял лом и ломом выворотил огромный самородок». (Правда. 1936. 10 февраля). Эта «ягодка» весила 14 килограмм 370 грамм. Самородок был назван «Большой Тыелгинский». Вслед за ним был извлечён «Малый Тыелгинский» самородок весом 9,339 килограмма. А всего за три дня выборки были найдены самородки общим весом более 40 килограмм.



**СТАРО-АНДРЕЕВСКИЙ** – участок Тыелгинского золотого коренного месторождения на Южном Урале.

**СТАРО-АФНАСЬЕВКА** – посёлок в Бакалинском р-не Башк. [СТРБ, 2002]. Вероятно, от русского антропонима Афанасьев.

**СТАРОВАСЬКИНО** – деревня в Мишкинском р-не Башк. [СТРБ, 2002]. От русского антропонима Васькин.

**СТАРОВЕРОВКА** – деревня в бывшем Златоустовском уезде. Другие названия: Собакино, Черемисская Елань – от русского *елань* – «лужайка, поляна, просека в лесу» [СТРБ, 2002].

**СТАРОВЕРСКИЙ** – посёлок в Благовещенском р-не Башк. Другие названия: Дуванейский, Никольское 2-е [СТРБ, 2002]. От русского слова – *староверы* – соблюдающие старую веру, древнюю, веру предков.

**СТАРОДМИТРИЕВКА** – деревня в Стерпит, районе.

**СТАРОДЮМЕЕВО** – село в Илишевском р-не Башк. [СТРБ, 2002].

**СТАРОИВАНОВКА** – деревня в Фёдоровском р-не Башк.

**СТАРОНАДЕЖДИНО** – село в Благовещенском р-не Башк. [СТРБ, 2002]. Возможно, от русского антропонима Надеждин.

**СТАРНИКОЛАЕВКА** – деревня в Фёдоровском р-не Башк. Возможно, от русского антропонима Николаев.

**СТАРОПЕТРОВО** – деревня в Бирском р-не Башк. [СТРБ, 2002]. Возможно, от русского антропонима Петров.

**СТАРОСЕМЁНКИНО** – село в Белебеевском р-не Башк. [СТРБ, 2002]. Возможно, от русского антропонима Семёнкин. Ср. *семена*. Семён = засевающий, дающий семя.

**СТАРЫЙ ВАСИЛИЙ** – село в Альшеевском р-не Башк. [СТРБ, 2002]. Вариант названия Старая Васильевка.

**СТАРЫЙ ИСАЙ** – деревня в Нуримановском р-не Башк., возле деревни Исай. Ср.: Нов. Исай – деревня в том же районе [СТРБ, 2002].

**СТЕПАН РАЗИН** – посёлок в Карталинском р-не Челяб.

обл. Анненский с-с. Название русское. Дано в честь казачьего атамана Степана Разина. Решением Челяб. обл. исполкома от 26.04.1966 года посёлок Степан Разин исключён из списков населённых мест. Фамилия Разина Степана Тимофеевича, вероятно, означала когда-то просто РА-ЗИН или РА-СЫН, то есть СЫН ВОЛГИ. Напомним, что Волгу в средние века называли РА. Поскольку Разин действовал в основном в районе реки Волги, то такое прозвище Сын-Волги, то есть Ра-Сын или Разин, очень хорошо отвечает сути дела. Другими словами, Разин - это не имя в современном понимании слова, а кличка, прозвище. Подлинное имя этого полководца нам сегодня уже неизвестно. До нас дошла только его кличка, придуманная, вероятно, историками Романовых. Стоит отметить, что в турецком языке слово RASIN означает твердый, крепкий, сильный [854]. Вполне согласуется с прозвищем Ра-Сын = Сын Волги [Фоменко, ХРОН-7, Приложение 5, Часть 3].

**СТЕПАНОВА** – село в Благоварском р-не Башк. Другое название: Богородское [СТРБ, 2002].

**СТЕПАНОВА КУРЬЯ** (Кабанова Курья) – водный залив на западе озера Большой Кисегач, напротив Донского острова; в Чебаркульском р-не Челяб. обл.

**СТЕПАНОВКА** – деревня в Октябрьском р-не Челяб. обл. (Октябрьский с-с). Название русское, произошло или от распространённой русской фамилии Степанов, или от имени Степан, обрусевшая форма от православного мужского календарного имени Стефан, которое переводится с греческого языка как "Венец". Русская Православная Церковь 4 (17) января отмечает Собор 70-ти апостолов, в их числе и апостола Стефана. 14 (27) января память преподобного Стефана. 13 (26) февраля Русская Православная Церковь, вместе с Сербской Православной Церковью отмечают память преподобного Стефана, царя Сербского, мироточивого.

**СТЕПАНОВКА** – деревня в Уфимском р-не Башк. Другие названия: Богородское, Мокроусово [СТРБ, 2002]. Русская Православная Церковь отмечает 24 марта (6 апреля) память право-

славных мучеников Стефана и Петра Казанских, пострадавших за веру. 28 марта (10 апреля) память преподобного Стефана чудотворца, исповедника, игумена Триглийского. 26 апреля (9 мая) память святителя Стефана Великопермского. 27 апреля (10 мая) память преподобного Стефана, игумена Печерского.

**СТЕПАНОВКА** – деревня в Чишминском р-не Башк. (офиц. Исак). Другие названия: Журавлёв, Каловка [СТРБ, 2002]. От русского антропонима Степанов. Русская Православная Церковь отмечает 17 (30) мая память святителя Стефана, патриарха Константинопольского. 24 мая (6 июня) память мучеников Стефана, Ивана, Калинника Волхва, Серапиона Египтянина и иных.

**СТЕПАНОВКА** – деревня в Чишминском р-не Башк. Другие названия: Журавлёвка, Каловка, Исаковка [СТРБ, 2002]. Вероятно, от русского антропонима Степанов. Русская Православная Церковь отмечает 12 (25) июня память преподобного Стефана Озёрского. 23 июня (6 июля) память преподобного Стефана. 13 (26) июля память преподобного Стефана Саввиата, творца канонов. 14 (27) июля память преподобного Стефана Махрицкого.

**СТЕПАНОВКА** – нп. в Альшеевском р-не Башк. [СТРБ, 2002]. Русская Православная Церковь отмечает 19 июля (1 августа) Русская Православная Церковь и Сербская Православная Церковь отмечают память блаженного праведного Стефана и матери его Милицы, Сербских. 2 (15) августа перенесение в Константинополь (столицу мирового Православия того периода) мощей первомученика архидиакона Стефана. 15 (28) сентября обретение мощей первомученика архидиакона Стефана.

**СТЕПАНОВКА** – нп. в Аскинском р-не Башк. [СТРБ, 2002]. Русская Православная Церковь отмечает 4 (17) октября Русская Православная Церковь и Сербская Православная Церковь отмечают память святого праведного Стефана Щиляновича Сербя. 28 октября (10 ноября) память преподобного Стефана Саввиата, творца канонов.

**СТЕПАНОВКА** – нп. в Аургазинском р-не Башк. [СТРБ, 2002]. Русская Православная Церковь отмечает 30 октября (12 ноября) Русская Православная Церковь и Сербская Православ-

ная Церковь отмечают память святого Стефана Милютина, царя Сербского, брата его Драгутина и матери их Елены (серб.). 11 (24) ноября Русская Православная Церковь, совместно с Сербской Православной Церковью, отмечают память сербского православного мученика Стефана Дечанского. 28 ноября (11 декабря) память мучеников Стефана, Василия, Григория, другого Григория, Ивана и иных многих. 28 ноября (11 декабря) память преподобномученика и исповедника Стефана.

**СТЕПАНОВКА** – нп. в Бижбулякском р-не Башк. От русского антропонима Степанов с суфф. ~к (-а) [СТРБ, 2002]. Русская Православная Церковь отмечает 2 (15) декабря Русская Православная Церковь и Сербская Православная Церковь отмечают память святого Стефана Уроша, царя Сербского. 9 (22) декабря память преподобного Стефана Новосиятеля. 10 (23) декабря Русская Православная Церковь и Сербская Православная Церковь отмечают память праведных блаженного Ивана и родителей его блаженного Стефана и блаженной Ангелины, правителей Сербских. 15 (28) декабря память святителя Стефана Исповедника, архиепископа Сурожского. 17 (30) декабря память преподобного Данилы Исповедника, в схиме Стефана. 27 декабря (9 января) память апостола первомученика и архидиакона Стефана.

**СТОЛБОВА** – деревня Птиченской волости Челябинского уезда Оренбургской губернии Российской империи, зафиксированная в списке "Поселения государственных крестьян в Челябинском уезде (по волостям) в 1833 году (кроме однодворцев)".

**СТОЛБОВОЕ** – озеро у железной дороги Челябинск-Троицк в лесистой местности; западнее пролегла старинная дорога Большая Сакма. Иное написание: Верстовое. По легенде здесь в топкой местности возникло озеро; верстовые столбы оказались в воде, а озеро получило название. Слабым местом в легенде является удалённость дороги; да столб должен быть в гордом одиночестве. Верстовые столбы в России введены с 1764 г. Слово же *верста* раньше, с XI в., имело значение «чета, пара» и другие значение (озеро имеет южного соседа). В конце XVIII в. на озере был хутор чиновника из Троицка. Для топонима прекрасно и пригоже значение «надел, отведённый согласно вер-

ствования (распределения) земли»; в данном случае чиновнику под хутор [Поздеев, 2008].

**СТОЛБЫ** – гора на правом берегу реки Белой в 6 км к западу от рабочего посёлка Тирлянский. Название русское, дано по той причине, что скалы на горе торчат как столбы.

**СТОЛБЫ** – природный памятник Южного Урала; кварцевые останцы на вершине хребта Зюраткуль, высотой до полусотни метров. Расположены Столбы четырьмя группами метрах в ста друг от друга. Русский ороним.

**СУЛТАНОВКА** – деревня в Давлекановском р-не Башк. [СТРБ, 2002]. Имя "античного" Атласа могло получиться из слова САЛТА или СУЛТАН, прочитанного в обратном направлении. Не исключено, что образ Атласа, поддерживающего на плечах небо, сложился как поэтически обобщённый символ Султана, правителя Османской Империи [Фоменко, ХРОН-7, Приложение 5, Часть 3].

**СУЛТАНОВО** – деревня в Кунашакском р-не Челяб. обл., Муслюмовский с-с. Название образовано в русском языке от основы "султан".

**СУЛТАНОВСКИЙ ПРИИСК** – золотоносный прииск Рамеевых, расположен на реке Султанке, правом притоке Кизила, в бывшей второй Бурзянской волости Орского уезда Оренбургской губернии. Во время разработки золотого прииска «были обнаружены (по-видимому ранее 1900 г.) следы древней разработки золотоносных кварцевых жил при помощи *каменных* орудий. Найдены были куски дроблёного кварца, а на обнажённых верховой разработкой жилах установлены следы простого скабливания вкраплённости металлического золота» [Шумихин, Волгин, 2007].

## Т

**ТАБЫНСКАЯ** – крепость, построена в 1736 году. Название дано по реке Табынская, приток р. Белой (МИ БАССР. ТТ. IV, V). Ныне село Табын в Гафуринском р-не Башк.

**ТАБЫНСКАЯ** – река, приток р. Белая (пр. р. Кама) (МИ БАССР. ТТ. IV, V). Путь: Табынская → Белая → Кама → Волга

→ Каспий. Арийское наследие. Название образовано в русском языке от основы табын + суфф. ~ск (-ая) [Пятков, 2006]. Основа происходит от иранского *табин*, прилагательное от слова *таб*, *тав* – «свет, сверкание, сияние» с последующей подгонкой под этноним *табын* [Поздеев, 2007].

**ТАБЫНСКИЙ РОДНИК** – источник в Белебеевском р-не Башк. [РБСВОРБ, 2005]. Топонимический ряд: *Табанды*, *Табанды-Куль*, *Табан-Куль*, *Табанлыкуль*, *Табанлы-Куль*, *Табулды*, *Табылды*, *Табын*, *Табынская*, *Табынский*, *Табынское*, *Табынша*, *Табынь*.

**ТАБЫНСКОЕ** – озеро в Увельском р-не Челяб. обл. [Пятков, 2004]. Арийское наследие. Название образовано в русском языке от основы табын + суфф. ~ск (-ое). Основа происходит от иранского *табин*, прилагательное от слова *таб*, *тав* – «свет, сверкание, сияние» с последующей подгонкой под этноним *табын* [Поздеев, 2007].

**ТАРАСОВКА** – деревня в Дюртюлинском р-не Башк. От антропонима Тарас с суфф. -овк(-а) [СТРБ, 2002]. Вспомните казака Тараса Бульбу из произведений Николая Васильевича Гоголя. **ТАРАСИЙ** – (греч.) «волнующий» [ПЦГК, 2001]. Тарасий, епископ Константинопольский и участник Константинопольского собора 786 года, умер 25 февраля [Морозов, Христос-1, 1926].

**ТАРАСОВКА** – посёлок в Чесменском р-не Челяб. обл. (Чесменский с-с). Название русское, возможно происходит от фамилии первостроителя Тарасова. На память приходит знаменитый казак Тарас Бульба из произведений замечательного русского писателя Николая Васильевича Гоголя.

**ТАРТАР** – деревня в Янаульском р-не Башк. [СТРБ, 2002].

**ТАТЬЯНЫ И АЛЕКСЕЯ** – пещера в Саткинском р-не Челяб. обл. на правом берегу р. Улуир (1,375 км выше по течению от устья) в пещерном комплексе Улуирский I. Определён как П.К. в 1996 г. (В. И. Юрин).

**ТИМАШЁВА** – деревня в Еткульском р-не Челяб. обл. Решением Челяб. обл. исполкома от 06. 08. 1968 года деревня Ти-

машева исключена из списков населённых мест.

**ТИМАШЁВКА** – село в Ишимбайском р-не Башк. От русского антропонима Тимашёв в суфф. -к(-а). Другое название: Вятск [СТРБ, 2002].

**ТИМЕШКА НОВЫЙ** – деревня в Аургазинском р-не Башк. [СТРБ, 2002].

**ТИМЕШКА СТАРЫЙ** – деревня в Аургазинском р-не Башк. [СТРБ, 2002].

**ТИМИНО** – село в Каслинском р-не Челяб. обл. (Шабуровский с-с).

**ТИМКА ВЕРХНЯЯ** – деревня в Кармаскалинском р-не Башк. От прежнего назв. деревни [СТРБ, 2002]. Ср.: Ниж. Тимка – деревня в том же районе.

**ТИМКА НИЖНЯЯ** – деревня в Кармаскалинском р-не Башк. От прежнего назв. деревни [СТРБ, 2002]. Ср.: Верх. Тимка – деревня в том же районе.

**ТИМКА СТАРЫЙ** – деревня в Балтачевском р-не Башк. [СТРБ, 2002].

**ТИМОФЕЕВ КАМЕНЬ** – пещерный комплекс в Нязепетровском р-не Челяб. обл. на реке Уфа (левый берег, притёс Тимофеев Камень), состоящий из 9 пещер и гротов, в т.ч. п. Тимофеев Камень 1, гроты Тимофеев Камень Малый и Большой. Определён как П.К. в 2004 г. (В. И. Юрин).

**ТИМОФЕЕВ КАМЕНЬ** – притёс в Нязепетровском р-не Челяб. обл. на левом берегу реки Уфа. В притёсе Тимофеев Камень имеется 9 пещер и гротов (В. И. Юрин).

**ТИМОФЕЕВ КАМЕНЬ** – скалы на левой стороне р. Уфа. За большой галечной косой вырастает Тимофеев камень – оконечность увала, который подходит к реке с запада. С Тимофеева камня открывается красивый вид, а под скалами с южной стороны есть несколько небольших озёр. На скалах надо быть осторожными, потому что в солнечную погоду на теплые камни выползают погреться змеи [Калугин, 1974].

**ТИМОФЕЕВКА** – старинный русский посёлок на террито-

рии города Коркино. Основан в 1826 году. Назван в честь Тимофея Захарова – поверенного, который и занимался обустройством нового поселения на пустопорожних землях Южноуральского края, для переселенцев из разоренной наполеоновским нашествием Курской губернии. Топоним восходит к мужскому православному календарному имени Тимофей, которое в переводе с греческого прозвучит как "Почитающий Бога". Русская Православная Церковь, отмечая 4 (17) января Собор 70-ти апостолов, вспоминает и апостола Тимофея. 22 января (4 февраля) чтят память апостола Тимофея. 24 января (6 февраля) память мучеников Вавилы Сицилийского и учеников его Тимофея и Агапия. 21 февраля (5 марта) память преподобного Тимофея в Символех. 3 (16) мая память мученика Тимофея. 20 мая (2 июня) память благоверного князя Довмонта, во святом крещении Тимофея, Псковского. 10 (23) июня память священномученика Тимофея, епископа Прусского. 19 августа (1 сентября) память мученика Тимофея. 19 декабря (1 января) память мученика Тимофея Диакона.

**ТИХОМИРОВКА** – посёлок города Касли в Челяб. обл. (Воздвиженский с-с). Название русское, связано с фамилией Тихомирова.

**ТИХОНОВКА** – деревня в Мелеузовском р-не Башк. От антропонима Тихонов с суфф. ~к (-а) [СТРБ, 2002]. ТИХОН – (греч.) «счастье»; Амафунтский, еп.: июнь 16; Воронежский, Задонский, еп.: август 13; Луховской, Костромской, прп.: июнь 16, 26; Медынский, Калужский, прп.: июнь 16; Московский и всея Руси, патриарх: март 25; сентябрь 26; в воскр. после 25 января (новомуч.); Соколовский, прп.: в 1-е воскр. после 29 июня [ПЦГК, 2001]. Тихон (от тюхэ – «судьба») Амафунтский, умер 16 июня 425 г. [Морозов, Христос-1, 1926].

**ТОВАРИЩЕСТВО ДМИТРИЕВА-ПЕНЗЕНСКОЕ** – нп. в Мелеузовском р-не Башк. Другое название: Дмитриевка [СТРБ, 2002].

**ТРИФОНОВО** – старинная русская деревня в Сосновском р-не Челяб. обл., Алишевский с-с. Иное название: Атамановка. Населённый пункт основан в XVIII веке. Дер. Трифоново, или



Атамановка, выросла из заимки атамана Челябинской крепости и и.о. атамана Исетского казачьего войска после снятия Петра Ивлева и до приезда майора Алексея Ханжина. (Материалы по историко-статистическому описанию ОКВ, вып. VII, 1907. Оренбург.1907). ТРИФОН – (греч.) «роскошный, изнеженный»; Апамейский, Никейский, мч.: февраль 1; Вятский, архимандрит: октябрь 8; Константинопольский, патриарх: апрель 19; Печенгский, Кольский, прп., просветитель лопарей: декабрь 15 [ПЦГК, 2001].

**ТРОИЦК** – город, центр Троицкого р-на Челяб. обл. Расположен в центральной части района на реке Уй, при впадении в неё реки Увелька. Основан в 1743 г. как Троицкая крепость Уйской укрепленной линии. Закладка крепости вместо Нижнее-Увельского форта была назначена оренбургским генерал-губернатором Иваном Ивановичем Неплюевым (1693-1793) (22 мая/17 июня) в день Святой Троицы, что определило её название. Позже была построена церковь во имя Святой Троицы. С



**ЖИВОТВОРЯЩАЯ ТРОИЦА  
С ДЕТЯМИ**

середины XVII века Троицк становится важным пунктом торговли с народами Казахстана, Средней и Центральной Азии. Караванный путь из Бухары и Хивы в северные земли шёл через Троицк, также дороги через Троицк шли и в широтном направлении. В XVII-XIX веках город являлся местом проведения крупнейшей ярмарки. В 1784 году крепость была преобразована в город. Расстояние до областного центра, города Челябинска 121 км [Волгин, 2009].

**ТРОИЦК** – посёлок в Архангельском р-не Башк. [СТРБ,

2002]. В день основания Русская Православная Церковь отмечала день Святой Живоначальной Троицы – триединого Бога: Отца, и Сына и Святого Духа.

**ТРОИЦК** – посёлок в Благоварском р-не Башк. От назв. церковного праздника [СТРБ, 2002]. Тайна Пресвятой Троицы – воистину самая непостижимая тайна для человека. Впрочем, сокрыта она не только от людей. По утверждению святых отцов, даже херувимы, которые ведают о Божиих делах более всех тварей, не могут её постичь. Пред этой великой тайной умолкает разум. Но вера – вера Православная! –



– утверждает: воистину наш Бог и Судия – Пресвятая Троица: Отец и Сын, и Святой Дух; и Сей не три Бога, но один. Учение о Пресвятой Троице – основа основ Православия.

**ТРОИЦКАЯ** – деревня в бывшем Уфимском уезде Оренбургской губернии (СНМ). Другие названия Владимировка, Елизаветино, Баранцево [СТРБ, 2002].

**ТРОИЦКИЙ** – посёлок в Благоварском р-не Башк. См. Троицк.

**ТРОИЦКИЙ** – район Челяб. обл. 8 января 1935 года Президиум ВЦИК утвердил новую районную сеть Челябинской области, в которую был включён и Троицкий район. 1 февраля 1963 года преобразован в Троицкий сельский район, в состав которого вошла территория Троицкого и бывшего Пластовского территориального районов, а с 17 марта 1964 года территория бывшего Чесменского района. 12 января 1965 года Троицкий сельский район преобразован в Троицкий район в границах 1962

года. Название дано в честь праздника "Дня Святой Троицы, Пятидесятницы", который отмечается на 8-й неделе по Пасхе, всеми чадми Русской Православной Церкви. В 1997 году отмечался 2 (15 по новому стилю) июня. В 2013 году Троица выпадает на 10(23) мая.

**ТРОИЦКИЙ БОР** – лесной массив Южноуральского края, памятник природы, расположен в Троицком р-не Челяб. обл., в окрестностях города Троицка. Площадь Троицкого Бора равняется 1700 га.



Андрей Рублёв "Святая Троица"

**ТРОИЦКИЙ НОВЫЙ** – посёлок в Благоварском р-не Башк. [СТРБ, 2002].

**ТРОИЦКИЙ-1** – посёлок в Благоварском р-не Башк. [СТРБ, 2002].

**ТРОИЦКИЙ-2** – посёлок в Благоварском р-не Башк. [СТРБ, 2002].

**ТРОИЦКОЕ** – село в Кармаскалинском р-не Башк. [СТРБ, 2002]. Другое название: Баранцево, Елизаветино, Владимировка (СНМ).

**ТРОШКИНО** – деревня в Благовещенском р-не Башк. От антропонима Трошкин с оконч. -о. ТРОФИМ – (греч.) «пито-  
мец»; апостол от 70-ти, сщмч., сподвижник ап. Павла: январь 4 (70 ап.); ап. 15; Лаодикийский, пресвитер, сщмч.: март 16; Ликийский, мч.: июль 23; Никомидийский, мч.: март 18; Синадский (Фригийский), мч.: сентябрь 19 [ПЦГК, 2001].

**У**

**УБВЕННАЯ** – деревня Окунёвской волости Челябинского уезда Оренбургской губернии Российской империи, зафиксированная в списке "Поселения государственных крестьян в Челябинском уезде (по волостям) в 1833 году (кроме однодворцев)".

**УБВЕННАЯ** – деревня Птиченской волости Челябинского уезда Оренбургской губернии Российской империи, зафиксированная в списке "Поселения государственных крестьян в Челябинском уезде (по волостям) в 1833 году (кроме однодворцев)".

**УВАРОВКА** – нп. в Альшеевском р-не Башк. [СТРБ, 2002]. Топонимический ряд: *Варан, Варваринка, Варварино, Варваринские Курганы, Варганова, Варгашинский, Варзи, Варзи-Тамак, Варш, Варьяз, Варяж, Варяш, Варяшбаи, Варяшле, Уары, Уваровка, Уварово, Увары, Уваряш.*

**УВАРОВКА** – нп. в Гафуринском р-не Башк. От русского антропонима Уваров + суфф. ~к (-а) [СТРБ, 2002]. Уар Египетский, мч.: 19 октября [ПЦГК, 2001].

**УВАРОВО** – посёлок в Троицком р-не Челяб. обл. (Клястицкий с-с). Вероятно, название связано с фамилией Уварова.

**УВАРЫ** – гора в истоке Кувашки [Поздеев, 2007]. Арийское наследие. У тюрков слова не могут начинаться со звука [в]: либо он превращается в [у], либо появляется протеза [у]. В этом случае восстанавливается более ранний вариант – *вары (вари)*. Исторически допустимо североиранское происхождение названия от пуштунского слова *вари* – «жертва». В этом случае речь идёт о языческом капище на горе или где-то рядом. Топонимический ряд: р. *Увары, Уваряш.*

**УВАРЫ** – горный хребет в Кусинском р-не Челяб. обл. Топонимический ряд: *Варан, Варваринка, Варварино, Варваринские Курганы, Варганова, Варгашинский, Варзи, Варзи-Тамак, Варш, Варьяз, Варяж, Варяш, Варяшбаи, Варяшле, Уары, Уваровка, Уварово, Увары, Уваряш.*

**УВАРЫ** – река, правый приток р. Бол. Ик (пр. р. Сакмара). Путь: Увары → Большой Ик → Сакмара → Урал → Каспийское море. Арийское наследие. У тюрков слова не могут начинаться со

звука [в]: либо он превращается в [у], либо появляется протеза [у]. В этом случае восстанавливается более ранний вариант – *вары*. При раскладке: вар + ы, базовым словом может быть тохарское (афганское, древнее иранское) слово *вар* – «вода; вода, растекающаяся по поверхности» + суффикс относительного прилагательного *~ы* [Поздеев, 2008]. Топонимический ряд: *Уары, Увары, Уваряи*.

**УДЕЛЬНАЯ ДУВАНЕЯ** – село в Благовещенском р-не Башк.

**УДЕЛЬНО-ДУВАНЕЯ** – деревня в Благовещенском р-не Башк.

**УДЕЛЬНЫЕ ДУВАНЕИ** – село в Благовещенском р-не Башк. От удельный, государственный и этнонима. Основано во второй половине XVII в. переселенцами из села Богородского и отставными уфимскими стрельцами [СТРБ, 2002].

**УЛАДОВКА** – бывший посёлок в Белебеевском р-не Башк. Башкирии. Возникло поселение в XIX в. Первоначально Сапожников хутор. В 1909 году переименовано в Уладовку по назв. нп Уладовка бывш. Каменец-Подольской губернии Российской империи, откуда прибыла часть переселенцев [СТРБ, 2002]. Название русское.

**УЛЬЯНОВКА** – нп. в Кармаскалинском р-не Башк. [СТРБ, 2002]. Русская Православная Церковь ежегодно отмечает память Ульяны-мученицы: 4 (17) марта, 20 марта (2 апреля), 22 июня (5 июля), 23 июня (6 июля), 17 (30) августа, 1 (14) ноября, 4 (17) декабря, 21 декабря (3 января); Ульяны Праведной: 2 (15) января, 2 (15) июня, 6 (19) июля, 28 сентября (11 октября), 21 декабря (3 января).

**УЛЬЯНОВКА** – нп. в Куюргазинском р-не Башк. От русского антропонима Ульянов с суфф. *~к (-а)* [СТРБ, 2002]. В русской мифологии мы встречаем Ульяну Степановну, совушку-вдовушку, разумную головушку, лесную барыню.

**УЛЬЯНОВСКИЙ** – посёлок в Варненском р-не Челяб. обл. (Покровский с-с). Название русское, связано с фамилией Ульянова или женским именем Ульяны. Решением Челяб. обл. ис-

полкома от 26. 04. 1966 года посёлок Ульяновский исключён из списков населённых мест.

**УМИРОВО** – село в Бакалинском р-не Башк. От антропонима Умер [СТРБ, 2002].

**УРАЙ** – бывш. хутор в Куюргазинском р-не Башк. От названия местн. Урай [СТРБ, 2002]. **Этимология затемнена** [РБСВОРБ, 2005].

**УРАЙ** – речка в Куюргазинском р-не Башк., возле села Таймас [СТРБ, 2002]. **Этимология затемнена** [РБСВОРБ, 2005].

**УРАЙ-ЙОРТ** – бывш. летовка в Куюргазинском р-не Башк. **Этимология затемнена** [РБСВОРБ, 2005].

**УРАКОВО** – посёлок при реке Большой Ик в бывшем Златоустовском уезде Уфимском губернии Российской империи (СНМ). **Этимология затемнена** [РБСВОРБ, 2005].

**УРАКОВО** – село в Уфимском р-не Башк. Другое назв. Князево [СТРБ, 2002]. **Этимология затемнена** [РБСВОРБ, 2005].

**УРАН** – деревня в Буздякском р-не Башк. [СТРБ, 2002]. От названия реки.

**УРАН ВЕРХНИЙ** – река, приток р. Самара (пр. р. Волга). Путь: Уран Верхний (Верхний Уран; Большой Чуран) → Самара → Волга → Каспийское море. Иное название: Верхний Уран; Большой Чуран. Большой или Верхний Уран начинается верстах в 15 от р. Самары в Башкирских дачах [СНМОГ, 1866].

**УРАН МАЛЫЙ** – река, правый приток р. Самара (пр. р. Волга) в Оренб. обл. [СТРБ, 2002]. Путь: Малый Уран (Малый Чуран, Нижний Уран) → Самара → Волга → Каспийское море.

**УРАН НИЖНИЙ** – река, приток р. Самара (пр. р. Волга). Путь: Уран Нижний (Малый Чуран) → Самара → Волга → Каспийское море. Иное название: Нижний Уран; Малый Чуран. Большой или Верхний Уран начинается верстах в 15 от р. Самары в Башкирских дачах, а верстах в 30 течёт Нижний Уран [СНМОГ, 1866].

**УРЖУМКА** – посёлок на территории города Златоуста в Челяб. обл. Название своё получил по реке. Топоним произошёл

от гидронима. В переводе с индоевропейских языков «боровая, лесопроходная долина», считает Владимир Васильевич Поздеев [Справочник, 2007].

**УРЖУМКА** – река, правый приток р. Сырастан. Длина 3 км. Путь: Уржумка → Сырастан → Атлян → Миасс → Исеть → Тобол → Обь → залив Обская Губа → Карское море → Северный Ледовитый океан. Исток недалеко от ж.д. с. Уржумка; имеет восточное направление. Составители «Словаря топонимов Башкирской АССР» бытующую версию о происхождении гидронима Уржумка – «вижу белку», от марийских слов Ур – белка, ужаш – видеть, как явно народную версию забытого названия, даже не упоминают. Топонимисты выявили закономерность: если две реки текут с водораздела в разные стороны и имеют одинаковое название, то в долинах рек в древности проходил путь с волоком, и дорогу не забывали в последующие времена. Иногда в роли тёзки выступают горы, озёра, болота, а речку переименовали. Билингвы не являются редкостью на карте Чел. обл. Название из арийского прошлого Урала. Слово *ор, ур* означало «дерево, хвойное дерево»; обе речки текут в лесной глухомани. И в дорожной по сей день местности. В языке пушту слово *йун* – «движение, прохождение»; «течение» (реки) имеет общую базу со словом *гам, гама* – «шаг». И со славянским *жена, гена, гнать*, со словами *гон, прогон*. Чередования звуков [н] ↔ [м] – обычное явление во всех языках. Нельзя исключать и наличие суффиксов прилагательного ~жан, ~жэн или ~ган. Окончание ~ка может быть как русским, так и иранским словом со значением «земля, долина, поверхность, дно». Осетинское слово *балаш* – «густой лес» (основа названия р. Балашиха) по одной из версий можно считать скифским переводом (калькой) древнего названия. По другой версии на востоке водораздела имя р. Атлян (в неё впадает Сырастан) можно считать болгарским наследием, означает «проходная» [Поздеев, 2007].

**УРЖУМКА** – река, приток Балашихи. Путь: Уржумка → Балашиха. Исток в окрестностях ж.д. станции Уржумка на высоте 550 м в лесах и в 1 км у г. Уржумка, в п. Дегтярка г. Златоуста. Длина 6,3 км. Впадает в Балашиху немного не добежав до р. Ай. Название из арийского прошлого Урала. Слово *ор, ур* оз-

начало «дерево, хвойное дерево»; обе реки текут в лесной глухомани. И в дорожной по сей день местности. В языке пушту слово *йун* – «движение, прохождение»; «течение» (реки) имеет общую базу со словом *гам*, *гама* – «шаг». И со славянским *жена*, *гена*, *гнать*, со словами *гон*, *прогон*. Чередования звуков [н] ↔ [м] – обычное явление во всех языках. Нельзя исключать и наличие суффиксов прилагательного *~жан*, *~жэн* или *~ган*. Окончание *~ка* может быть как русским, так и иранским словом со значением «земля, долина, поверхность, дно». Осетинское слово *балаш* – «густой лес» (основа названия р. Балашиха) по одной из версий можно считать скифским переводом (калькой) древнего названия [Поздеев, 2007].

**УРЖУМКА** – речка, приток р. Ай [Шувалов, 1982]. Путь: Уржумка → Ай → Уфа → Белая → Кама → Волга → Каспийское море. Происхождение гидронима до конца не прояснено. Есть версия заимствования из марийского языка: "*уржум*", в переводе на русский язык, означает "вижу белку". Однако такая версия не принимается большинством современных исследователей. Многие краеведы полагают, возникновение гидронима задолго до появления в наших краях тюркоязычных и разбивают его на Ур Жум с прибавлением современного суффикса К (а). В этом случае, слово "*Ур*" связывается с древнерусским Богом Сыном.

**УРСАЕВО** – деревня в Шаранском р-не Башк. От названия местности [СТРБ, 2002]. Название образовано в русском языке от основы *урса* + суфф. *~ев (-о)*. При раскладке основы: *ур* + *са*, выявляется арийское наследие. Древнее иранское *ур* – «дерево, обычно крупное, лиственное, хвойное» + *~са* – суфф. относительного прилагательного [Поздеев, 2008].

**УРСАЕВО РУССКОЕ** – село в Миякинском р-не Башк. [СТРБ, 2002]. От названия местности. Название образовано в русском языке от основы *урса* + суфф. *~ев (-о)*. При раскладке основы: *ур* + *са*, выявляется арийское наследие. Древнее иранское слово *ур* – «дерево, обычно крупное, лиственное, хвойное» + *~са* – суфф. относительного прилагательного [Поздеев, 2008].

**УСКОВА** – деревня Куртамышской волости Челябинского



уезда Оренбургской губернии Российской империи, зафиксированная в списке "Поселения государственных крестьян в Челябинском уезде (по волостям) в 1833 году (кроме однодворцев)".

**УСМАНОВА** – деревня в Кунашакском р-не Челяб. обл. (Усть-Багарякский с-с). Название, вероятно, дано от фамилии Усманова.

**УСМАНОВА БОЛЬШАЯ** – деревня в Аргаяшском р-не Челяб. обл. Слово *большая* – русское, означает величину от сравнения.

**УСМАНОВА МАЛАЯ** – деревня в Аргаяшском р-не Челяб. обл.



## Успение Пресвятой Богородицы

**УСПЕНКА** – нп. в Архангельском р-не Башк. Башкирии. Иное название: Успенья [СТРБ, 2002].

**УСПЕНКА** – нп. в Благовещенском р-не Башк. Башкирии. От названия православной христианской церкви во имя иконы Успения [СТРБ, 2002].

**УСПЕНОВКА** – деревня в Дюртюлинском р-не Башк. [СТРБ, 2002].

**УСПЕНСКАЯ** – гора в нижнем течении р. Большой Маук. От Петровского золотого прииска вниз по течению находился Успенский золотой прииск. Окружающие золотой прииск Успенская и Ерёмина горы сложены из грубозернистого *миаскита*, состоящего из зёрен ортоклаза, серого олеолита и чёрной слюды.



**УСПЕНСКИЙ ПРИИСК** – золотоносное месторождение Южного Урала в нижнем течении р. Большой Маук. От Петровского прииска вниз по течению находился Успенский золотой прииск, в отвалах которого найден *миаскит* – «порода, похожая на гранит». Окружающие золотой прииск Успенская и Ерёмина горы сложены из грубозернистого миаскита, состоящего из зёрен ортоклаза, серого олеолита и чёрной слюды. Подобный миаскит встречался, как преобладающая порода, в отвалах Вишнёвогорского прииска, который разрабатывался у восточной подошвы Вишнёвых гор. По гребню Вишнёвых гор, на всём их протяжении, обнажаются значительные выходы миаскитовых останцев.

**УСПЕНЬЯ** – нп. в Архангельском р-не Башк. Башкирии. Иное название: Успенка [СТРБ, 2002].

**УСТИНОВО** – старинная русская деревня в Чебаркульском р-не Челяб. обл. Черновский с-с. Населённый пункт основан в первой половине XVIII века Устиновым и названа по его фамилии.

**УСТИНОВСКАЯ** – карстовая арка в Челяб. обл. на административной территории г. Миасса, у разъезда Устиново, на пра-

вом берегу реки Миасс в пещерном комплексе Устиновский (определён как П.К. в 2004 г. В. И. Юрин). Расположена в скальном останце и имеет 3 входа, 2 из которых треугольной формы (ширина – 2,5 м, высота – 2,1 м), образуют арку, через которую свободно проходит человек. Третий вход – в виде щели длиной 5 м, шириной 1 м, высотой 2 м, расположен перпендикулярно первым двум, выходит к долине реки. Объект впервые описан Дубовик В.Н. в 1966 г. Имеет научно-познавательное значение.

**УСТИНОВСКАЯ-2** – карстовая арка (Миасский р-н) (В. И. Юрин).

**УСТИНОВСКИЙ** – пещерный комплекс на адм. территории г. Миасс в Челяб. обл. на правом берегу р. Миасс (ниже ж/д моста), состоящий из 3-х пещер и 2-х карстовых арок, в т.ч. карстовая арка Устиновская. Определён как П.К. в 2004 г. (В. И. Юрин).

**УСТИНОВСКОЕ** – курган на адм. территории г. Миасс в Челяб. обл. 6,5 км Ю-Ю-З от д. Смородинка, 1 км севернее железнодорожной станции Устиново, на первой береговой террасе (высокой пойме), прямо под скалой (в 4-х м) южного склона увала, рядом с каменной осыпью и ориентировано по линии запад-восток. В ходе обследования скальных обнажений правого берега верховьев р. Миасс (Устиновский карстовый участок) спелеоархеологическим отрядом (рук. В.И. Юрин) было обнаружено разрушенное каменное сооружение. Сейчас объект представляет собой каменную насыпь (курган) подпрямоугольной формы, сложенную из обломков известняка. Размеры: длина – 4 м, ширина – 3 м, высота – 0,5 м. По мнению авторов, объект является разрушенным могильным сооружением, по форме напоминающим каменный «ящик».

**УСТУП ПОКАЯНИЯ** – западная часть горы Лысой (350,2 м) в Кизильском р-не Челяб. обл. в западной части музея-заповедника «Аркаим». Иное название: Гора Предков. Вскрыта взрывными работами для получения камня на отсыпку плотины проектируемого водохранилища и устройства сливного канала. Рассматривается паломниками различных религиозных и неоя-

зыкаческих (эзотерических) направлений, как малая гора Покаяния [Волгин, 2009].

**УСТЬЯНЦЕВО** – деревня в Еткульском р-не Челяб. обл. (Селезянский с-с).

**УСТЬЯНЦЕВО** – старинное казачье село в Красноармейском р-не Челяб. обл. (Шумовский с-с). Основано исетским казачком Устьянцевым в XVIII веке. В архивных документах впервые упоминается в 1795 году в ведомстве Миасской крепости.

**УФИМКА** – речка, исток Уфы (пр. р. Белая). Путь: Уфимка → Уфа → Белая → Кама → Волга → Каспийское море. Гидроним зафиксирован в русском языке от основы *уфим* + суфф. ~к (-а). Возможна связь с именем Уфим.

**УФИМСКИЙ** – посёлок в Верхнеуральском р-не Челяб. обл. (Краснинский с-с). Основан в 1925 году в период планового освоения пустопорожных земель Южного Урала.

## Ф

**ФАЗУЛОВА** – гора к западу от хребта Азям. Название, вероятно, зафиксировано в русской форме от фамилии Фазулов.

**ФАЛЬКОВКА** – деревня в Уфимском р-не Башк. Другие назв.: Еланчева, Лекаревка [СТРБ, 2002].

**ФАРИДОН** – деревня в Давлекановском р-не Башк. [СТРБ, 2002]. Раскладка: фари + дон.

**ФАТЕЕВКА** – деревня на оз. Тугайкуль (г. Копейск). Основание связывается с именем Ивана Фатеевых – казака Миасской крепости (или его потомков). Ныне не существующая [Поздеев, 1999]. По другой версии, заимка названа по дню основания. Своими корнями топоним восходит к православному мужскому календарному имени Фаддей (Халдей). С халдейского языка переводится как "Хвала". 4 (17) января Русская Православная Церковь, отмечая Собор 70-ти апостолов, упоминает и апостола Фаддея (Халдея). 30 июня (13 июля) отмечается Собор славных и всехвальных 12-ти апостолов, и в их числе апостола Фаддея (Халдея). 21 августа (3 сентября) память апостола от 70-ти Фаддея (Халдея). 7 (20) мая память преподобного Фаддея (Халдея) Степанцминдского. 29 декабря (11 января) память преподобного

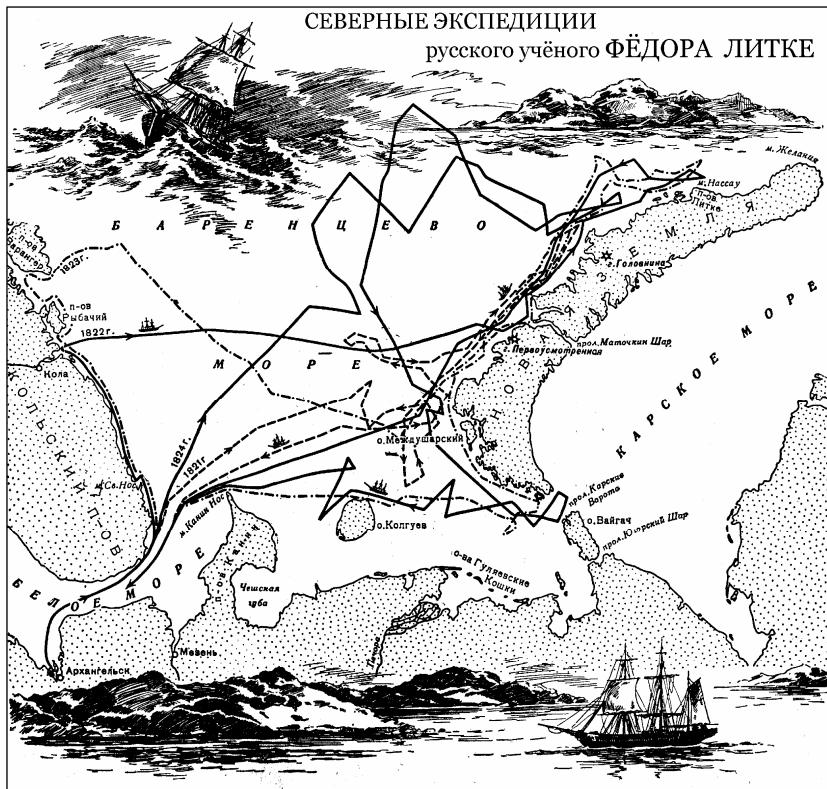
Фаддея (Халдея) Исповедника. Имя Фаддей в русском языке преобразовалось в Фатей.

**ФАТЕЕВКА** – посёлок в Ленинском р-не г. Челябинска. Старинное русское поселение на Южном Урале, основанное в 1-й четверти XIX века на месте Богомазовского Дола оренбургским казаком Фатеевым как казачий выселок Челябинской станции. Название произошло от фамилии казака Челябинской крепости Фатеевых Ивана Андрианова сына из Беляковской слободы Краснослободского дистрикта (РГАДА. Ф. 248, оп. 3, кн. 144, л. 834 об). По мнению Поздеева, поначалу Фатеевкой называлась деревня на оз. Тугайкуль (г. Копейск) [Поздеев, 1999]. 30 июля 1946 Фатеевка была включена в черту города Челябинска. Ныне является восточной окраиной города Челябинска. Западнее посёлка Фатеевка протекает река Фотеевка, впадающая в озеро Шелюгино.

**ФЁДОРОВКА** – деревня в Красноармейском р-не Челяб. обл. (Баландинский с-с). Название русское, по всей вероятности, связано с фамилией основателя Фёдорова, либо с православным календарным именем первостроителя Фёдора. Топоним восходит к имени Феодор, которое с греческого переводится как "Божий Дар". Русская Православная Церковь ежегодно 19 января (1 февраля) отмечает память блаженного Фёдора, Христа ради юродивого, Новгородского. 14 (27) февраля перенесение мощей благоверного князя Михаила Черниговского и боярина его Фёдора. 17 февраля (1 марта) память преподобного Фёдора Молчаливого, Печерского. 5 (18) марта обретение мощей благоверного князя Фёдора Смоленского и чад его Давида и Константина Ярославских.

**ФЁДОРОВКА** – деревня в Октябрьском р-не Челяб. обл. (Маякский сельсовет). Название русское, вероятно произошло от фамилии первостроителя, или от обрусевшего греческого имени Фёдор. Топоним восходит своими корнями к православному мужскому имени Феодор, которое с древнего греческого (эллинского) языка переводится на современный русский язык как "Божий Дар" (Фее Дар). Впрочем, к топониму может быть причастно и обрусевшее имя Федот, произошедшее от православного мужского календарного имени Феодот, которое с гре-

ческого языка переводится как "Богом Данный" (Фео Дот). Решением Челяб. обл. исполкома от 10. 09. 1968 года деревня Фёдоровка исключена из списков населённых мест.



**ФЁДОРОВКА** – нп. в Бакалинском р-не Башк. [СТРБ, 2002]. Русская Православная Церковь отмечает 22 апреля (5 мая) память преподобного Феодора Сикеота, епископа Анастасиупольского. 16 (29) мая, память преподобного Фёдора Освященного. 21 мая (3 июня) память благоверного князя Ярослава и чад его князя Михаила и Фёдора, Муромских чудотворцев.

**ФЁДОРОВКА** – нп. в Белебеевском р-не Башк. [СТРБ, 2002]. Русская Православная Церковь 23 мая (5 июня), отмечая Собор Ростово-Ярославских святых, поминают и святителя и

чудотворца Фёдора Ростовского. 24 мая (6 июня) память мучеников Фёдора, Серапиона Египтянина, Калиника Волхва, и иных, и с ними 1218-ти воинов с женами и детьми.

**ФЁДОРОВКА** – нп. в Благовещенском р-не Башк. [СТРБ, 2002]. Русская Православная Церковь отмечает 5 (18) июня память благоверного князя Фёдора Ярославича Новгородского, брата святого Александра Невского. 8 (21) июня память великомученика Феодора Стратилата. 8 (21) июня память святителя Фёдора, епископа Суздальского. 15 (28) июня перенесение мощей преподобного Феодора Сикеота, епископа Анастасиупольского.

**ФЁДОРОВКА** – нп. в Киров. р-не гор. Уфа [СТРБ, 2002]. 23 июня (6 июля) в Собор Владимирских святых поминается святитель Феодор. 9 (22) июля память святителя Феодора, православного епископа Едесского. 19 (25) июля, память мученика Фёдора Варяга и сына его Ивана, в Киеве.

**ФЁДОРОВКА** – нп. в Фёдоровском р-не Башк. [СТРБ, 2002]. Русская Православная Церковь отмечает 11 (24) августа память преподобномучеников Фёдора Печерского и Василия Печерского. 11 (24) августа память преподобного Фёдора, князя Острожского, Печерского.

**ФЁДОРОВКА** – нп. в Хайбуллинском р-не Башк. От русского антропонима Фёдоров с суфф. ~к (-а) [СТРБ, 2002]. Русская Православная Церковь отмечает 19 сентября (2 октября) память благоверного князя Фёдора Смоленского и чад его Давида и Константина, Ярославских чудотворцев. 28 ноября (11 декабря) святителя Фёдора, архиепископа Ростовского. 27 декабря (9 января) память преподобного Феодора Начертанного, Исповедника. 27 декабря (9 января) память святителя Феодора, архиепископа Константинопольского.

**ФЁДОРОВКА** – рабочий посёлок городского типа в Советском р-не города Челябинска. К категории рабочих посёлков городского типа отнесён 10 июня 1962 года. Напомним и о том, что 16 (29) августа Русская Православная Церковь отмечает день Феодоровской иконы Божией Матери.

**ФЁДОРОВСКИЙ МОГИЛЬНИК** – археологический па-

мятник фёдоровской культуры суперэтнуса русов, относящейся к бронзовому веку. Согласно Сальникову Константину Владимировичу (1900-1966) – фёдоровской стадии андроновской культуры. Согласно Виноградову Николаю Борисовичу, данный археологический памятник датируется серединой 2-го тысячелетия до н.э. Могильник расположен у посёлка Фёдоровка в Советском р-не города Челябинска на правом берегу реки Миасс. От имени захоронения названы и древние обитатели нашего края: фёдоровцы. Открывший Фёдоровский могильник Константин Владимирович Сальников насчитал 148 земляных насыпей. В 1936 году было изучено 6 курганов. Практически все курганы были уничтожены. По данным Виноградова, из оставшихся не раскопанными 142 насыпей к 1981 году сохранились лишь 2, но и на них располагаются могилы современного христианского кладбища посёлка Фёдоровка.

**ФЁДОРОВЫХ** – пещера в Саткинском р-не Челяб. обл. на правом берегу р. Улуир (0,5 км выше по течению П.К. Улуирский I) в пещерном комплексе Улуирский II. Определён как П.К. в 1997 г. (В. И. Юрин). Феодор Студит (по-еврейски Рабби Матвей), родившийся, по церковным авторам, в 759 и умерший в 826 году нашей эры. Отец его был Светозарный (Фотин) и мать - Богом Созданная (Феоктиста). Оба были константинопольские граждане и дали ему хорошее «книжное наказание» [Морозов, Христос-1, 1926].

**ФЁДОРО-ПЕТРОВКА** – деревня в Стерлитамакском р-не Башк. [СТРБ, 2002]. Название образовано от сочетания имён Фёдор + Пётр. Феодор Стратилат, умер 8 февраля 319 г. «после Р. Х.» [Морозов, Христос-1, 1926].

**ФЕДОСКИН КОЛОК** – лес в Брединском р-не Челяб. обл. севернее посёлка Комсомольский. К востоку от села Ясная Поляна [Волгин, 2009]. ФЕОДОСИЙ – (греч.) «Богом данный» (точнее, «Феей данный»). Мужское имя святого, упоминаемого в месяцеслове. Память в РПЦ: Антиохийский, прп.: январь 11; Великий, Киновиярх, прп., общих житий начальник: январь 11; Печерский, общих житий начальник, в Дальних (Феодосиевых) пещерах: май 3; август 14, 28 (Печер.); сентябрь 2; Сирмийский, мч.: март 27; Тотемский Суморин, игумен: январь 28; Углич-



ский, Черниговский, архиеп.: февраль 5; сентябрь 9 [ПЦГК, 2001]. ФЕОДОСИЙ (т. е. богоданный) ВЕЛИКИЙ, умер 11 января 529 г. [Морозов, Христос-1, 1926].



Бог-Отец классический (Ю—Питер), носящийся на облаках в апперцепции Микель-Анджело (Сикстинская капелла). [Н.А.Морозов. «Христос»-4, 1928]

**ФЕДОТОВА ШИШКА** – гора в Челяб. обл. Русский составной ороним. Первое слово может связываться с фамилией героя, погибшего на поле брани. В этом случае гора служит нерукотворным памятником. Ороним связывается с обрусевшим мужским именем Федот или женскими Федота, произошедшими от православных календарных имён Феодот и Феодота, которые в переводе с греческого означают "Богом Данный" и "Богом Данная" (фея + дать). Русская Православная Церковь ежегодно 19 февраля (3 марта) чтит память мученика Феодота. 18 (31) мая

память мученика Феодота Анкирского. 4 (18) июля память мученика Феодота и мученицы Феодотии. Второе слово оронима русское, связывается с воинским головным убором – *шишом, шишкой, шишаком, шлемом, шеломом* [Пятков, 2004].

**ФЕДОТОВКА** – деревня в Фёдоровском р-не Башк. От русского антропонима Федотов с суфф. ~к (-а) [СТРБ, 2002]. ФЕОДОТ – (греч.) «Богом данный» (Богдан). Мужское имя святого, упоминаемого в месяцеслове. Память в РПЦ: Адрианопольский, мч.: февраль 19; Анкирский, корчемник, мч.: май 18; июнь 7; ноябрь 7; Кесарийский (Каппадокийский), мч.: сентябрь 2; Кизический, мч.: апрель 29; Киринейский, еп., исповедник: март 2; Маркианопольский (Мизийский), мч.: сентябрь 15; Мелитинский, мч.: ноябрь 7; Римский, мч.: июль 4 [ПЦГК, 2001].

**ФЕДОТОВСКАЯ ПЕЩЕРА** – в 1942 году в одной из пещер Южного Урала на правом берегу реки Большой Ик, притоке Сакмары (бассейн Урала), геолог Преображенский нашёл скребок палеолитического облика. В 1960 году экспедиция О. Н. Бадера произвела раскопки входного грота пещеры и обнаружила 14 каменных изделий. Пещеру назвали Мурадымовской, по имени населённого пункта, расположенного поблизости. В 50 метрах от этого места, в 1983 году спелеолог Федотов из Оренбурга обнаружил ещё одну подземную полость, в которой имелись рисунки. Выехавшие на место открытия специалисты нашли 11 зооантропоморфных рисунка. Учёные сочли возможным отнести их к мезолиту или неолиту. Некоторые увидели в рисунках человекообразных существ без ног и с продолговатой головой. Впрочем, другие, с первого взгляда стали уверять, что на рисунках изображены птицы в полёте. Пещеру назвали Федотовской, по фамилии спелеолога, открывшего рисунки каменного века. Феодот Киринейский, умер 2 марта 320 г. «после Р. Х.» [Морозов, Христос-1, 1926].

**ФЕДЮШИНА** – деревня Воскресенской волости Челябинского уезда Оренбургской губернии Российской империи, зафиксированная в списке "Поселения государственных крестьян в Челябинском уезде (по волостям) в 1833 году (кроме однодворцев)". ФЕОДОХ – (греч.) «Богоприимец» (Дух Божий). Мужское имя святого, упоминаемого в месяцеслове. Память в

РПЦ: Мелитинский, мч.: ноябрь 7 [ПЦГК, 2001].

**ФЁКЛИНА** – деревня Чумляцкой волости Челябинского уезда Оренбургской губернии Российской империи, зафиксированная в списке "Поселения государственных крестьян в Челябинском уезде (по волостям) в 1833 году (кроме однодворцев)". ФЁКЛА – «совершенная» (евр.), «надежда» (арамейск.) Женское имя святой, упоминаемой в месяцеслове; РПЦ отмечает: Газская, мч.: август 19; Иконийская, Селевкийская, равноапостольная, первомученица: сентябрь 24; Персидская, дева, мч.: ноябрь 20; Персидская, мч.: июнь 9; Салернская, дева, прмч.: июнь 6 [ПЦГК, 2001]. Фёкла (Макрина), сестра «Великого Царя» (Василия), умерла 19 июля 379 г. [Морозов, Христос-1, 1926].

**ФЁКЛИНО** – старинное русское село в Красноармейском р-не Челяб. обл. Теренкульский с-с. Населённый пункт основан в XVIII веке, в архивных документах упоминается в 1799 году в ведомстве Алабужской слободы. Название русское, вероятно связано с фамилией основателя Фёклина либо с православным календарным именем первостроителя Фёкла, а может быть и женское имя Фёклы. С арамейского языка имя Фёкла переводится как "Надежда". Русская Православная Церковь ежегодно 6 (19) июня отмечает память преподобномученицы Фёклы. 9 (22) июня память мученицы Фёклы. 19 августа (1 сентября) память мученицы Фёклы. 24 сентября (7 октября) память первомученицы равноапостольной Фёклы. 20 ноября (3 декабря) память мученицы Феклы и многих иных в Персиде пострадавших.

**ФИДЕР** – речка, приток Куюргазы в Куюргазинском р-не Башк., возле деревни Тимербай [СТРБ, 2002]. От русского антропонима Фёдор, переименованного в башкирских говорах в Фидер = Фёдоровская [РБСВОРБ, 2005]. Обрати внимание: попробуй в слове Фидер распознать русское имя Фёдор и подумай, до какой степени неузнаваемости переименовываются (переозвучиваются) слова. Путь: Фидер → Куюргазы.

**ФИЛАТОВА** – хутор в Саткинском р-не Челяб. обл. Название русское, вероятно произошло от фамилии основателя Филатова, либо от православного календарного имени Филат. Реше-

нием Челябин. обл. исполкома от 10. 09. 1968 года хутор Филатова исключён из списков населённых мест. Топоним связывается с православным именем Феофилакт, что в переводе с греческого означает "Богохранимый". Русская Православная Церковь ежегодно 8 (21) марта чтит память преподобного Феофилакты исповедника, епископа Никомидийского.

**ФИЛИМОНОВО** – старинное русское село в Чебаркульском р-не Челябин. обл. (Филимоновский с-с). Согласно записям, которые вела Русская Православная Церковь, основано поселение в 1774 году Филимоном Фёдоровичем Фокиным. Названо по имени первостроителя. Православное календарное имя Филимон переводится с греческого как "Любимый". 4 (17) января Собор 70-ти апостолов, в их числе и апостола Филимона. 19 февраля (3 марта) память апостола от 70-ти Филимона. 29 апреля (12 мая) память мученика Филимона. 22 ноября (5 декабря) память апостола от 70-ти Филимона. 14 (27) память мученика Филимона.

**ФИЛИМОНОВСКИЙ** – с-с в Чебаркульском р-не Челябин. обл. Название русское, дано по названию населённого пункта.

**ФИЛИППОВКА** – деревня в Чекамгушевском р-не Башк. От антропонима Филиппов с суфф. ~к (-а) [СТРБ, 2002]. Другое название: Ташыылга.

**ФИЛИППОВКА** – нп. в Давлекановском р-не Башк. [СТРБ, 2002]. ФИЛИПП – (греч.) «любящий коней». Раскладка: фил + ипп. Мужское имя святого, упоминаемого в месяцеслове; РПЦ отмечает: Апамейский, мч.: февраль 22; апостол из 12-ти: июнь 30 (12 ап.); ноябрь 14; апостол от 70-ти, из семи диаконов: январь 4 (70 ап.); октябрь 11; Иранский, Череповецкий, прп.: ноябрь 14; II Московский и всея Руси, митрополит: январь 9; июль 3; октябрь 5 (5 сет.); Никомидийский, мч.: август 17; Римлянин, мч.: январь 25 [ПЦГК, 2001].

**ФИЛИППОВКА** – нп. в Фёдоровском р-не Башк. [СТРБ, 2002].

**ФОМИНКА** – посёлок города Карабаша Челябин. обл. Название русское, вероятно связано с фамилией основателя Фомина, либо с православным календарным именем первостроителя Фо-

мы. Сразу же вспоминается Фома-неверующий. 30 июня (13 июля) Собор славных и всехвальных 12-ти апостолов, в том числе и апостола Фомы. 6 (19) память святого Апостола Фомы. 21 марта (3 апреля) память святителя Фомы, патриарха Константинопольского. 24 апреля (7 мая) память преподобного блаженного Фомы юродивого. 7 (20) июля память преподобного Фомы. 10 (23) декабря память преподобного Фомы.

**ФОМИНО** – деревня в Кармаскалинском р-не Башк. (офиц. Верхнеугличино). Другие названия: Верхнеугличино, Грушино, Забельское, Протопопова, Потапова, Углич [СТРБ, 2002]. От русского антропонима Фомин. Фома Константинопольский, умер 21 марта 610 г., умолив себе смерть из-за того, что закачались кресты на церквах в Галатии [Морозов, Христос-1, 1926].

**ФОМИНСКИЙ** – посёлок в Уйском р-не Челяб. обл. (Воронинский с-с). Старинное русское крестьянское (читай христианское) поселение на Южном Урале, основанное в первой половине XVIII века Фоминим. Названо по фамилии первостроителя, либо по православному календарному имени основателя Фомы.

**ФОРТ**  
**АНГЕЛЬСКИЙ** – форт (деташамент) на Верхнеяицкой линии при

впадении реки Янгельки в реку Урал. Форт был заложен в 1743 году при обустройстве Верхнеяицкой линии на территории казённой полосы. После 1823 года на месте Ангельского деташа-мента (форта) возник посёлок Янгельский. Ныне центр Янгельского сельсовета Агаповского р-на Челяб. обл. Название полу-



чено по реке. Посёлок был заселён солдатами и казаками, поэтому до сих пор делится на солдатскую и казацкую часть. Расстояние до районного центра, села Агаповка 28 км [Волгин, 2009].

**ФОТЕЕВКА** – речка Южного Урала, протекает в черте города Челябинска, впадает в озеро Шелюгино. Гидроним произошёл от топонима. Название речки произошло от названия населённого пункта. По одной из существующих версий, заимка названа по фамилии (прозвищу) первопоселенца: в списке первопоселенцев Челябинской крепости встречается «Иван Андриянов, сын Фотеев». Согласно



данным Е. Г. Морозова, на картах XIX века населённый пункт обозначен у Шелюгинских озёр по правую сторону почтового тракта из Челябинска в Шадринск, в 8 верстах от Челябинска. Согласно межевой книге, казакам Фатеевского выселка принадлежало 2199 десятин пашенных земель, 186 десятин лугов, 213 десятин леса. В 1866 году в Фатеевском выселке насчитывалось 25 дворов, 111 жителей; в 1900 241 жителей, школа; в 1914 – 424 жителей; в 1926 – 457 жителей, школа. Вблизи посёлка расположены железнодорожная платформа, коллективные сады, проходит Копейское шоссе. **ФОТИЙ** – (греч.) «светлый». Мужское имя святого, упоминаемого в месяцеслове. Память в РПЦ: Киевский и всея Руси, митрополит: май 27; июль 2; (Фока) Константинопольский, мч.: Ав.9; Константинопольский, патриарх: февраль 6; Никомидийский, мч.: август 12; Сирийский; см. Фот [ПЦГК, 2001].

**ФРОЛОВКА** – деревня в Красноармейском р-не Челяб. обл. (Березовский с-с). Название русское, вероятно связано с фамилией основателя Фролова, либо с обрусевшим именем Фрол,

произошедшим от мужского православного календарного имени Флор, которое в переводе с греческого языка прозвучит как "Цветущий". Русская Православная Церковь ежегодно 18 (31) августа отмечает память мучеников Флора и Лавра. 18 (31) декабря память преподобного Флора, епископа Амийского.

**ФРОНЬКИНА ШИШКА** – гора в Челяб. обл. Русский составной ороним. Первое слово оронима происходит от обрусевшего имени Фронька, которое произошло от православного календарного имени Феврония в уменьшительно-ласкательной форме. Русская Православная Церковь ежегодно 23 июня (6 июля) отмечает Собор Владимирских святых, в их числе чтит память благоверной княгини Февронии. 25 июня (8 июля) память преподобномученицы Февронии девы. 25 июня (8 июля) память благоверного князя Петра и благоверной княгини Февронии, Муромских чудотворцев. Второе слово оронима русское, связывается с воинским головным убором – *шишом, шишкой, шишаком, шлемом, шеломом* [Пятков, 2004].

## Х

**ХАРИНА** – деревня в Варламовском с-с Чебаркульского р-на Челяб. обл. По решению № 47 ОИК от 21. 01. 1975 д. Мохирёвку (Харину) упразднили [Поздеев, 2008]. От индоевропейского \*har – «течь» [Рассоха, 2009]. Ср. *харить*.

**ХАРИНО** – старинное русское село в Красноармейском р-не Челяб. обл. Миасский с-с. Населённый пункт основан исетским казаком Хариним как выселок из Челябинской крепости в XVIII веке. Впервые в архивных документах упоминается под 1763 годом. Название русское, происходит от фамилии исетского казака.

**ХАРИТОНОВО** – болото у горы Варганова недалеко от оз. Тургояк [Поздеев, 2007]. Название образовано в русском языке от фамилии Харитонов или от православного имени Харитон (раскладка: харит + он) [Пятков, 2004]. ХАРИТОН – (греч.) «благодатный». Мужское имя святого, упоминаемого в месяцеслове. Память в РПЦ: Исповедник, Иконийский, еп.: сентябрь 28; мч.: сентябрь 9; Римский, мч.: июнь 1; Сянжемский, Простой, игумен: сентябрь 28 [ПЦГК, 2001].

**ХАРЛАНОВА СТАРАЯ** – посёлок в Нязе-Петровском р-не Челяб. обл. Из списка населённых мест посёлок Старая Харланова исключён 08. 09. 1970 года согласно решения Челябинского облисполкома. ХАРАЛАМПИЙ – (греч.) «радостью сияющий». Раскладка: хара + лампий. Мужское имя святого, упоминаемого в месяцеслове. Память в РПЦ: Магнезийский, еп., сщмч.: февраль 10 [ПЦГК, 2001].

**ХАРЛУШИ** – деревня в Октябрьском р-не Челяб. обл. (Подовинный с-с). Название русское, вероятно происходит от фамилии исетского казака Харлушева.

**ХАРЛУШИ БОЛЬШИЕ** – старинная русская деревня в Соновском р-не Челяб. обл. Основано исетским казаком Харлушевым как выселок из Челябинской крепости. В архивных документах впервые упоминается под 1763 годом как поселение Харлушево.

**ХРИСТОЛЮБОВО** – деревня в Благовещенском р-не Башк. районе [СТРБ, 2002]. От Христос. Обратимся к его значению на его родном греческом языке. Посмотрите в любой греческий словарь, и вы увидите сами, что слово Христос (χριστός) значит просто: «помазанный, посвящённый», а в специальном древнем смысле: «посвящённый в тайны оккультных знаний». Христами назывались и тогда и в предшествовавшие столетия не только «палестинский учитель», а все люди, посвящённые в тайны тогдашних наук после специального вступительного обряда помазания их священным маслом. Отсюда вполне естественно вытекает, что и христианские (т. е. в переводе на русский язык всякие посвященнические, или священнические) секты безусловно существовали и в предшествовавшие евангельскому «спасателю» столетия, как это видно и из еврейской Библии [Морозов, Христос-1, 1926].

**ХРИСТОРОЖДЕСТВЕНСКАЯ** – деревня в Уфимском р-не Башк. [СТРБ, 2002]. Другие названия: Вавилово, Алакаевка (Сб. ст. св.). Название русское, связано с Рождеством Христовым. Христос по-гречески значит «посвящённый» (т. е. по-нашему священник) и «помазанник», так как посвящение сопровождалось помазанием головы благовонным мас-




НИКОЛАЙ МОРОЗОВ



ГОСУДАРСТВЕННОЕ ИЗДАТЕЛЬСТВО

НИКОЛАЙ МОРОЗОВ



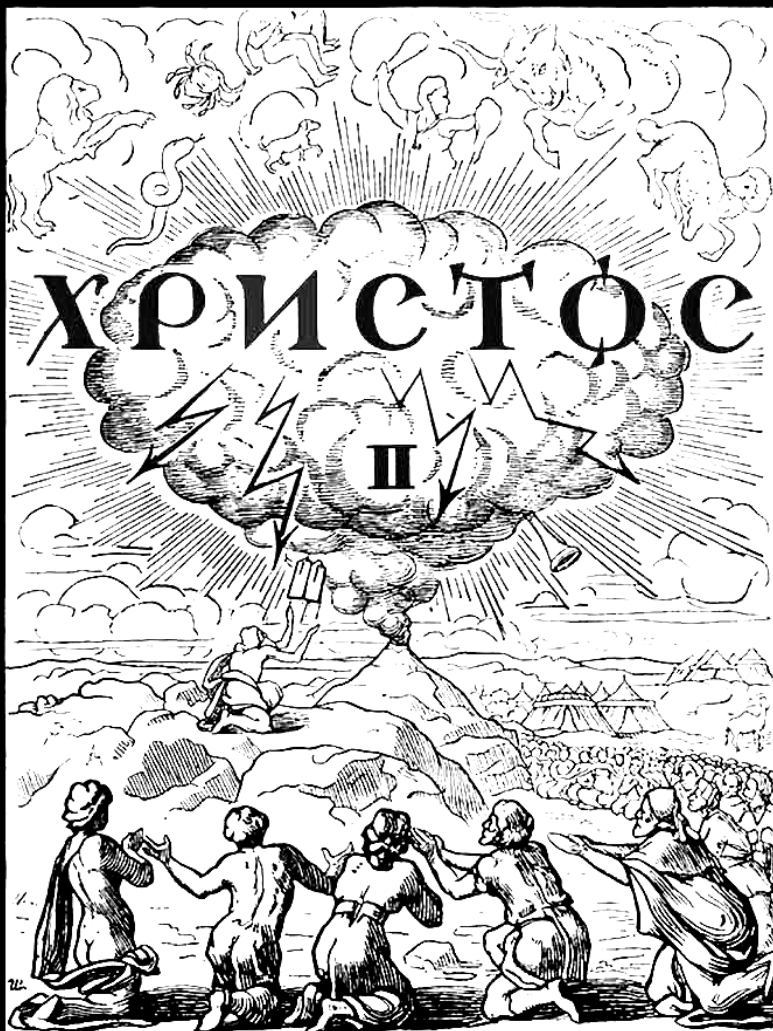
ГОСУДАРСТВЕННОЕ ИЗДАТЕЛЬСТВО  
1 9 2 9

НИКОЛАЙ МОРОЗОВ



ГОСУДАРСТВЕННОЕ ИЗДАТЕЛЬСТВО  
1 9 2 7

НИКОЛАЙ МОРОЗОВ



ГОСУДАРСТВЕННОЕ ИЗДАТЕЛЬСТВО  
ЛЕНИНГРАД ~ 1920

Обложка второго тома сборника «Христос»

НИКОЛАЙ МОРОЗОВ



# ХРИСТОС

I



ГОСУДАРСТВЕННОЕ ИЗДАТЕЛЬСТВО  
1927

Обложка первого тома сборника «Христос»

лом. Отмечу, что слова «сын бога живаго» по-гречески значит в переводе: *сын бога Зевса* (от ζῆϖς – живу), и это отождествляет евангельского Христа с другими его прозвищами, считааемыми за языческие, например, с Бахусом (имя которого происходит от славянского эллинизированного слова б о г у с – бог), и который считался сыном Зевса и «божьей матери» (Деметры от dei-mator). Христос – משיח (МШИХ) – «мессия» (*посвящённый, в тайны богов*). Здесь стоит אלהים (АЛЕИМ) – «боги», а не אל (АЛ) – «бог» [Морозов, Христос-1, 1926].

## Ц

**ЦАРЁВО-АЛЕКСАНДРОВСКИЙ** – прииск (бывший), ныне Ленинск – старинный русский посёлок на территории города Миасса в Челяб. обл. Первоначально наименован в честь царя батюшки Александра, в советское время посёлок переименован в честь вождя мирового пролетариата Владимира Ульянова (Ленина), основателя Советского государства.

**ЦАРИЦА БЕЛАЯ** – пещера в Катав-Ивановском р-не Челяб. обл. на правом берегу р. Сим (южная окраина с. Серпиевка) в пещерном комплексе Серпиевский П. Определён как П.К. в 1997 г. (В. И. Юрин). Иное название: Серпиевская-3.

**ЦЕРКОВКА** – речка, левый пр. р. Уфа (пр. р. Белая). Путь: Церковка → Уфа → Белая → Кама → Волга → Каспийское море. Ниже, между скалами на левом берегу, – устье речки Церковки (64 км от Нижнего Уфалея). Отсюда всего 3 км до станции Нязепетровск, стоит только перевалить через гору [Калугин, 1974].

**ЦЕРКОВНОЕ** – озеро в Октябрьском р-не Челяб. обл. Название русское. Ранее это озеро владельческое и принадлежало Русской Православной Церкви.

## Ч

**ЧЕГОДАЕВКА** – деревня в Стерлибашевском р-не Башк. От русского антропонима Чегодаев с русским суфф. ~к (-а) [СТРБ, 2002].

**ЧЕГОДАЕВО** – деревня в Бижбулякском р-не Башк. [СТРБ,

2002].

**ЧЕРЕМНАЯ** – деревня Воскресенской волости Челябинского уезда Оренбургской губернии Российской империи, зафиксированная в списке "Поселения государственных крестьян в Челябинском уезде (по волостям) в 1833 году (кроме однодворцев)".

**ЧЁРТОВ ПАЛЕЦ** – скала в Кусинском р-не Челяб. обл. на берегу реки Ай, 1 км ниже села Петропавловского. Высота 80 м над уровнем реки. Природный памятник Южного Урала.

**ЧЁРТОВА** – деревня Долговской волости Челябинского уезда Оренбургской губернии Российской империи, зафиксированная в списке "Поселения государственных крестьян в Челябинском уезде (по волостям) в 1833 году (кроме однодворцев)".

**ЧЕРТОВКА** – деревня в Чишминском р-не Башк. Другие названия: Новоосоргино, Лентовка (СНМ).

**ЧЁРТОВО ГОРОДИЩЕ** – археологический памятник ананьинской культуры. Расположен на правом берегу реки Белой в Бирском р-не Башк. *Чёртово Городище* – скалистый гребень гор, издали похожий на развалины замка; куча надводных скал и камней в море [Владимир Иванович Даль, 1912, 4].

**ЧЁРТОВО ГОРОДИЩЕ** – гора на окраине города Уфы [СТРБ, 2002]. Ранее – Туратау (А. Н. Сергеев, 1876).

**ЧЁРТОВО ГОРОДИЩЕ** – гора на территории города Кыштыма в Челяб. обл. Название русское, образное, вершина горы представляет собой нагромождение причудливых останцев. В русских народных легендах это место связано с нечистой силой. Чёрт являлся олицетворением всего зла, подстерегающего человека. Эти существа, олицетворяющие собою само зло, исконные враги православного человека. В русских избах в старину невозможно было найти открытых сосудов с питьевой водой: все они покрывались тряпицей, дощатой крышкой или, на крайний случай, двумя лучинами, положенными крест накрест – для того, чтобы Чёрт не влез. Хотя чертям для их походов и отведена, по народному представлению, вся поднебесная, тем не менее, у них имеются излюбленные места для постоянного или

особенно частого пребывания. По всей вероятности, одним из мест и была эта гора.

**ЧЁРТОВЫ БАРАКИ** – посёлок в черте города Челябинска. Упомянут в книге В. Вохминцева и Л. Константиновского "Челябинск" на странице 10.

**ЧЁРТОВЫ ВОРОТА** – вершина горы Юрмы в Кусинском р-не Челябинской области; памятник природы Южного Урала; отдельно стоящая скала-останец на вершине Юрмы, отроге Таганайского горного узла. Название русское, возможен прямой перевод с тюркских наречий, в этом случае ороним связан с языческими представлениями тюркоязычных народов. Топонимия имеет важное значение в жизни человека, и она втянула в свой круг слова, обозначающие предметы быта человека, орудия труда, детали жилых и хозяйственных построек, т. е. то, что окружает его в повседневной жизни. Именно поэтому в основе топонимов мы находим слова, обозначающие предметы повседневной жизни человека: веревя, ворота, калач, корыто, котёл, подкова, рассоха, устье, хомут (хомутец) и др. Некоторые из этих слов совершенно непонятны, они ушли из активного употребления в русском языке, но они когда-то были в нём и обозначали важные явления в жизни человека. Топонимия сохранила их для нас. Слово ворота обозначает «широкий вход или проезд в строении, дворе, с закрывающимися створами». Кроме того, оно имеет и переносное значение по отношению к предметам или вещам, похожим на ворота. Ворота — «глубокое ущелье, проход между горами»; «ущелье, через которое прорывается река», а также «место соединения двух рек недалеко от устья принимающей реки»; «широкое устье реки». В последнем значении в русском языке употреблялось и слово воротичи. И конечно, оно должно было превратиться в топоним, поскольку обозначало важные узловые места в жизни человека – проход в горах (для него и для реки), устье реки. И оно стало топонимом: сёла Ворота – в Приморском крае, Воротня – в Тульской области. Часто такие топонимы имеют при себе определение, уточняющее их местонахождение: ущелье Голдеевские Ворота на реке Усури, Зейские Ворота на реке Зее, Жигулевские Ворота на Волге и мн. др. [Смолицкая, 1990].



**ЧИНГИЗ-ИВАНОВКА** – деревня в Шаранском р-не Башк. От прежнего назв. деревни и Ивановка – русский антропоним с суфф. ~к (-а) [СТРБ, 2002]. Чингиз-Хан, вероятно, означало первоначально Чин-Гиз-Хан, то есть Цин-Гуз-Хан, или Золотой-Гуз-Хан, или Золотой-Казак-Хан. Другое возможное объяснение имени "Чингиз-Хан" таково: Чин-Гиз-Хан. Слово ЧИН употребляется в русском языке и сегодня: ЧИН в армии (например, чин полковника), ЧИНовник, ЧИНный и т.п. Гиз или Гуз - это Казак, КАЗ. Так что имя Чин-Гиз-Хан могло означать Чин-Казак-Хан в смысле "Важный Казак Хан" [Фоменко, ХРОН-7, Приложение 5, Часть 3].

**ЧИСТАЯ** – деревня Долговской волости Челябинского уезда Оренбургской губернии Российской империи, зафиксированная в списке "Поселения государственных крестьян в Челябинском уезде (по волостям) в 1833 году (кроме однодворцев)". Название русское.

**ЧИСТАЯ ЕЛАНЬ** – деревня в Кигинском р-не Башк. [СТРБ, 2002]. Другое название: Куянаево (Сб. ст. св.). От русского *елань* – «лужайка, поляна, просека в лесу».

**ЧИСТАЯ ПОЛЯНА** – деревня в Кунашакском р-не Челяб. обл. Название русское, отражает местный ландшафт. Постановлением областной Думы от 21 декабря 1995 года за № 307 старинная русская деревня Чистая Поляна исключена из списков населённых мест.

**ЧИСТОВСКАЯ** – деревня Чумляцкой волости Челябинского уезда Оренбургской губернии, зафиксированное в 1833 году в списке "Поселения государственных крестьян в Челябинском уезде (по волостям) в 1833 году (кроме однодворцев)".

**ЧИСТОЕ** – деревня в Еткульском р-не Челяб. обл. (Писковский с-с). Название русское. На основании решения Челяб. обл. исполкома от 8 октября 1968 года русская деревня Чистое исключена из списков населённых мест.

**ЧИСТЫЙ** – посёлок в Красноармейском р-не Челяб. обл. (Лазурненский с-с). Название русское, дано из-за приверженности русских сельских жителей к чистоте и порядку в быту.

**ЧУДИНОВА** – деревня Качердыцкой волости Челябинского уезда Оренбургской губернии Российской империи, зафиксированная в списке "Поселения государственных крестьян в Челябинском уезде (по волостям) в 1833 году (кроме однодворцев)".

**ЧУДИНОВО** – старинное русское село в Октябрьском р-не Челяб. обл. (Чудиновский с-с). Основано в XVIII веке в ведении Кочердыкской слободы. Название дано по фамилии первопоселенца Ивана Чудинова. В архивных документах впервые упоминается в 1799 году. Вариант названия: с. Ячменка на берегу о. Ячменка [Поздеев, 2008]. См. *Ячменка*.

**ЧУДИНОВСКИЙ** – с-с в Октябрьском р-не Челяб. обл. Название русское, дано по названию населённого пункта.

**ЧУДНЯКОВА** – деревня Чумляцкой волости Челябинского уезда Оренбургской губернии, зафиксированное в 1833 году в списке "Поселения государственных крестьян в Челябинском уезде (по волостям) в 1833 году (кроме однодворцев)".

**ЧУДСКАЯ ГОРА** – высота в Троицком р-не Челяб. обл. Название связано с полулегендарным и загадочным народом, который русские люди именовали ЧУДЬЮ. Вспомните битву Святого Александра Невского на ЧУДСКОМ озере. В обоих топонимах отражено имя одного древнего и загадочного народа.

**ЧУДСКОЕ ГОРОДИЩЕ** – гора в Бирском р-не Башк., возле города Бирск. Другое название: Акбаш [СТРБ, 2002].

**ЧУЮНЧИ-НИКОЛАЕВКА** – село в Давлекановском р-не Башк. От гидронима и Николаевка. От башкирского слова *суйынсы*, являющегося искажением русского слова «чугунщик». Чугунщики прежде занимались перевозкой руды на чугунолитейные заводы старого Урала [СТРБ, 2002]. Русское слово *чугунщик* искажено в башкирских говорах в *суйынсы*, а затем записано русскими буквами как *чуюнчи*. Ср. *Аврюз, Аврюзтамак, Аврюз-Тамак, Аврюз-Тау, Барса, Барса-Куль, Беревуз, Беревуз-Куль, Бугас, Бугасты, Бурсык, Бутаиш, Гургурый, Елянды, Желянда, Иганай, Игнатый, Иштяк, Казнатаиш, Кальтя, Карпяз, Кенез, Кермень, Криптар, Кугызма, Кулаелга, Курьяз, Лагыр, Марьян, Санга, Санги-Тау, Сапай, Сатыртау, Суйынсы, Сыпай, Чуюнчи*.

## Ш

**ШАБАНОВА** – деревня Воскресенской волости Челябинского уезда Оренбургской губернии Российской империи, зафиксированная в списке «Поселения государственных крестьян в Челябинском уезде...» [Пятков, 2004].

**ШАБУНИНА** – старинная русская деревня в Чебаркульском р-не Челяб. обл. (Варламовский с-с). Основана в XVIII веке южноуральским земледельцем Шабуниним. Впервые в архивных документах упоминается в 1763 году в ведомстве Верхнеуельской слободы. Русская фамилия Шабунин происходит от диалектного слова *шабуня* – "овечий тулуп", "шуба", в переносном смысле "насмешник", или от диалектного глагола *шабунять* – "осмеивать". В книге Владимира Фёдоровича Житникова зафиксирована такая русская фамилия.

**ШАБУРОВО** – село в Каслинском р-не Челяб. обл. (Шабуровский с-с). Происходит от русской фамилии Шабуров, чей основообразующий апеллятив связан с массивом северновеликорусских наречий. Русская фамилия Шабуров происходит от диалектного северо-великорусского слова *шабур* – "армяк из грубой ткани". В книге Владимира Фёдоровича Житникова зафиксирована такая русская фамилия.

**ШАБУРОВСКИЙ** – с-с в Каслинском р-не Челяб. обл. Название образовано в русском языке от названия населённого пункта. Изначально связывается с диалектным северновеликорусским словом *шабур*.

**ШАФЕЕВКА** – посёлок в Белебеевском р-не Башк. [СТРБ, 2002].

**ШАФРАНОВО** – рабочий посёлок в Альшеевском р-не Башк. [СТРБ, 2002].

**ШИШКА ЗАХАРОВА** – гора Южного Урала на правом берегу реки Ураим. Русский составной ороним. От русского орографического термина *шишка* (*шишак* – головной убор у воинских людей, разновидность воинского шлема).

**ШУРА** – речка, левый приток р. Бол. Инзер (пр. р. Сим) в Белорецком р-не Башк. Путь: Шура → Бол. Инзер → Сим →

Белая → Кама → Волга → Каспийское море. От русского антропонима [РБСВОРБ, 2005]. В русском языке применяется имя Шура в качестве уменьшительно-ласкательного от Александра.

## Ю

**ЮДА** – деревня в Татышлинском р-не Башк. [СТРБ, 2002].

**ЮЛИЯ** – пещера в Саткинском р-не Челяб. обл. на правом берегу р. Ай (ниже по течению д. Алексеевка) в пещерном комплексе «У Черёмухового Острова» (определён как П.К. в 1997 г.) (В. И. Юрин). Юлия – женское имя святой, упоминаемой в месяцеслове; РПЦ отмечает: см. Иулия [ПЦГК, 2001].

**ЮЛЬЕВСКИЙ** – хутор, Борисовский с-с город Пласт Челяб. обл. Решением Челяб. обл. исполкома № 183 от 18. IV. 1978 г. этот населённый пункт предписано исключить из учётных данных [Пятков, 2006]. Юлий Цезарь Гай (т. е. святой божественный царь), АЛЕ (אלה) – бог, греческое Элиос-феб [Морозов, Христос-1, 1926].

**ЮРЕМИС-НАДЕЖДИНО** – деревня в Иглинском р-не Башк. От прежнего назв. хуторов Юремис и Надеждин [СТРБ, 2002].

**ЮРИКОВА** – хутор, ныне посёлок в Брединском р-не Челяб. обл. (Наследницкий с-с). Изначально основан как хутор Юрикова. Назван по прозвищу первооснователя. Переименован в с. Коряжное, по реке Коряжная (пр. р. Синташта) [Пятков, 2006].

**ЮРКОВКА** – деревня в Фёдоровском р-не Башк. [СТРБ, 2002]. От антропонима Юрков с суфф. ~к (-а) [СТРБ, 2002].

## Я

**ЯБЛОЧНЫЙ** – посёлок в Благовещенском р-не Башк. [СТРБ, 2002].

**ЯЗЫКОВА** – деревня в Уфимском р-не Башк. Другое название: Горново [СТРБ, 2002]. Язычник – עִמּוּנִי (ЭМУН) – от корня עמ (ЭМ) – народ. Это то же, что евангельское ἐθνοὶ (этной) – языческие народы [Морозов, Христос-4, 1929].

**ЯЗЫКОВО** – село в Благоварском р-не Башк. Другие назва-

ния: Новосёлки, Архангельское, Михайловское [СТРБ, 2002]. КОГДА И ДЛЯ КАКОЙ ЦЕЛИ БЫЛИ СОЗДАНЫ ТАК НАЗЫВАЕМЫЕ СВЯЩЕННЫЕ ЯЗЫКИ, например, церковно-славянский язык, являющийся до сих пор языком священнослужения и богослужебных книг? Хорошо известно, и мы с этим не спорим, что священные языки создавались таким образом, чтобы идеально точно передать божественную мысль, чтобы исключить в дальнейшем даже принципиальную возможность разночтений и различных толкований создаваемого текста Священного Писания. Естественно, такая сверхзадача решалась не сразу. Священный язык создавался, божественные тексты на нем записывались, а через некоторое время споры и толкования все равно возникали. Тогда ученые собирались и придумывали ещё более сложную и тонкую языковую систему, учитывая недостатки прежних. В частности, вводились всё новые и новые времена глаголов. Не только настоящее, прошедшее и будущее, но и многочисленные "будущее в прошлом", "прошедшее в прошлом", "завершенное" и "незавершенное", "продолжительное действие" или, напротив, "непродолжительное". И тому подобное. Естественно, когда такие языки использовались в быту, они неизбежно упрощались. Так, например, русский язык существенно упрощен по сравнению с церковно-славянским. Судя по всему, всё это продолжалось вплоть до эпохи XVI-XVII веков, когда окончательно создавалась Библия. Так было придумано несколько священных языков. Наиболее сложным из них является, вероятно, церковно-славянский. Что касается латинского языка, то его создание относится уже к эпохе развала "Монгольской" Империи в XVI-XVII веках, когда языки стали создавать вновь и уже с новой целью – дабы поскорее отделиться друг от друга не только в государственном, но и в культурном и языковом отношении. Стремилась сотворить языковые барьеры между людьми. Скорее всего, латинский язык был создан на основе церковно-славянского и народных наречий Западной Европы [Фоменко, ХРОИ-7, Приложение 5, Часть 3].

**ЯЗЫКОВО** – село в Благовещенском р-не Башк. От антропонима Языков с оконч. -о, Другое название: Изяк. Лучше всего топоним считать наследием древних арийских металлургов. В тохарском языке в древних текстах встречается слово *yasa* – «железо», более знакомое как «жесть» [Поздеев, 2007].

**ЯКОВЛЕВКА** – нп. в Баймакском р-не Башк. [СТРБ, 2002]. ИАКОВ – (библ.) «запинатель». ИА = Я, Яков = Иаков. Мужское имя святого, упоминаемого в месяцеслове; РПЦ отмечает: Алфеев, апостол из 12-ти, брат евангелиста Матфея: июнь 30 (12 ап.); октябрь 9; Боровичский, Новгородский, Христа ради юродивый: октябрь 23; брат Господень по плоти, апостол от 70-ти, 1-й еп. Иерусалимский, сщмч.: к. 4 (70 ап.); октябрь 23; в Неделю по Р. Х.; Брылеевский, прп.: апрель 11; Железноборовский, прп., ученик еп. Сергия Радонежского: апрель 11; май 5; Зеведеев, апостол из 12-ти, брат ап. Иоанна Богослова: апрель 30; июнь 30 (12 ап.); Кармилский (Палестинский), отшельник, постник: март 4; Катанский (Сицилийский), еп., проповедник: март 21, 24; Константинопольский, мч.: август 9; Менюжский, Новгородский: июнь 24; Месукевийский, Грузинский, I.: апрель 15; Низибийский (Нисивийский), Омучский, прп.: октябрь 21; Персидский, пресвитер, сщмч.: апрель 10; Персиянин, вмч.: ноябрь 27; Ревнитель, Персидский, пресвитер, дмч.: ноябрь 1; Ростовский, еп.: май 23 (Ростов.); ноябрь 27; Самосатский, мч.: январь 29; Сербский, архиеп.: август 30 (Серб.); Сирийский, отшельник: ноябрь 26; (Израиль), сын Исаака, ветхозаветный патриарх: в Неделю св. праотец; в Неделю св. отец [ПЦГК, 2001].

**ЯКОВЛЕВКА** – нп. в Кармаскалинском р-не Башк. [СТРБ, 2002]. Иаков Персианин, родился в конце IV века, умер 27 ноября 421 г. [Морозов, Христос-1, 1926].

**ЯКОВЛЕВКА** – нп. в Хайбуллинском р-не Башк. От русского антропонима Яковлев с суфф. ~к (-а) [СТРБ, 2002].

**ЯКОВЛЕВКА** – посёлок в Бижбулякском р-не Башк. Другое название: Седякбаш [СТРБ, 2002].

**ЯКУНИНО** – село в Балтачевском районе. От русского антропонима Якунин с оконч. -о. Другое название: Курачево [СТРБ, 2002].

**ЯМА АВЕРКИЕВА (Аверкиева Пещера)** – важнейший геологический памятник природы в Саткинском р-не Челяб. обл. на левом берегу реки Ай, в 3 км к югу от деревни Старая Пристань.

**ЯМА АВЕРКИНА** – пещера в Саткинском р-не Челяб. обл. на реке Ай в 3-х км ниже деревни Старая Пристань. Названа по имени раскольника Аверкия, который жил в ней во второй половине 19-го века [Чернецов, 1991]. От календарного православного имени Аверкий, что в переводе с латинского означает "Удерживающий". Ежегодно, 22 октября (4 ноября) Русская Православная Церковь отмечает память равноапостольного Аверкия, епископа Иерапольского, чудотворца. 26 мая (8 июня) отмечается память мучеников Аверкия и Елены.

**ЯМА БОЛЬШАЯ ПОКРОВСКАЯ** – пещера-колодец в районе родника Кургазак (пр. р. Ай) [Калугин, 1974].

**ЯМА ВЕРИНА** – пещера в Саткинском р-не Челяб. обл. на крутом побережье р. Ай природа надёжно замаскировала вход в пещеру Аверкиева яма; Верина яма звали её в прошлом; постепенно подогнули под бытующее название. По топонимической легенде пещера служила укрытием отшельникам, страдальцам за веру. У новгородцев *верить* – «прятаться»; *вера* – «преданный, верный, надёжный; надежда». Одним словом – «укрытие» [Поздеев, 2007]. См. остров *Веры*.

**ЯМА МАЛАЯ ПОКРОВСКАЯ** – пещера-колодец в районе родника Кургазак (пр. р. Ай) [Калугин, 1974].

**ЯРИНКА** – деревня в Уйском р-не Челяб. обл. Уйский с-с. Название русское, связывается с языческим богом Ярилой. Русы называли себя «ярыми» – жизнестойкими, русами-яряями (русами-ариями), отсюда и термин «арии» [Пятков, 2006].

**ЯРОСЛАВКА** – село в Дуванском р-не Башк. Название русское, дано переселенцами из бывшей Ярославской губернии Российской империи [СТРБ, 2002].

**ЯРОСЛАВКА** – старинная русская деревня в Чебаркульском р-не Челяб. обл. Основана в XIX веке. Семён Пантелеев с братом Осипом, родом Тверитинской слободы города Ярослав-

ля, записались в городовые казаки Челябинской крепости. Сын Семёна Дмитрий из Ярославля определён кожемякой в Коельскую крепость и стал именоваться Дмитрий Семёнович Ярославцев. Именно он и основал деревню, названную по его новой фамилии (образованной от имени города, где он родился) [Поздеев, 1999]. Название русское, связано с именем Ярослав (Я РОдился СЛАВянином), либо с именем Ярославны (Я РОдилась СЛАВянкой). Русская Православная Церковь ежегодно 21 мая (3 июня) отмечает память благоверного князя Ярослава (в крещении Константина) и чад его Михаила и Фёдора, Муромских чудотворцев. Согласно иной версии, имя Ярослав должно читаться как Яраслав (сравните: москвичи говорят Масква, тогда как вологжане скажут Москва). В этом случае становится понятным словообразование (вернее, имяобразование) от предложения Я РА СЛАВлю, поскольку это имя образовано задолго до Крещения Киевской Руси и могло быть связано с богом солнца Ра. Впрочем, некоторые связывают происхождение имени Ярослав с именем бога Яра, Ярилы, Яровита [Пятков, 2006].

#### ЛИТЕРАТУРА

- Акафистник. Ч.1. М., изд. Московской патриархии, 1989.
- Даль Владимир Иванович. Толковый словарь. М., "Цитадель". 1998.
- Петухов Ю. Д. Дорогами Богов. М., «Метагалактика», 2005.
- Пятков В. В. Некоторые православные имена на карте Южного Урала. Челябинск: ЧИПКРО, 1998.
- <http://www.chronologia.org> ; Новая Хронология.РФ