

РЕГИОНАЛЬНЫЙ КОМПОНЕНТ

Владимир ПЯТКОВ

ТОПОНИМЫ ЧЕЛЯВИНСКА

Часть 3-я

Челябинск
2010

ББК

Пятков В. В. Топонимы Челябинска. Часть 3-я. Челябинск, Околица, 2010.

Исчезают с карты города многие топонимы. Необходимо их собрать и систематизировать. Выяснить: откуда произошли названия и с чем они связаны. Книга заинтересует не только краеведов, учителей и школьников, но и всех жителей города, да и области. Она станет прекрасным подарком для наших гостей и туристов.

Челябинское городское казачье общество
Культурный казачий центр
Отдел по казачьей культуре ОВКО

Формат: 60X84/16 Тираж 100 экз.
Подписано в печать 14 февраля 2009 г.
ПРЕПРИНТ
Печатается в авторской редакции

Автор выражает признательность за оказанное содействие:
Волгину Валентину Анатольевичу
Корнейчук Людмиле Павловне
Костицыну Владимиру Константиновичу
Тарасовой Снежане Владимировне
Пяткову Данилу Владимировичу
Ковалёвой Ольге Юрьевне

Все права на книгу принадлежат автору и защищаются Законами РФ. При цитировании, переложении или ином использовании открытий и положений ссылка на автора обязательна.

© Пятков Владимир Васильевич, 2010.

ПРЕДИСЛОВИЕ

С детских лет мне хотелось узнать как можно больше о своём родном городе. Однако, в городе всё очень быстро меняется. Строительство многоэтажных домов во всех уголках города и на новых территориях продолжается непрерывно. Переименовываются улицы, закрываются старые и открываются новые предприятия. На месте старых кварталов появляются более масштабные микрорайоны и жилые комплексы. В Челябинске за последние годы появилось множество совершенно новых улиц.

Однако идёт и обратный процесс. Разрушаются и уничтожаются целые кварталы, улицы и посёлки. И хотя некоторые из них ещё указаны в официальных документах, но они уже доживают свой век. Ведь фактически на старой улице сохраняются всего одно или два здания, да и те уже обречены.

Как уследить за таким калейдоскопом событий? И я стал фиксировать топонимы Челябинска. Утомительное и трудное занятие. Отнимает много времени, средств и сил. Однако, не взирая на трудности, удалось зафиксировать и старые и новые топонимы. Их набралось много. Систематизировал.

Я постарался собрать воедино не только современные топонимы, но и те, которых уже не сыскать на карте города. С карты города постепенно исчезают посёлки, улицы и переулки, территории которых застраиваются современными жилыми и промышленными зданиями. Но они были! И оставили свой след в истории города. Старые названия – память о прошедшей эпохе. Забывать о них не следует.

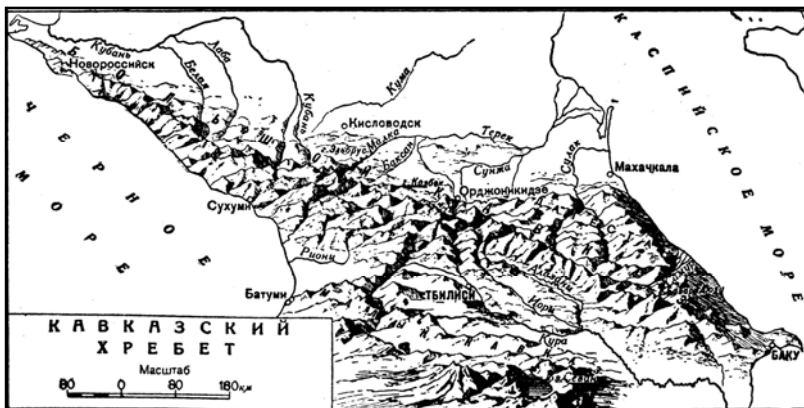
Стал подбирать объяснения названиям. Увлекательное занятие. Затем подобрал иллюстрации. Так рождалась данная книга. Книга для моих детей и моих внуков, чтобы помнили о прошлом своих предков.

Всё ли сделано? Нет! Это всего лишь начало более обширного труда.

Из-за большого объёма информации мне приходится делить книгу на части. Это уже третья часть. Готовим следующую.

К

Кавказская – улица пос. Першино в Metallургическом р-не (ист. часть). Проходит в западном направлении от ул. Барнаульская до ул. 50-летия ВЛКСМ. Первоначальное название не выявлено, затем ул. Красноармейская. Современное название с 15. 04. 1949 г. (решение Чел. ГИК № 278) в честь горной системы



Кавказ на южном пограничье России [Справочник, 2007]. Название связано с битвой за Кавказ во время Великой Отечественной войны. Летом 1942 года ожесточенные бои завязались в горах Кавказа. Танковые и механизированные колонны фашистов, охватывая Главный Кавказский хребет с запада и востока, устремились на Грозный, Краснодар и Туапсе. Немцы пытались прорваться через горные перевалы Кавказа к Черноморскому побережью и таким образом разрезать войска Закавказского фронта, захватить Закавказье, и, прежде всего нефтяные месторождения Баку. К середине августа горнострелковым фашистским войскам удалось взять некоторые горные перевалы и начать движение на южные склоны Главного Кавказского хребта. Атакам крупных сил альпийских частей последовательно подверглись все наиболее доступные перевалы Большого Кавказа. "Заоблачный фронт" растянулся почти на 500 км. В начале января 1943 года войска 46-й и 37-й армий перешли в общее наступление. Стремительно продвигаясь по предгорьям Кавказа, 37-я армия в ночь на 16 января 1943 года перерезала южнее го-



рода Черкесска Военно-Сухумскую дорогу и продолжала гнать немецких фашистов с нашей территории. Немецкие войска на перевалах оказались в катастрофическом положении. В условиях суровой высокогорной зимы, взрывая тропы, склады и канатные дороги, попадая под лавины и камнепады, фашистские "альпийцы" бросая тяжёлое вооружение, минирова всё, что не успели уничтожить, поспешно отступали. Перевалы Кавказа были очищены от врага. В память об отважных защитниках перевалов Кавказа была названа и улица города Челябинска [Пят-

ков, 2006]. КАВКАЗ - историческая территория Русского государства, один из ареалов национальных интересов русского народа. Кавказ считался отдельной частью Российской Империи,



расположенной между Чёрным и Каспийским морями, граничащей на юге с Ираном и Турцией, на севере – с Астраханской губ. и Областью войска Донского. Разделялся на Северный Кавказ, заключавший в себе Ставропольскую губ. и области Кубанскую и Терскую, и Закавказье, обнимавшее Тифлисскую, Бакинскую, Елисаветпольскую, Черноморскую, Кутаисскую, Эриванскую губернии и области Карскую и Дагестанскую; последняя располагалась по северную сторону Главного Кавказского хребта, между ним и хребтом Андийским. Кавказ имел особое от

Российской Империи управление, во главе которого с 1882 стоял «главноначальствующий гражданской частью на Кавказе»; в одном лице с ним соединялся командующий войсками Кавказского военного округа и войсковой наказной атаман всех кавказских казачьих войск. Во всех губерниях Кавказа были введены общие губернские учреждения, но казачье население этому гражданскому управлению не подчинялось, находясь всецело в ведении своего казачьего управления, в ведомстве военного министерства. В областях Дагестанской, Карской, в округах Закавказском (Тифлисская губ.), Сухумском, Батумском и Артвинском (Кутаисская губ.) ещё в н. XX в. действовало временное, т. н. военно-народное, управление с местным народным судом. Освоение Кавказа русским народом началось в XVI в., когда племена этой территории находились под игом турецких и персидских оккупантов. В 1564 кахетинский царь Леон обращался за помощью к России. Леон первым из грузинских царей был принят Иваном Грозным, обласкан им и взят «под царскую руку». В 1586 царь Фёдор подписал акт, установивший протекторат России над Грузией. Смутное время в России приостановило процесс освоения Кавказа. Столетия, предшествующие возрождению Грузии под властью русских царей, представляли почти непрерывный ряд «войн, разорений, грабежей, убийств и измен». Чтобы спасти Грузию от окончательной гибели, грузинский царь Ираклий признаёт над собой верховную власть русского Императора. В 1783 был подписан Георгиевский договор. Другой грузинский царь Георгий в 1801 объявляет о присоединении к России и о принятии грузинами российского подданства. Враги русского народа развязывают на Кавказе против России войну. Разбойничьи набеги диких кавказских племён на русскую армию и поселения организуют Турция и Персия, за спиною которых стояли западные страны, и прежде всего Англия, Франция и Германия. Эту войну, названную кавказской, можно разделить на четыре периода: до А. П. Ермолова, во время Ермолова (1816 – 1826); от удаления Ермолова до князя А. И. Барятинского (1826 – 1856) и во время кн. А. И. Барятинского. КАВКАЗСКАЯ – станица в Краснодарском крае. Расположена на берегу Кубани. Основана в 1794 донскими казаками как по-

граничная застава на месте бывшей Павловской крепости (1778 – 1779), позже Кавказской крепости (1792), названной в честь Кавказского егерского полка [Платонов, 2000].

Кадиевская – улица пос. Першино в Metallургическом р-не. Проходит в южном направлении от ул. Прокатная до ул. Барнаульская. Первоначальное название ул. Новая. Современное название с 28. 09. 1956 г. (решение Чел. ГИК № 308) в честь города Кадиевка (Стаханов) на Украине, откуда в начале ВОВ на строительство ЧМЗ эвакуировали металлургов и железнодорожников, а также часть оборудования для завода [Справочник, 2007]. Название улицы напоминает нам о шефской помощи челябинцев освобождённым от немецких оккупантов р-нам Донбасса и Украины. Из Челябинска уже в 1943 году пошли эшелоны с продовольствием, инструментами, одеждой и оборудованием для восстановления нормальной работы заводов, взорванных отступавшими немецкими захватчиками [Пятков, 2006]. **КАДИЕВКА** – название г. Стаханов на Украине до 1937 и в 1940-1978.

Казак Уральский – магазин № 13; пр. Победы, 127 [ВТЧ, 2003]. **УРАЛЬСКОЕ КАЗАЧЬЕ ВОЙСКО** (до 1775 – Яицкое казачье войско), существовало с конца XVI в. как община вольных казаков, живших в среднем и нижнем течении реки Яик (с 1775 – Урал). С 1613 года яицкие казаки считались служилыми людьми. С 1723 года управлялись назначенными («наказными») атаманами. После подавления восстания под предводительством атамана Пугачёва Емельяна Ивановича 15 января 1775 года по Высочайшему Указу императрицы Екатерины II Яицкое казачье войско переименовали в Уральское казачье войско. В 1798 году сформирована лейб-Уральская сотня (гвардейских привилегий не получила). По утверждённому 26. 12. 1803 штату в состав Уральского казачьего войска входили лейб-Уральская сотня и десять конных полков (№№ 1–10), тогда же введена единая форма. Уральские казачьи полки участвовали в кампании 1805 года, Турецкой войне 1806–1812 годов, Шведской войне 1808–1809 годов. В кампанию 1812 года лейб-Уральская сотня была включена в состав Нарвского корпуса, предназначенного для

обороны С.-Петербурга. Сформированные в 1810 году 3-й и 4-й полки Уральского казачьего войска 5-сотенного состава (всего около 1 тысячи человек) прибыли на театр военных действий в ряды Дунайской Русской армии, затем действовали в составе 3-й Западной Русской армии. Уральский казачий № 4 полк (478 человек) под командованием войскового старшины (затем подполковника) Назарова находился в авангарде войск генерала Ф. В. Остен-Сакена и сражался при Волковвыске. Уральский казачий № 3 полк (502 человека) под командованием подполковника Михайлова находился в корпусе генерала А. Ф. Лонжерона. Во время боёв на р. Березина был направлен в отряде генерала С. Н. Ланского в обход позиции неприятеля в Стаховском лесу, затем преследовал остатки французской 2-й Гранд армии до границы Российской империи. В конце кампании 1812 года на театр военных действий прибыли полки № 5 и № 6 Уральского казачье-



КАЗАК УРАЛЬСКИЙ

го войска, которые вместе с полками № 3 и № 4 участвовали в Заграничных походах Русской армии 1813–1814 годов. Все четыре казачьих полка сражались под Лейпцигом. 13 (25) марта 1814 года под Фер-Шампенуазом уральские и оренбургские казаки нанесли неприятелю неожиданный удар во фланг, принудили его к отступлению и захватили 9 орудий. В честь этого подвига в 30-ю годовщину победы в войне 1812 станица № 3

Новолинейного района Оренбургского казачьего войска получила наименование Фершампенуаз. С 27. 12. 1813 (08. 01. 1814) Уральский казачий № 3 полк находился в гарнизоне Лейпцига «для содержания караулов». На 11 (23). 02. 1814 Уральский казачий № 5 полк (450 человек) был в составе корпуса генерала П. А. Толстого, где пробыл до окончания военных действий. Полки № 3 и № 4 были расформированы в 1815 году. № 5 и 6 – после 1815. Наказным атаманом Уральского казачьего войска в 1798–1830 годах был генерал-майор Д. М. Бородин. 18 декабря 1816 года Уральское казачье войско вошло в состав Отдельного Оренбургского корпуса. По приказу большевистского правительства в 1920 году Уральское казачье войско было упразднено. В 1990 году началось возрождение Уральского казачьего войска.

Казак Уральский – магазин № 2; ул. Танкистов, 41 [ВТЧ, 2003]. Как утверждает Помпеи Трог, знаменитое "царство амазонок", игравшее такую большую роль в греческих преданиях, было основано на южном берегу Чёрного моря "скифскими юношами царского рода", Плином и Сколопитом, изгнанными из отечества "происками вельмож". Очевидно, это было вполне реальное политическое образование, существовавшее в течение почти всего 2-го тыс. до н.э.; что касается мифических подробностей "из жизни амазонок", то здесь греческие источники просто слегка преувеличивали обычаи скифских женщин, хорошо известные и в позднейшие времена. Вполне вероятно, что "царство амазонок" тождественно "стране КАСКА" на малоазийском побережье Чёрного (Русского) моря, упоминаемой хеттскими и другими источниками. Этноним "*каска, касог, касак*" отмечается в Приазовье и на Кубани ещё в Средние века; очевидно, он относится ещё к протоарийской эпохе, и именно к нему восходит современный термин "казак". Амазонки из "страны каска" оказываются... *казачками!* Интересно, что "страна амазонок" долгое время поддерживала политические связи со Скифией, своей "основной базой". Согласно Помпею Трогу, во время войны с афинским царем Тезеем царица амазонок Орития обратилась за помощью к скифскому царю Сагилу, который послал

войска на помощь во главе со своим сыном Панасагором [Васильева, 2006].

Казак Уральский – магазин-склад; ул. Гагарина, 9 [ВТЧ, 2003]. Египетские источники называли "народы моря" *гитами* (*гетами*), а это имя издревле было одним из самых распространённых в скифской среде; так, во времена Геродота "геты" жили на Дунае, "фисса-геты" на Волге и "масса-геты" – в Средней Азии... Судя по изображениям, эти древние скифы-геты были удивительно похожи на средневековых *казаков*. Не оттого ли казачьи руководители носили титул "гетман"? Похоже, что оттого. Не даром о войнах скифов в Египте сообщают русские летописи. Так, Никаноровская летопись упоминает о походах на Египет предков русских, братьев "Скифа и Зардана". Загадочно-го "Зар-дана" (Зари Дань) из этого сообщения следует сопоставить с названием одного из "народов моря", напавших на Египет, а именно с "шарданами"; эти "шарданы" через некоторое время после похода на Египет вторглись на о. Сардинию и дали ему своё имя [Васильева, 2006].

Казак Уральский – промышленное предприятие, ликёроводочный комбинат; ул. III Интернационала, 90 [ВТЧ, 2003]. Египетские памятники донесли до нас внешний вид воинов Киммерии, боровшихся с фараоном Рамсесом [Васильева, 2006]. Они изображены "с бритыми бородами и головами, с длинными торчащими врозь усами и чубом, какой носили наши запорожцы 16-17 в.; черты лица суровые, с прямым лбом, длинным прямым носом... На головах высокие конические шапки; на туловищах рубахи с каймой по подолу и нечто вроде кольчуг или кожаных курток. На ногах штаны и большие сапоги с голенищами до колен и узкими носками... Сапоги настоящие, современные, какие носят и теперь простые казаки. На руках рукавицы. Вооружение: короткое копье, лук и секира". [Савельев Е. П. Древняя история казачества. Новочеркасск, 1915, стр. 106-107].


Казанский – переулочек пос. Новосинеглазовский в Советском р-не. Проходит в западном направлении от ул. Черёмуховая. Назван 26. 12. 2006 г. (решение Чел. гор. думы № 18/25) [Справочник, 2007]. Название связано с городом Казанью.



Можно связать и с православной иконой Казанской Божьей Матери, особо почитаемой казаками Оренбургского войска, на землях которого и построена Челябинская крепость. КАЗАНСКАЯ – чудотворная икона Пресвятой Богородицы. Обретаена в 1579 в Казани. На этой иконе Иисус Христос изображен по пояс, обращен лицом к зрителю, одной рукой благословляет, другая рука сокрыта под хитоном. Пресвятая Богородица явила в Казани свою чудотворную икону для того, чтобы более утвердить в вере вновь обращенных из тамошних жителей; не веровавших же более расположить к христианской вере. Она Сама явилась во сне одной благочестивой девице по имени Матрона, дочери



погоревшего во время страшного пожара в Казани стрельца, повелела возвестить архиепископу и градоначальнику, чтобы они взяли икону Ее из земли, и при этом указала точное место. Девица рассказала о своем сне матери, но та объяснила его обыкновенной детской грезой. Сон повторился еще дважды. В третий раз чудесной силой Матрона была выброшена из окна на двор,





где увидела и икону, на которой от лица Божией Матери исходили столь грозные лучи, что она боялась быть сожженной ими, и от иконы исходил голос: «Если ты не исполнишь Моего повеления, то Я явлюсь в другом месте, а ты погибнешь». После сего мать и дочь отправились к архиеп. Иеремии и градоначальнику, но те не поверили им. Тогда 8 июля, в присутствии народа, пошли на указанное место. Мать и народ начали копать землю, иконы не находили. Но лишь стала копать сама Матрона, икона была найдена. Она была завёрнута в кусок сукна и сияла чудным светом, как будто была совершенно новая, только что написанная. Слух о явлении иконы разнёсся по всему городу, стеклось множество народа, и архиепископ, в присутствии градоначальника, с крестным ходом перенёс икону в ближайшую церковь св. Николая, а оттуда в Благовещенский собор. При следовании иконы в храм многие больные, особенно слепцы, получили исцеление. Можно думать, что эта преимущественная цельба слепоты служила знамением того, что святая икона явилась для просвещения духовным светом омраченных слепотой магометанского лжеучения. Список с иконы был отправлен в Москву, и царь Иван Васильевич повелел построить церковь и женский монастырь на месте явления иконы. Первой инокиней и затем настоятельницей в монастыре была девица Матрона.

где увидела и икону, на которой от лица Божией Матери исходили столь грозные лучи, что она боялась быть сожженной ими, и от иконы исходил голос: «Если ты не исполнишь Моего повеления, то Я явлюсь в другом месте, а ты погибнешь». После сего мать и дочь отправились к архиеп. Иеремии и градоначальнику, но те не поверили им. Тогда 8 июля, в присутствии народа, пошли на указанное место. Мать и народ начали копать землю, иконы не находили. Но лишь стала копать сама Матрона, икона была найдена. Она была завёрнута в кусок сукна и сияла чудным светом, как будто была совершенно новая, только что написанная. Слух о явлении иконы разнёсся по всему городу, стеклось множество народа, и архиепископ, в присутствии градоначальника, с крестным ходом перенёс икону в ближайшую церковь св. Николая, а оттуда в Благовещенский собор. При следовании иконы в храм многие больные, особенно слепцы, получили исцеление. Можно думать, что эта преимущественная цельба слепоты служила знамением того, что святая икона явилась для просвещения духовным светом омраченных слепотой магометанского лжеучения. Список с иконы был отправлен в Москву, и царь Иван Васильевич повелел построить церковь и женский монастырь на месте явления иконы. Первой инокиней и затем настоятельницей в монастыре была девица Матрона.

Казанско-Богородицкий храм – приписная к Христорождественскому собору кладбищенская православная церковь. Освящена в 1793 году в честь Богородичной иконы Казанской. До сегодняшнего дня здание не сохранилось. Разрушено воинствующими безбожниками. На месте православного Казанско-

Богородицкого храма ныне находится кинотеатр имени А. С. Пушкина и памятник Самуилу Моисеевичу Цвиллингу. Можно упомянуть и о Казанской наступательной операции Красной



Армии, проведённой с 5 по 10 сентября 1918 года совместно войсками 5-й и частью сил (Арская группа) 2-й армий Восточного фронта (командир Вацетис) с целью разгрома казанской группировки белочехов и белогвардейцев [Пятков, 2006].

Казарменная – старинная площадь города Челябинска. На заседании Челябинского исполкома 20 февраля 1920 года Казарменная Площадь переименована в Площадь Памяти Павших. Впоследствии переименована в Площадь Павших Революционеров [Пятков, 2006]. **КАЗАРМА** – здание для размещения лично-

го состава воинской части; в России до 1917 также общежитие для рабочих (итал. *caserma*).

Казарменная – улица в ист. части города. О появлении ул. Казарменная в июне 1742 г. писал путешественник И. Г. Гмелин: «Вышло постановление, чтобы каждая крепость должна как зимой, так и летом содержать драгун, поэтому казармы должны быть подготовлены уже этим летом». С 20. 02. 1920 г. объединена с ул. Заручейная. Первоначальное название объединённой улицы – ул. Всеобуча. Переименована 22. 07. 1936 г. в ул. Сталина. В связи с выносом Сталина из Мавзолея Ленина-Сталина, с 17. 11. 1961 г. решением Чел. ГИК № 391 переименована в ул. Российская [Справочник, 2007].

Казарменская – старинная улица в Центральной части города Челябинска. Название дано за наличие на улице солдатских казарм. Решением челябинского исполкома городского Совета улица Казарменная переименована в улицу Всеобуча. Ныне улица Российская (южнее улицы Труда).

Казачий – магазин (производственно-коммерческий); ул. Братьев Кашириных, 130 [ВТЧ, 2003]. К началу XX века в России существовало 11 казачьих войск – Донское, Кубанское, Терское, Астраханское, Уральское, Оренбургское, Семиреченское, Сибирское, Забайкальское, Амурское и Уссурийское. Кроме того, было небольшое количество красноярских и иркутских казаков, образовавших в 1917 Енисейское войско, и Якутский казачий полк Министерства внутренних дел.



Казачье училище – учебное заведение города Челябинска, открытое в 1842 году. Накануне 1-й Мировой войны казачество

КАЗАКИ



в мирное время выставляло 54 конных полка, 20 батарей, 6 пла-
стунских батальонов, 12 отдельных сотен и 4 отдельных дивизи-
она (всего 68,5 тыс. чел.). Во время войны (к 1917) было вы-
ставлено 64 конных полка, 56,5 батарей, 30 батальонов, 175 от-
дельных сотен, 78 полусотен, 11 отдельных дивизионов и 61 за-
пасная сотня (ок. 300 тыс. чел.).



КАЗАКИ В ПОХОДЕ

Казачья – улица пос. Смолино в Советском р-не (южная часть). Проходит в северном направлении от Троицкого тракта до пер. Дачный, после которого переходит в ул. Восход. Нарезаются новые участки. Названа 24. 05. 2005 г. (решение Чел. гор. думы № 3/19) в честь казаков – военно-гражданского сословия населения России. По одному из существующих мнений, казаки ведут своё происхождение от скифов (от *kas* – «резать, долбить, делить, отделять, отрезать» с суффиксом -ак) [Справочник, 2007].

Казея Марата – улица пос. Некрасово в Советском р-не. КАЗЕЙ Марат Иванович (1929-1944) – партизан Великой Отечественной войны, Герой Советского Союза (1965, посмертно). Юный пионер, с 1942 разведчик партизанского отряда (Минская обл.). Окружённый немецкими фашистами, подорвал себя гранатой.

Каланчёвая – старинная площадь города Челябинска. Название связано с наличием на площади пожарной *каланчи*, вышки, с которой велось наблюдение за городом и своевременно "засекалось" начало пожара. 20 февраля 1920 года переименована в площадь Восставших. В дальнейшем это место занял кинотеатр "Имени 30-летия ВЛКСМ" [Пятков, 2006].

Калибровая – улица в Центральном р-не. Название связано с расположенным на улице заводом «Калибр». С 24. 04. 1973 г. (решение Чел. ГИК № 150) переименована в честь Гвардии младшего сержанта Худякова Николая Александровича (1925-1945), Героя Советского Союза, воевал в Уральском добровольческом танковом корпусе. Ныне ул. Худякова проходит в западном направлении от ул. Воровского до плотины Шершнёвского водохранилища [Справочник, 2007].

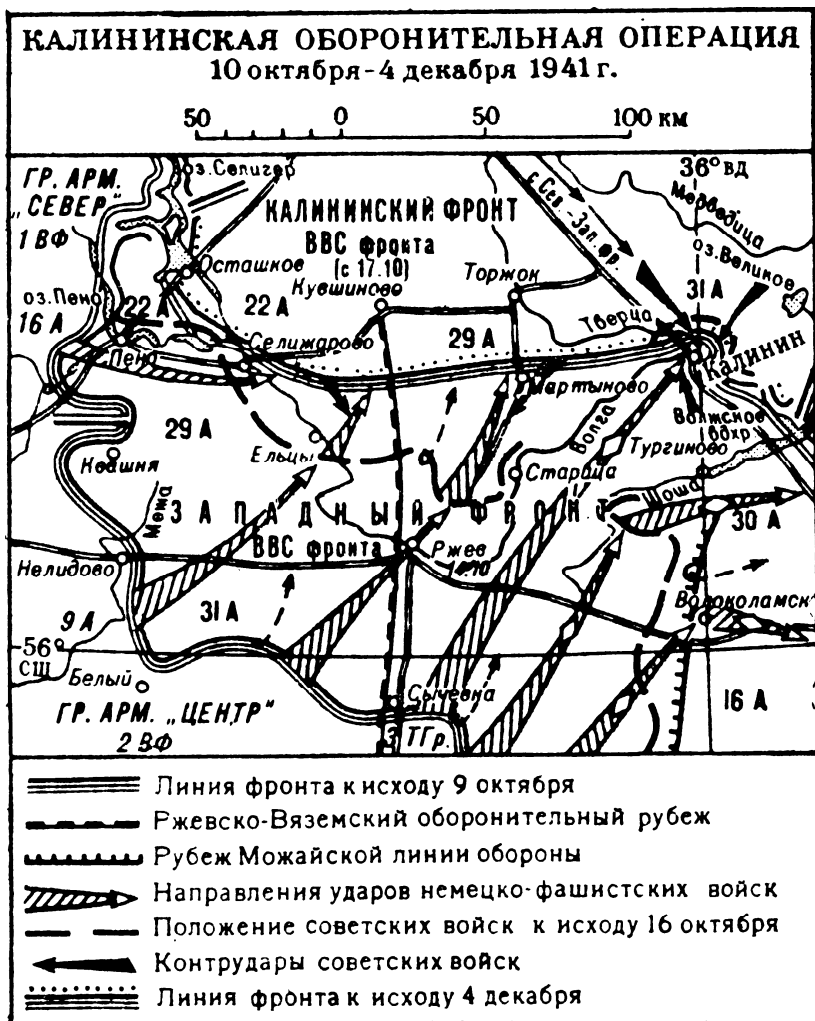
Калина – магазин; пр. Победы, 298 [ВТЧ, 2003]. КАЛИНА – род небольших деревьев или кустарников семейства жимолостных. Ок. 200 видов, в Евразии, Сев. Африке и Америке; в России несколько видов. Многие виды культивируют как декоративные, напр., бульденеж – садовая форма калины обыкновенной. Плоды (костянки) этого вида съедобны. Кора калины ис-

пользуется как кровоостанавливающее средство. Калина съедобная – охраняется.

Калина – ООО, ул. Гагарина, 48 [ВТЧ, 2003].

Калинина – переулок пос. Исаково в Советском р-не. Проходит от ул. Калинина до ул. Новая. В перечне 2006 г. (постановление главы города № 1714-п от 03. 11. 2006 г.) не указан [Справочник, 2007]. Назван в честь Михаила Ивановича Калинина (20.11. 1875 – 03.06. 1946), одного из знаменитых сыновей народа русского, члена Политбюро ЦК ВКП (б), члена Президиума Верховного Совета СССР, Героя Социалистического труда. Родился в деревне Верхняя Троица Тверской губернии. Похоронен на Красной Площади в Москве. Ещё при жизни Михаила Ивановича, в 1931 году, "в честь всесоюзного старосты" город Тверь был переименован в Калинин (1931 – 1990) [Пятков, 2006].

Калинина – улица в Калининском р-не. Проходит в западном направлении от р. Миасс до Свердловского пр. – улица в Заречье появилась во 2-й половине XIX в. Первоначальное название Северный бульвар, переименован в 1925-1926 гг. Официально название впервые обнародовано в списке улиц 2-го р-на города в 1926 г. Была на учёте в Сталинском и Центральном р-нах [Справочник, 2007]. КАЛИНИН Пётр Захарович (1902-1966), один из руководителей партизанского движения в Белоруссии в Вел. Отечественную войну, генерал-майор (1943). Чл. ВКП(б) с 1928. Окончил Высшую школу парторганизаторов при ЦК ВКП(б) (1941). С 1941 2-й секретарь ЦК КП(б)Б. В Вел. Отеч. войну чл. Воен. совета 21А, зам. нач-ка Западного штаба партизанского движения, затем нач-к Белорусского штаба партиз. движения. С 1944 1-й секретарь Гродненского обкома, с 1948 зам. Пред. Сов. Мин. БССР, в 1951-1959 возглавлял ряд мин-в БССР. Деп. Верх. Совета СССР 4-го созыва. КАЛИНИН Константин Алексеевич (1889-1938) – советский авиаконструктор. Под руководством Калинина создан ряд пассажирских самолетов, в т. ч. К-4, К-5. Репрессирован; реабилитирован посмертно.



Калинина – улица в Metallургическом р-не. С 15. 04. 1949 г. переименована в ул. Жданова (не сохранилась) [Справочник, 2007]. КАЛИНИНСКАЯ ОПЕРАЦИЯ (10. 10 – 04. 12. 1941) войск правого крыла (22А, 29А и 31А) Западного (генерал армии Георгий Константинович Жуков), с 17 октября Калининского (генерал-полковник И. С. Конев) фронта в ходе Московской оборонительной операции. Цель – не допустить прорыва

пр-ка (3-я танковая группа и 9А) в р-н г. Калинин. Сов. войска, значит, уступавшие врагу в танках, арт-и и авиации, оказали ему упорное сопротивление. Ценой больших потерь пр-ку удалось захватить Калинин и потеснить сов. войска за Волгу на рубеж Селижарово, Мартыново. В ходе операции войска РККА сковали значительные силы пр-ка, нанесли им большой урон и не позволили перебросить их под Москву, где развернулись решающие бои.

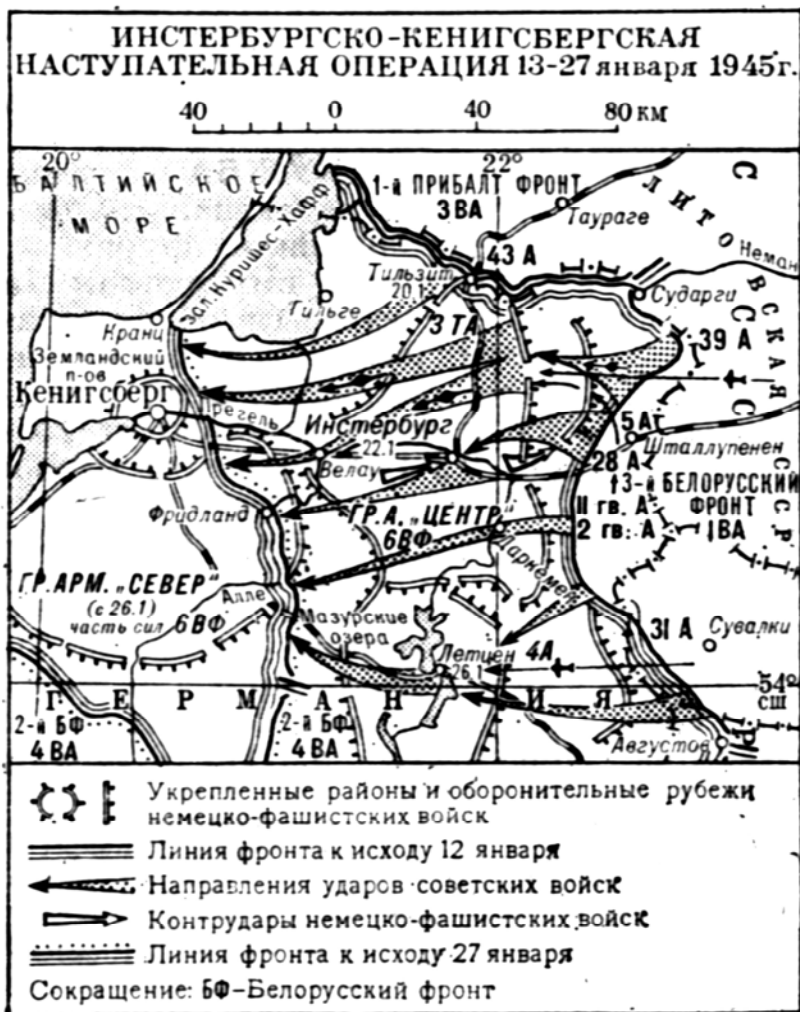
Калинина – улица пос. Исаково в Советском р-не. Проходит в западном направлении, ограничивая посёлок с севера, вдоль берега озера. Первоначальное название ул. Дорожная, на выкопировках из планов часть улицы обозначена как пер. Калинина [Справочник, 2007]. Название можно связать с Калининской наступательной операцией (с 5 декабря 1941 года по 7 января 1942 года) войск Калининского фронта (командующий генерал-полковник Иван Конев) в ходе Московской наступательной опе-



рации, с целью разгромить войска 9-й немецкой армии в р-не Калинина, освободить город от немецких фашистов и содействовать Западному фронту в разгроме клинско-солнечногорской группировки противника. Имея примерно равную с пр-ком численность, наши войска уступали ему в арт-и и танках. В рез-те К. о. сов. войска нанесли значит, урон пр-ку, освободили г. Калинин и продвинулись в юго-зап. направлении на 60–120 км. [Пятков, 2006].

Калинина – улица пос. Сосновка в Центральном р-не. Проходит в северном направлении, пересекая весь посёлок от школы до Шершнёвского водохранилища. Вошла в состав города вместе с посёлком из Сосновского р-на [Справочник, 2007]. Название дано в память о знаменитом сыне народа русского – Михаиле Ивановиче Калининe. КАЛИНИНСКИЙ ВОЕННЫЙ ОКРУГ образован 28. 07. 1938, включал территорию Калининской и Ярославской, а с 11. 10. 1939 Калининской и Смоленской обл. Упр. округа в Калининe. Расформирован 11. 07. 1940. Упр. округа обращено на формирование Приб. ВО. Тер. включена в Зап. Особый ВО, Приб. ВО и МВО. Командующие: И. В. Болдин, В. Ф. Яковлев. КАЛИНИНСКИЙ ФРОНТ советских войск в Вел. Отеч. войне (октябрь 1941 – октябрь 1943). Войска фронта провели Калининскую 1941, Калининскую 1941-1942, Сычёвско-Вяземскую 1942, Великолукскую 1942-1943, Духовщинско-Демидовскую 1943 и Невельскую 1943 операции, участвовали в Ржевско-Сычёвской 1942, Ржевско-Вяземских 1942 и 1943 и Смоленской 1943 операциях. Командующие: И. С. Конев (октябрь 1941 – август 1942), М. А. Пуркаев (авг. 1942 – апр. 1943), А. И. Ерёменко (апр. – окт. 1943).

Калининградская – улица пос. АМЗ в Советском р-не. Проходит в западном направлении от ул. Печерская до Изумрудного карьера. От пер. Обский по улице проходит граница Центрального и Советского районов. Относилась к пос. завода № 62 Кировского р-на. Названа 10. 02. 1950 г. (решение Чел. ГИК № 125) в честь города Калининграда (в Подмосковье) или центра одноимённой обл., бывшего Кенигсберга [Справочник, 2007]. Название связано с освобождением города Калининграда



Советской Армией от фашистских оккупантов в годы Великой Отечественной войны. КАЛИНИНГРАД – город (с 1938) в Московской обл. Железнодорожная станция (Подлипки). Центр ракетно-космической промышленности. КАЛИНИНГРАД – до 04. 07. 1946 – Кенигсберг (Konigsberg), город, центр Калининградской обл. РФ. Основан как крепость в 1255. До 1945 центр Восточной Пруссии. Оборудованный несколькими линиями укреп-



лений и мощными многоярусными фортами, город Кенигсберг представлял собой сильнейшую крепость в Европе и должен был сыграть роль щита, прикрывающего жизненно важные центры Германии. Войска 11-й гвардейской, 39, 43 и 50-й армий 3-го Белорусского фронта начали штурм крепости 6 апреля 1945 года. После массированного удара советской артиллерии и авиации по укрепленным узлам сопротивления крепости они про-

рвали оборонительные линии и овладели городом. Штурм длился четыре дня. 9 апреля город и крепость, подготовленные фашистским командованием к длительной обороне, пали. Наши войска освободили город [Пятков, 2006]. ИНСТЕРБУРГСКО-КЕНИГСБЁРГСКАЯ ОПЕРАЦИЯ (13 – 27. 01. 1945) войск 3-го Белорусского фронта (генерал армии И. Д. Черняховский), часть Восточно-Прусской опер-и 1945. Цель – разгромить тильзитско-инстербургскую гр-ку пр-ка (3-я ТА и часть сил 4А группа армий «Центр»). За 6 дней боёв войска фронта прорвали глубоко эшелонир. оборону пр-ка, 26 янв. подошли к внеш. оборонит. обводу Кенигсберга и завязали бои по его прорыву. Войска левого крыла фронта овладели р-ном Мазурских озёр. В рез-те И.-К. операции были разгромлены основные силы 3-ей ТА пр-ка, созданы условия для завершения совместно со 2-м Белорусским фронтом Восточно-Прусской операции. На направлении главного удара войска 3-го Белорусского фронта продвинулись на глубину до 130 км.



Калининский – магазин (фирма Восток), ул. Молодогвардейцев, 35Б [ВТЧ, 2004]. КАЛИНИН Михаил Иванович (1875-1946) – советский политический, государственный и партийный деятель, Герой Социалистического Труда (1944). С 1919 председатель ВЦИК, с 1922 председатель ЦИК СССР, с 1938 председатель Президиума ВС СССР. Входил в ближайшее политическое окружение И. В. Сталина.

Калинов Двор – улица в Советском р-не на границе города с Сосновским районом. Начало улицы – за городской чертой. Проходит в восточном направлении до Уфимского тракта. Названа решением Чел. гор. думы № 12/17 от 25. 04. 2006 года по предложению фирмы «Калинка» [Справочник, 2007].

Калмыкова – улица в Metallургическом р-не. Проходит в южном направлении от шоссе Metallургов вдоль р. Миасс до ул. Черкасская. Первые бараки и коттеджи появились в бывшем пос. Бакалстрой (Бакал) в 1932 г. Первоначальное название – ул. Трамвайная, с 1949 г. переименована в ул. Асфальтная. Современное название появилось в справочнике 1968 г. [Справочник, 2007]. Калмыков Петя (1903-1918), юный красногвардеец, разведчик. Замучен дутовцами [Пятков, 2006].

Калужская – улица в Metallургическом р-не (ист. часть пос. Першино). Проходит в северо-восточном направлении от р. Миасс до ул. Кавказская. Первоначальное название не выявлено, затем ул. Восьмое Марта. Современное название с 15. 04. 1949 г. (решение Чел. ГИК № 278) в честь старинного русского города Калуга, областного центра, пристани на р. Ока, родины челябинских первопоселенцев (от рус. *калуга* – «болото») [Справочник, 2007]. КАЛУГА – центр Калужской обл. Расположен на Среднерусской возвышенности, на левом берегу Оки. Основан в сер. XIV в. как пограничная крепость на юго-западных рубежах Московского государства. Впервые упоминается в 1371 в грамоте русско-литовского кн. Ольгерда. В к. XIV в. в составе Можайского княжества. В XIV–XVI веках важная военная крепость в системе береговой обороны Московского княжества по рекам Ока и Угра (т. н. Пояс Богородицы). В 1508–1518 самостоятельное удельное княжество. В XVI в. Калуга известна как торговый пункт с развитыми ремёслами и процветавшим искусством иконописи. В XVII – начале XIX вв. важный торговый центр на Оке. В 1708 Калуга вошла в Московскую губ., с 1777 центр Калужского наместничества, с 1796 – губернии. В Священную Отечественную войну 1812 года – главная тыловая база Русской Армии. С 1840-х начался упадок экономической жизни Калуги из-за обмеления Оки, к 1860 Ка-

Жуков) с целью разгромить противостоявшие силы 2-й танковой и 4-й армий группы армий "Центр" и развивать наступление на города Калуга, Лихвин, Сухиничи. В результате Калужской наступательной операции наши войска нанесли поражение войскам немецких фашистов и продвинулись на 130 км [Пятков, 2006].

Калужская 2-я – улица пос. Береговой в Ленинском р-не. Проходит в южном направлении от ул. Ямпольская 1-я до ул. Ямпольская 2-я западнее ул. Калужской 1-й. Первоначальное название ул. Чапаева, относилась к бывшему пос. Заозёрный. Современное название с 11. 11. 1957 г. (решение Чел. ГИК № 427г) [Справочник, 2007]. Название челябинской улицы связывается с названием старинного русского города Калуги (от рус. *калуга* – «болото»). Во время Великой Отечественной войны немецкие фашисты оккупировали город, но наши войска (командующий генерал армии Георгий Константинович Жуков) уже 30 декабря 1941 года выбили немцев из города [Пятков, 2006].

Калужская 3-я – улица пос. Береговой в Ленинском р-не. Проходит в южном направлении от ул. Ямпольская 1-я до ул. Ямпольская 2-я западнее ул. Калужская 2-я. Первоначальное названивание ул. Набережная, относилась к бывшему пос. Заозёрный. Современное название с 11. 11. 1957 г. (решение Чел. ГИК № 427г) [Справочник, 2007]. КАЛУЖСКАЯ чудотворная икона Пресвятой Богородицы – явилась в 1748 в семи верстах от Калуги, в сельце Тинькове, в доме боярина Хитрово. Явилась таким образом: однажды две девушки, служанки Хитрово, вошли на чердак его дома, где лежали старые вещи и разная домашняя рухлядь. Одна из них, разбирая вещи, нашла свёрток сурового полотна. Развернув свёрток, она увидела прекрасное изображение благоговейного лица как будто монахини, читающей по книге своё правило. Девицу тронуло это изображение, и, указывая на него своей подруге, она назвала его игуменьей. Но другая девица плюнула на изображение и сказала: «Вот как я боюсь и уважаю твою игуменью». Но едва она успела сделать это, как была поражена и упала: ноги и руки её скорчились, вся

она впала в расслабление и лишилась зрения и языка. Испуганная подруга тотчас побежала к господину и рассказала ему всё. Евдокию (так звали несчастную девицу) нашли едва живой, её тотчас положили на постель и ожидали смерти. Ночью во сне родителям Евдокии явилась Пресвятая Богородица и сказала: «Дочь ваша своим дерзким поступком в изображённом на полотне лице оскорбила не инокиню, но Меня, потому что это изображение есть Мой образ, чрез который, по воле Сына Моего и Бога, Я буду ходатайствовать за город ваш и жителей его. Утром объявите об этом священникам и, вместе с ними, помолитесь пред поруганной Моей иконой, окропите расслабленную водой, которая истекает из-под храма, и дочь ваша исцелится». Утром после молебна больная исцелилась. После того икону вставили в раму и поставили в доме боярина на особом месте. Вскоре после этого служитель Прохор, живший в доме боярина Хитрово, который уже много лет был глухой, три раза видел во сне Богоматерь, Которая повелевала ему молиться об исцелении пред Её иконою. Прохор исполнил это повеление и после молитвы заснул необыкновенно крепким и продолжительным сном (он спал двое суток без просыпа); в это время из его ушей вышло много материи, и, проснувшись, он стал здоров. В это же время единственная дочь боярина Евдокия опасно заболела; во сне явилась ей икона Богоматери и повелела для получения исцеления молиться пред нею. Родители вместе с больной начали молиться, и больная тотчас выздоровела. После этих чудес боярин не осмелился более держать икону у себя дома и торжественно перенёс её в церковь Рождества Богоматери на Калужке. От неё происходило много чудес. Празднуется 2 (15) сентября.

Каляева – улица в Советском р-не. Проходила от ул. Тимирязева до ул. Халтурина. Возникла в начале 1900 г. на месте ул. Тупик широтного направления, которая разделилась на ул. 1-й Тупик, 2-й Тупик. Между 1923 и 1926 г. ул. 1-й Тупик переименовали в ул. Каляевская (Каляева). Указана в перечне 2006 г. (постановление главы города № 1714-п от 03. 11. 2006 г.) [Справочник, 2007]. Название улицы связано с фамилией террориста Каляева Ивана Платоновича (1877 – 1905), который убил московского губернатора. Каляев был членом партии "СР" – социа-

листов революционеров или "эсеров", членом петербургского «Союза за освобождение рабочего класса». Террориста Каляева казнили по приговору суда в Шлиссельбургской крепости [Пятков, 2006].

Кама – ТОО, ул. Советская 36 [ВТЧ, 2004]. КАМА – река, левый, самый крупный приток Волги, в Европейской части России. Длина 1805 км. Основные притоки: Вишера, Айва, Косьва, Чусовая, Белая (лев.); Иньва, Обва, Иж, Вятка (прав.). Путь: Кама → Волга → Каспийское море. Согласно древним преданиям, у русичей был бог по имени Кама. У бога любви и счастья была супруга Ока. КАМАСУТРА – древнеиндийский трактат (3-4 вв.), посвящённый Камы-любви. Его автором считается Ватьсьяна.

Камаз – автомагазин, Троицкий тр., 7 км, 1 [Дубль Гис, 2008].

Камаз – автомагазин, ул. Асфальтная, 7 [Дубль Гис, 2008].

Камаз – автомагазин, ул. Горького, 47 [Дубль Гис, 2008].

Камаз – автомагазин, ул. Свердловский тр, 24а [Дубль Гис, 2008].

КАМАЗ – магазин (филиал), ул. Тухачевского, 23 [ВТЧ, 2004].

Камаз-Урал – автомагазин, ул. Героев Танкограда, 1 [Дубль Гис, 2008].

Каменная – улица Смолинской заимки в Ленинском р-не. Относилась к пос. Локомотивных Бригад Железнодорожного р-на. Проходит в южном направлении между ул. Хуторная и ул. Электровозная 5-я, повторяя конфигурацию береговой полосы. 15. 04. 1949 г. решением Чел. ГИК № 278 переименована в ул. Ладожская в честь озера Ладога на северо-западе европейской части России [Справочник, 2007]. КАМЕНКА – город (с 1951), Пензенская обл., на р. Атмис. КАМЕНКА – город (с 1956), Черкасская обл. КАМЕНКА-БУГСКАЯ (до 1944 Каменка-Струмиловская) – город (с 1939), Львовская обл., на р. Зап. Буг.

Известен с 15 в. КАМЕНКА-ДНЕПРОВСКАЯ – город (с 1957), Запорожская обл., пристань на Каховском вдхр., близ ж.-д. ст. Никополь. Основан в 1786.

Каменная Горка – урочище города Челябинска. Ныне на этом месте находится горбольница.

Каменный – магазин, ул. Сталеваров, 66 [ВТЧ, 2004].

Каменный Лог – улица в Советском р-не. Проходила в юго-восточном направлении до ул. Доватора. В 2006 году снесли последний дом, а новым зданиям дают адреса по ул. Доватора, ул. Шаумяна, ул. Сулимова. На планах 30-х годов XX века продолжает ул. Васенко до речки Игуменки. Относилась к пос. Индивидуальный Кировского р-на, после 1938 г. – к пос. Элеваторный того же р-на (постановление Чел. ГИК № 10). Названа 01. 11. 1937 г. (протокол № 47 президиума Чел. гор. совета рабоче-крестьянских и красноармейских депутатов) по имени левого притока речки Игуменки с временным стоком – каменным логом. В источниках встречаются варианты названия ул. Каменный Лог; Каменный лог [Справочник, 2007].

Каменный Лог – улица пос. АМЗ в Советском р-не. В 1953 г. ул. Элеваторная в пос. АМЗ Кировского р-на получила название ул. Красный Мост (по мосту красного цвета через ручей Каменный лог, приток р. Миасс). Обе улицы объединены 13. 03. 1953 г. (решение Чел. ГИК № 145) под названием ул. Красный Мост [Справочник, 2007].

Каменный Пояс – АО; ул. Машиностроителей, 26Б [ВТЧ, 2003]. КАМЕНЬ, 1) каменистая гряда; возвышенность, сложенная коренными породами; скалистые обрывы берегов рек в центре и на севере Европейской части Российской Федерации, на Урале. 2) Отдельная гора; составная часть географических названий (напр., Денежкин Камень на Сев. Урале, город Каменьна-Оби в Алтайском кр.). 3) Старинное название гор Урала (Каменный Пояс) [БЭС].

Каменный Пояс – творческое объединение; ул. Кирова 165 [ВТЧ, 2003].

Каменогорская – улица пос. им. Урицкого в Советском р-не. Проходит в западном направлении от ул. Кузнечная до ул. Профинтерна. Первоначальное название в 30 годах XX века ул. Садлуцкого, переименована 10. 03. 1938 г. (постановление президиума Чел. гор. совета рабоче-крестьянских и красноармейских депутатов № 10) в ул. Папанина. Современное название с 18. 10. 1957 г. (решение Чел. ГИК № 399) в честь города Каменогорска Ленинградской обл. [Справочник, 2007]. КАМЕННОГОРСК (до 1948 Антреа) – город (с 1940) в Российской Федерации, Ленинградская обл., на р. Вуокса.

Каменская – улица пос. ЧКПЗ в Ленинском р-не. Проходит в западном направлении от ул. Автомобильная до ул. Обуховская. Появилась в пос. КПЗИС. Названа 11. 11. 1957 г. (решение Чел. ГИК № 427г) в честь города Каменска (Каменск-Уральский), основанного при впадении реки Каменка в реку Исеть. Ранее входил в состав Челябинской обл. [Справочник, 2007]. КАМЕНСК-ШАХТИНСКИЙ, город (с 1927) в Российской Федерации, Ростовская обл., пристань на р. Северский Донец. Железнодорожная станция (Каменская). Основан в 1671. КАМЕНСКАЯ Мария Фёдоровна (1817-1898), русская писательница. Дочь Ф. П. Толстого. Мать А. П. Барыковой. Романы, рассказы, драмы, стихотворные сказки. "Воспоминания" (1894) содержат ценные сведения из истории русской культуры 1-й трети 19 в. [БЭС]. Можно упомянуть и о знаменитом русском генерал-фельдмаршале (1797) Каменском Михаиле Федотовиче (1738 – 1809). Во время войны с наполеоновской Францией в 1806 – 1807 годах был главнокомандующим Русской Армией [Пятков, 2006]. КАМЕНСКИЙ Василий Васильевич (1884-1961), русский поэт. Один из первых русских пилотов; ввёл в обиход слово "самолёт". Поэмы "Стенька Разин" (1912-1920), "Емельян Пугачев" (1931), "Иван Болотников" (1934).

Камышовая – улица пос. Урицкого в Советском р-не. Проходит в западном направлении от ул. Народная до ул. Карпинского. Возникла до 1926 г. в пос. Колупаевка Челябинской станции, первоначальное названивал. Мало-Болотная. Позже относилась к пос. Пригородный Ленинского, затем Железнодорож-



ного районов. Современное название с 20. 08. 1936 г. (протокол № 27 президиума Чел. гор. совета рабоче-крестьянских и красноармейских депутатов) [Справочник, 2007]. КАМЫШ – род многолетних трав семейства осоковых. Св. 250 видов, по всему земному шару; по увлажнённым местам и в воде рек, озёр, болот. Камыш озёрный, или куга, – торфообразователь. Некоторые

виды декоративны. Камыш часто неправильно называется тростник [БЭС]. Ну, тут явно на улице произрастали камыши. Впрочем, быть может, все крыши домов были покрыты камышом, как это часто делалось в деревнях издревле [Пятков, 2006]. Впрочем, в 1936 году такое название вряд ли смогли утвердить! Что-то здесь не так. КАМЫШЛОВ – город (с 1781) в Свердловской обл, на р. Пышма. Основан в 1668.



Канатовский – переулочек пос. Сельмаш в Ленинском р-не. Проходит в западном направлении с отклонением к югу от ул. Новороссийская до ул. Туруханская. Застроен по плану 1946-1947 гг. [Справочник, 2007]. Похоже, что именно на этой улице жители плели качественные канаты [Пятков, 2006]. КАНАТ – гибкое изделие из стальных, синтетических или растительных (пеньковых, хлопчатобумажных) волокон. Различают канаты кручёные (витые), невитые, плетёные.

Капитанская – улица пос. Фёдоровка в Советском р-не. Проходит в южном направлении от северной окраины посёлка до ул. Огневая. Образована из домов «щебенчатого» завода с 12. 10. 1962 г. (решение Чел. ГИК № 308) [Справочник, 2007]. Попробуем пока разобраться со значением слова *капитан* (позднелатинское *capitaneus* – военачальник, от этрусского *cahut* – голова). Это воинское звание офицерского состава в вооружённых силах многих государств (в России с XVI века). В СССР было введено с 1935. В ВМФ – капитан 1-го, 2-го, 3-го рангов и капитан-лейтенант, соответствующие званиям полковник, подполковник, майор и капитан в Сухопутных войсках. Звание капитана сохранено в Российской Армии. [Пятков, 2006].

Каприз – магазин, ул. Машиностроителей, 40 [ВТЧ, 2004]. КАПРИЧЧО (каприччио) (итал. capriccio, букв. – каприз, прихоть), каприс (франц. caprice), виртуозная инструментальная

пьеса импровизационного склада, с причудливой сменой эпизодов и настроений (родственна фантазии); в оркестровой музыке 19 в. характеризуется ярко выраженной национальной окраской музыкального материала.

Карабанова – улица пос. им. Урицкого Железнодорожного р-на. Существовала в 30-х годах XX века; переименована. Ныне часть ул. Карпинского [Справочник, 2007]. Название дано в честь Карабанова Маркела Васильевича, одного из руководителей большевистской подпольной организации мукомолов Челябинска в годы Гражданской войны. По заданию подпольного горкома партии большевиков [РСДРП (б)] вёл пропагандистскую работу среди солдат колчаковской армии. Погиб в 1919 году [Пятков, 2006].



Карабанова – улица пос. Локомотивный в Советском р-не. Проходит в юго-западном направлении от ул. Локомотивная до ул. Кропоткина. Застроена по плану 1946 - 1947 гг. Первоначальное название ул. Сиренная. Переименована 30. 06. 1975 г. (решение Чел. ГИК № 215). Карабанов Маркел Васильевич (дата рождения неизвестна – 1919), один из руководителей большевистского подпольного движения в годы колчаковщины, казнён в уфимской тюрьме [Справочник, 2007].

Караван – магазин, ул. Героев Танкограда, 55 [ВТЧ, 2004]. КАРАВАН (от перс. *карван*) (индоевропейская группа языков), 1) ряд вьючных животных (верблюдов, мулов и др.), перевозящих грузы и людей по степям и пустыням. 2) Несколько судов, идущих одно за другим.


Карагандинская – улица пос. им. Урицкого в Советском р-не. Проходит в южном направлении от ул. Курская до ул. Оренбургская. Первоначальное названивал. 1-я Карьерная. Относи-

лась к пос. Пригородный Ленинского, затем Железнодорожного районов. Названа 01. 11. 1937 г. (протокол № 47 президиума Чел. гор. совета рабоче-крестьянских и красноармейских депутатов) в честь города Караганда (с 1934) в Казахской ССР (от *карагановый* – «местность с изобилием кустарников караганы») [Справочник, 2007]. КАРАГАНА – род кустарников или небольших деревьев семейства бобовых. Ок. 80 видов, большинство в Монголии и Китае, а также в Ср. Азии, на Алтае и в Саянах. Многие караганы (особенно карагана древовидная, или т. н. желтая акация) широко культивируются как декоративные; некоторые виды кормовые и медоносы [БЭС]. КАРАГАНДИНСКИЙ УГОЛЬНЫЙ БАССЕЙН – освоение с 1930. Площадь ок. 3600 км². Разведанные запасы угля 7,84 млрд. т. В угленосных отложениях карбона мощность до 5 км - до 30 рабочих пластов. Угли каменные марок ГЖ, Ж, КЖ, К, ОС. Теплота сгорания на рабочее топливо 21 МДж/кг. В центральных и восточных частях бассейна пласты бурого угля. Добыча подземным и открытым способами. Основные центры добычи - гг. Караганда, Сарань, Абай, Шахтинск.

Каракульская – улица пос. Никольская Роща в Калининском р-не. Проходит в южном направлении от пр. Победы до ул. Арзамасская 3-я. Относилась к Сталинскому, затем старому Центральному р-нам. Названа 11. 11. 1957 г. (решение Чел. ГИК № 4276) [Справочник, 2007]. Название образовано в русском языке от основы *каракуль* + суфф. -ск (-ая). Название дано в честь старинного русского села на месте Каракульской казачьей крепости, основанной в 1743 г. на Уйской оборонительной линии по приказу Ивана Ивановича Неплюева. Ныне старинное казачье село Каракульское административно находится в Октябрьском р-не Челябинской обл. (Каракульский сельский совет) [Пятков, 2006].

Карандаш – магазин; Свердловский пр. 52 [ВТЧ, 2003]. КАРАНДАШ – стержень (часто в деревянной или металлической оправе) для письма, рисования, черчения. Свинцовые и серебряные штифты в металлической оправе применялись в 12-16 вв.

КАРАНДАШ



Известны графитные карандаши (с 16 в.) и карандаши из графитного порошка с глиной в деревянной оправе (с кон. 18 в.).

Карандаш – магазин; ул. Худякова, 12 А [ВТЧ, 2003]. КАРАНДАШ – (1901-1983), русский, советский артист цирка, клоун, народный артист СССР (1969), Герой Социалистического Труда (1979). Создал образ-маску наивного и любопытного чудака, злободневные репризы которого обретали сатирический характер (наст. имя и фам. Михаил Николаевич Румянцев).

Карат – автомагазин, ул. Копейское шоссе, 35а [Дубль Гис, 2008]. КАРАТ – дольная единица массы, применяется в ювелирном деле. Обозначается кар. Метрический карат - 200 мг - 2·10⁻⁴ кг.

Карат – ювелирный магазин (ООО Золото Скифов), пр. Ленина, 50 [ВТЧ, 2004]. КАРАТ – мера содержания золота в сплавах, равная 1/24 массы сплава (британский карат золота). Чистое золото соответствует 24 каратам.

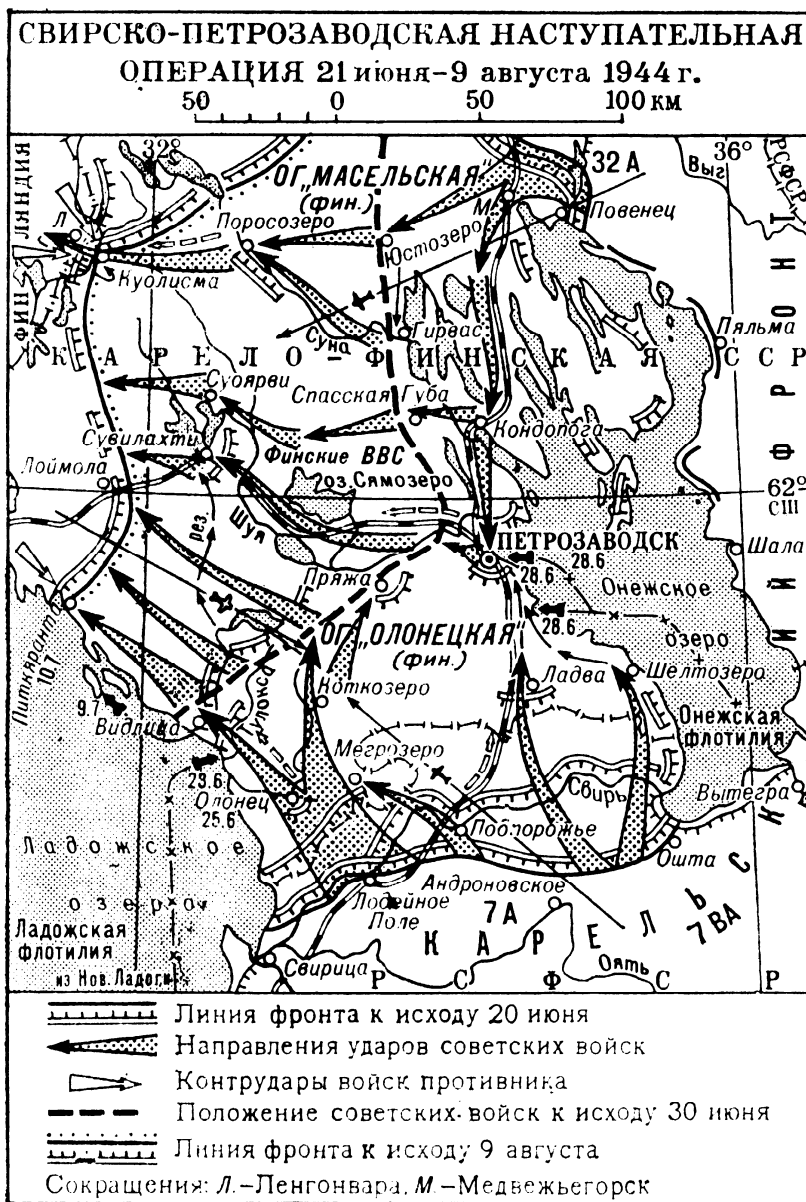
Каргапольская – улица в Центральном р-не. Проходит в юго-восточном направлении от ул. Ольховая. Названа 22. 04. 2003 г. (решение Чел. гор. думы № 26/3) в честь старинного города Каргаполь Архангельской обл., родины челябинских первопоселенцев. Название образовано в русском языке от основы *каргаполь* + суфф. -ск (-ая). Основа раскладывается на карга + поль. В русских говорах *карга* (*корга*) – «небольшой скалистый островок», «подводный камень», «банка». По мнению Поздеева Владимира Васильевича, в переводе с иранского (арийского) – «скопление мелких камней»; «мастерская»; общее значение *кр / кар* – «земля, галька, камень»; «чёрный» [Справочник, 2007]. КАРГОПОЛЬ – город в РФ, Архангельская обл., на р. Онега, в 5 км от ее истока из оз. Лача. Художественные промыслы (глиняная игрушка, вышивка, узорное ткачество). В 1801-1920 гг. был уездным городом Олонецкой губернии. Первые поселения на

месте современного Каргополя основали новгородские землепроходцы в 12-13 вв. Первое летописное упоминание о Каргополе относится к 1380, когда князь Глеб Каргопольский явился с



дружиной на Куликово поле. Здесь находился перекрёсток торговых путей между Новгородскими, Вологодскими, Белозерскими землями и Поморьем. Через город проходил основной торг солью и рыбой из Поморья. Широкое развитие получили на

Каргополье художественные промыслы и ремесла. Изделия из золотого и бисерного шитья делались на заказ и продавались по всему региону. В Каргополье работали гончары, плотники, ткачи и красильщики тканей. Живописцы иконописных мастерских писали иконы для храмов и по заказам обывателей своеобразным "северным письмом". В 1776 Каргополь стал уездным городом Олонекской губернии. В этот же год указом Екатерины II ему был пожалован городской герб: в голубом поле агнец, лежащий на пылающем костре. В 19 в. жители Каргополя и его окрестностей продолжали заниматься традиционными промыслами, среди которых отдельное место принадлежит гончарству, породившему известную каргопольскую игрушку. Современный Каргополь – р-нный центр. КАРГОПОЛЬСКАЯ ИГРУШКА – русский художественный промысел, распространённый в р-не Каргополя Архангельской обл. Летом каргопольские гончары работали в поле, а с октября до весны занимались изготовлением глиняной посуды - печных горшков, кубов, кринок, мисок. Из остатков глины мастера лепили игрушки. Глиняные лошадки, упряжки, фигурки людей и животных стоили недорого. Первоначально игрушки, как и посуда, были "обварными". После обжига раскаленное изделие погружали в "болтушку" – густой мучной раствор. Пригоревшая мука оставляла на светлой поверхности сосуда или игрушки чёрный кружевной узор. Украшенные процарапанным архаичным орнаментом, своей безыскусностью такие игрушки напоминали скорее произведения художников каменного века. Изготавливались и более дорогие поливные посуда и игрушки, покрытые глазурью. Они грубоваты по лепке, а их плоские лица и обобщённые детали фигуры и одежды напоминают древних каменных баб. В росписи фигурок сочетаются овалы, круги, кресты, пятна, также напоминающие древние орнаментальные мотивы. Современная каргопольская игрушка, сохраняя традиционные формы, делается более изящной, порой чётче акцентируют детали, щедро расписывают маслом и темперой, избегая, однако, излишней пестроты. Помимо фигурок людей каргопольцы лепят коней, коров, медведей, оленей, героев сказок и былин. Одним из самых популярных персонажей в каргопольской игрушке был и остается полкан - полу-



конь-получеловек с окладистой бородой, при орденах и эполетах. Среди других сказочных героев присутствуют лев, птица Сирин, конь о двух головах. Сохраняя традицию, каргопольские игрушечники придумывают новые формы и сюжеты своих произведений. Так появились многофигурные композиции - тройки, возки, охоты и др. Их украшает не блёклый узор, наведённый цветной глиной по известковому фону, а яркая темперная роспись. **КАРГАПОЛОВ** Михаил Иванович (1928-1976) – русский, советский математик, член-корреспондент АН СССР (1966). Труды по алгебре и алгоритмическим проблемам.

Карельская – улица пос. им. Серго Орджоникидзе в Ленинском р-не. Проходит в южном направлении от ул. Седовцев до ул. Толстого. Названа 18. 10. 1940 г. (протокол № 35 Ленинского РИК) в честь автономной республики Карелии в составе России [Справочник, 2007]. Название можно связать с освобождением Карелии от немецко-фашистских оккупантов во время Великой Отечественной войны. Карельский фронт был создан в сентябре 1941 года и просуществовал по ноябрь 1944 года. Войска Карельского фронта до июня 1944 года находились в обороне. Летом 1944 года войска 21-й и 23-й армий при участии Краснознамённого Балтийского флота перешли в наступление, разгромили войска немецких фашистов и освободили Карельский перешеек, обеспечив безопасность Ленинграда с севера. За доблесть и мужество более 140 солдатом и офицерам Карельского фронта было присвоено звание Героя Советского Союза, десятки тысяч отважных воинов были награждены орденами и медалями [Пятков, 2006].



Каретный – переулок пос. Градский Прииск в Курчатовском р-не. Тупиковый переулок, проходит в восточном направлении от ул. Шершневецкая. Назван по предложению жителей 24. 01. 2003 г. (решение Чел. гор. думы № 23/6) [Справочник, 2007].
КАРЕТА – (польск. *kareta*) закрытый четырехколёсный экипаж на рессорах.



Карла Маркса – улица, образованная 20 февраля 1920 года решением Челябинского исполкома, путём объединения улицы Михайловской и улицы Исетской. Название связано с немецким евреем-выкрестом, создавшим теорию Мирового Коммунизма. Разоблачение работ написано ещё при жизни Маркса видным немецким философом Евгением Дюрингом. **КАРЛА МАРКСА ПИК** – наиболее высокая (6726 м) вершина Шахдаринского хр. на юго-западе Памира (Таджикистан). **КАРЛ-МАРКС-ШТАДТ** (Karl-Marx-Stadt), название г. Хемниц в Германии с 1953 по 1990.

Карпенко – улица в Тракторозаводском р-не. Проходит в западном направлении от ул. Героев Танкограда до ул. Артиллерийская. Застроена в начале 50-х годов XX века у границы с бывшим пос. Киргородок по плану 1946–1947 гг. Первоначальное название ул. Чехова, относилась к пос. Никольская Роща, переименована 13. 03. 1953 г. (решение Чел. ГИК № 145) в пер. Дисковый. Современное название с 10. 09. 1974 г. (решение Чел.



ГИК № 298-1) [Справочник, 2007]. Названа в честь Петра Ефремовича Карпенко (1897–1973), участника Гражданской войны, партийного, хозяйственного и советского работника, почётного гражданина Челябинска и Чебаркуля, занимавшего руководящие должности в Челябинской обл. [Пятков, 2006].

Карпинского – улица пос. им. Урицкого в Советском р-не. Проходит в южном направлении от ул. Шевченко до ул. Курская. Возникла как односторонняя на западной окраине пос. Колупаевка Челябинской станицы. В составе Челябинска после 1922 г. под названием 1-й Западный Бульвар; в списке улиц 1926 г. указаны прежнее и новое название – ул. Карабанова, оно также обозначено на плане города 1936 г. На плане 1939 г. ей соответствует ул. Карпинского. Постановлением Чел. гор. совета рабоче-крестьянских и красноармейских депутатов № 10 от 10. 03. 1938 г. включена в список улиц посёлка Пригородный Ленинского р-на [Справочник, 2007]. Названа в честь видного русского геолога Александра Петровича Карпинского, длительное время возглавлявшего Академию наук СССР, основателя русской геологической школы, исследователя недр Урала. Карпинский Александр Петрович родился 7 января 1847 года на Урале и умер 15 июля 1936 года в возрасте 89 лет. Сын горного инженера с Богословского завода, окончив в 1866 году Петербургский горный институт, Александр едет работать на родной Урал. Один из организаторов и директор Геологического коми-

тета (1885-1903). Академик Петербургской АН с 1896, академик РАН с 1917. С 1916 года Александр Петрович Карпинский руководил Академией наук, оставаясь её президентом до конца жизни. Первый выборный президент РАН (1917-1925), президент АН СССР (с 1925). академик АН СССР (1925). В 1941 году населённый пункт Богословского завода, близ которого родился выдающийся русский учёный, был переименован в Карпинск.



Имя русского учёного носят: гора на Северном Урале, три пика на Памире, Тянь-Шане и хребте Академии, вулкан на Курильских островах, ледник на Новой Земле, залив в Северном Ледовитом океане, бухта на берегу Тихого океана, образование на обратной стороне Луны, минерал карпинскийт, улицы в Ленинграде (Петрограде, С-Петербурге), Краснотурьинске и Челябинске [Пятков, 2006]. КАРПИНСК (до 1941 посёлки Угольный и Богословский) – город в Свердловской обл., на р. Турья – назван по имени А. П. Карпинского. КАРПИНСКОГО ВУЛКАН – действующий вулкан на Курильских островах (на о. Парамушир). Высота до 1345 м. 2 кратера, в восточной части выходы горячих газов и фонтанов жидкой серы. Назван в честь А. П. Карпинского.

Карповая – улица в Центральном р-не. Проходит вдоль северного берега Карпова пруда в западном направлении от ул. Рубиновая. Название утверждено 09. 12. 2003 г. (решение Чел.

гор. думы № 31/13) [Справочник, 2007]. КАРП – одомашненная форма сазана. Основной объект прудового рыбоводства во многих странах, в т. ч. в России, на Украине, в Белоруссии. КАРПОВЫЕ – семейство рыб отряда карпообразных. Пресноводные и проходные рыбы. Св. 1700 видов, в Сев. Америке, Евразии, Африке. Многие карповые – объект промысла и разведения (вобла, лещ, сазан, карп, рыбец, тарань, толстолобики и др.). КАРПОВ Александр Терентьевич (1917-1944) – дважды Герой Советского Союза (1943, 1944), капитан (1943). В Великую Отечественную войну в истребительной авиации, командир эскадрильи; провёл 97 воздушных боёв, сбил лично 28, в группе – 8 самолётов противника. Погиб при выполнении боевого задания. КАРПОВ Владимир Васильевич (р. 1922) – русский, советский писатель, Герой Советского Союза (1944). Сборник рассказов и повестей о Великой Отечественной войне "Командиры седеют рано" (1963), документальная повесть "Полководец" (1982-1984); Государственная премия СССР, 1986). Романы "Вечный бой" (1967), "Взять живым!" (1975). Книга "Маршал Жуков, его соратники и противники в годы войны и мира" (1989).

Карталинский – переулок пос. Никольская Роща в Калининском р-не. Проходит в западном направлении от ул. Можайская до ул. Гатчинская. Относился к Сталинскому, затем Центральному р-нам. Современное название с 11. 11. 1957 г. (решение Чел. ГИК № 4276) в честь города Карталы Челябинской обл. [Справочник, 2007]. Название образовано в русском языке от основы *картал* + суфф. *-ин -ск (-ий)*. Раскладка основы: кар + тал [Пятков, 2006]. КАРТАЛЫ – город (с 1944) в Российской Федерации, Челябинская обл., на р. Карталы-Аят. Железнодорожный узел. КАРТЛИЙСКИЙ ХРЕБЕТ (Карталинский хребет), южный отрог Б. Кавказа. Длина св. 100 км, высота до 3000 м [БЭС].

Карусельная – улица пос. Фёдоровка в Советском р-не. Проходит в южном направлении от ул. Молодогвардейская до ж/д путей. Улица образована из домов 2-го участка щебзавода с 12. 10. 1962 г. (решение Чел. ГИК № 308) [Справочник, 2007]. Название связывается с началом применения на производстве

карусельных станков, повышающих производительность труда во много раз [Пятков, 2006]. **КАРУСЕЛЬНЫЙ СТАНОК** – металлорежущий станок токарной группы с вертикальным расположением шпинделя для обработки крупных заготовок. **КАРУСЕЛЬНАЯ ПЕЧЬ** – печь для нагрева перед ковкой мелких металлических заготовок, которые располагаются на дисковом вращающемся поду.

Карьерный – переулочек пос. им. Урицкого в Советском р-не. Проходит в западном направлении между ул. Златоустовская и ул. Курская от ул. Плужная до ул. Карпинского. Бывшие ул. Карьерные 1-я, 2-я, 3-я встречаются в источниках с начала 30-х годов XX века. Относился к пос. Пригородный Ленинского, затем Железнодорожного районов. Назван 10. 03. 1938 г. (постановление президиума Чел. гор. совета рабоче-крестьянских и красноармейских депутатов № 10) [Справочник, 2007].

Каскад – сауна, ул. Тухачевского, 6 [Дубль Гис, 2008]. **КАСКАД** (франц. *cascade*) – 1) естественный или искусственный водопад, низвергающийся уступами. В парковой архитектуре каскады создаются расположенными на разных уровнях водоёмами, а также ступенями, по которым стекает вода. 2) В гидроэнергетике группа ГЭС (обычно в составе энергосистемы), расположенных по течению водного потока на некотором расстоянии друг от друга и связанных между собой общностью водохозяйственного режима. 3) В цирке приём комической акробатической имитации падений. 4) В оперетте быстрый танец, сопровождаемый пением. 5) (В переносном смысле) стремительный, неуправляемый поток чего-либо.

Каслинская – улица в Калининском р-не. Проходит в южном направлении от лесопосадки при ж.д. и транспортного кольца на пересечении ул. Куйбышева и Свердловского пр. до р. Миасс. Возникла в Заречье во 2-й половине XIX века. Зафиксирована в перечне улиц Заречной части города Челябинска в 1909 году в справочнике «Весь Челябинск и его окрестности». Позже относилась к Сталинскому, Центральному, частично Курчатовскому р-нам. Название образовано в русском языке от основы *кас*ли + суфф. -н-ск-(-ая). При раскладке основы на кас + ли, По-

здесь Владимир Васильевич выводит от индоевропейского *has* в значениях: 1. Железо; 2. Камень, обычно поделочный; основа глагола «резать, долбить, отделять, отрезать» и суффикса и самостоятельного слова ла/ли/лу – «внутри», «изгиб», «слой», «складка» [Справочник, 2007]. Сохранила ист. название в честь старинного русского заводского посёлка, основанного в 1747 году для работных людей Каслинского железоделательного завода. Сейчас город Касли Челябинской обл., на одноимённом озере [Пятков, 2006]. КАСЛИ – город (с 1942) в Челяб. обл., на оз. Б. Касли, в 25 км от железнодорожной станции Маук. Завод был заложен в 1747 Яковом Коробковым, а уже в 1752 перекуплен Н. Н. Демидовым. Завод, войдя в Кыштымский горный округ, специализировался на выплавке чугуна и производстве полосного железа. В начале 19 в. чугунолитейное производство в Каслях было приобретено купцом 1-й гильдии Л. Расторгуевым, и с этого времени здесь начинается производство художественных изделий. Уже в 1830-е гг. Касли становятся известны как центр отливки высокохудожественных решёток, оград, половых плит с орнаментальными рельефами, а также надгробных памятников. В 1845 на заводе было организовано производство садово-парковой мебели и декоративных предметов интерьера – ажурных тарелок и подсвечников. В это же время появляются первые образцы скульптуры малых форм – как правило небольших фигурок, укреплённых на пресс-папье. Качество изделий резко возросло после перевода в конце 1850-х гг. с Кушвинского завода опытных чеканщиков и формовщиков. Качество отливок каслинского завода не уступало уже в это время аналогичным изделиям из бронзы, что заслуженно отмечалось золотыми медалями Всероссийских, а впоследствии и Всемирных выставок. В 1876 году М. Д. Канаев создал заводскую художественную школу, где обучали рисунку, лепке, формовке и чеканке чугунного литья. По его предложению ассортимент каслинских изделий обогатился отливками в чугуне произведений известнейших русских скульпторов. В 1880-е гг. на заводе начинают работать скульпторы – выпускники заводской школы: В. Ф. Торокин, Д. И. Широков, К. Д. Тарасов и др. В 1900 в Каслях создают чугунный павильон для Всемирной парижской выставки. В 1914, в

связи с переходом завода на выпуск военной продукции, литье художественных изделий в Каслях прекращается. В начале 1920-х гг. в Каслях были созданы мемориальные доски с портретами К. Маркса, К. Либкнехта, А. Луначарского и др. революционеров. В 1922 в городе Касли был установлен памятник героям революции, отлитый на заводе. В 1934 на заводе организуется регулярный выпуск художественного литья. Увеличивается выпуск архитектурного литья, которое было использовано при строительстве набережных и мостов, в оформлении общественных зданий и Московского метрополитена. В 1941 выпуск художественных изделий на заводе был прерван, но уже в 1944 восстановлен. Ассортимент каслинских изделий в эти годы расширяется темой Отечественной войны. В конце 1980-х гг. ассортимент каслинского завода включал 130 произведений, среди которых работы, выполненные по моделям 19 в. и современных скульпторов.

Катавский – переулочек в Ленинском р-не. От искажения пер. Котовский. В 1958 г. включён в состав улицы Коммунаров [Справочник, 2007]. КАТАВСКИЙ – район Челябинской обл. Образован 4 ноября 1926 года. 8 января 1935 года Президиум ВЦИК утвердил новую районную сеть Челябинской обл., в которую был включён и Катавский р-н. Упразднён 1 февраля 1963 года в связи с тем, что райцентр Катав-Ивановск отнесён к категории городов областного подчинения с включением в его пригородную зону территории бывшего Катавского р-на. 12 января 1965 года образован Катав-Ивановский территориальный р-н в границах бывшего Катавского р-на [Пятков, 2006]. КАТАВ-ИВАНОВСК – город (с 1939) в Челябинской обл. на р. Катав. Основан в 1755 году.


Катаева – улица в Тракторозаводском р-не (пос. Первоозёрный и Плановый ЧТЗ). Застраивалась по плану 1946–1947 гг. Первоначально относилась к пос. Плановый ЧТЗ. Название дано 11. 02. 1952 г., решением Тракторозаводского РИК № 57 в честь популярного русского писателя Валентина Катаева. Переименована с 18. 10. 1957 г. (решение Чел. ГИК № 399) в честь русского художника Шишкина Ивана Ивановича (1832-1898). Ныне ул.

Шишкина проходит в юго-восточном направлении от ул. Комарова, поворачивает на юг до ул. Кулибина [Справочник, 2007]. КАТАЕВ Валентин Петрович (1897-1986) – русский писатель, Герой Социалистического Труда (1974). Брат Е. П. Петрова. В пьесах 20-х гг. ("Квадратура круга", 1928) – борьба с мещанством. Роман "Время, вперед!" (1932) посвящен социалистическому строительству; повесть "Белеет парус одинокий" (1-я часть тетралогии "Волны Черного моря", 1936-1961) – историко-революционной теме. Повести "Сын полка" (1945; Государственная премия СССР, 1946) о мальчишке на войне, "Маленькая железная дверь в стене" (1964) о В. И. Ленине. Мемуарные повести ("Святой колодец", 1966; "Трава забвенья", 1967; "Алмазный мой венец", 1978). Главный редактор журнала "Юность" (1955-1961). КАТАЕВ Иван Иванович (1902-1937) – русский писатель. Философско-романтические повести о современной жизни ("Сердце", 1928; "Молоко", 1930; "Встреча", 1934). Репрессирован; реабилитирован посмертно.

Катерная – улица пос. Урицкого в Советском р-не. Проходит в южном направлении от ул. Завалишина до пер. Катерный 1-й. Возникла в 30-х годах XX века как односторонняя на восточной окраине бывшего пос. Будёновка (с 1936 пос. Нагорный ЧТЗ), на участке от ул. Радиальной (ныне ул. Завалишина) до ул. Победы. Названа 10. 03. 1938 г. (постановление президиума Чел. гор. совета рабоче-крестьянских и красноармейских депутатов № 10). В южной части к улице примыкают пер. Катерный 1-й и 2-й [Справочник, 2007].

Катерный 1-й – переулок пос. Плановый ЧТЗ в Тракторозаводском р-не. Проходит в западном направлении от ул. Танкистов до ул. Вязовая [Пятков, 2006]. КАТЕР (от англ. cutter) – общее название небольших (водоизмещением до 400 т), обычно быстроходных судов различного назначения (пассажирские, туристические, спасательные, грузовые, ракетные, сторожевые и др.).

Катерный 2-й – переулок пос. Плановый ЧТЗ в Тракторозаводском р-не. Проходит в западном направлении от ул. Танкистов до ул. Катерная севернее пер. Катерный 1-й.




"КАТЮША" БМ-13

Катюша – памятник боевой и трудовой славы челябинцев в годы Великой Отечественной войны находится на улице Доватора у Дворца культуры завода имени Коллющенко. На постаменте реактивная установка "Катюша" (боевая установка БМ-13) На пьедестале надпись "Создателям гвардейских миномётов – оружия отмщенья и побед – с великой благодарностью". Пер-

вую реактивную минометную установку "Катюша" (боевую установку БМ-13) выпустили на Челябинском заводе имени Коллющенко в 1941 году. Памятник открыт в 1975 году, к 30-летию победы советского народа над немецким фашизмом и гитлеризмом в Великой Отечественной войне 1941 – 1945 годов.

Скульптор В. Зайков. «КАТЮША» – народное название боевых машин реактивной артиллерии во время Великой Отечественной войны. Происхождение этого названия, вероятнее всего, связано с заводской маркой (буква «К»), имевшейся на боевых машинах, и с популярной в то время одноимённой песней.



Боевая машина реактивной артиллерии
БМ-31 (СССР).

Каховская – улица Калининского р-на. **КАХОВКА** – город (с 1938) в Херсонской обл., близ железнодорожной станции Каховка. Пристань на Каховском водохранилище. Основан в 1783. В 1920, в период Гражданской войны, район Каховки – место ожесточённых боев частей Красной Армии и белогвардейских войск генерала П. Н. Врангеля. Близ Каховки – памятник "Легендарная тачанка" (1967). Название улицы связывается с боями под Каховкой. Во время Гражданской войны на левом берегу Днепра у города Каховка имелся Каховский плацдарм площадью 216 км², занятый Красной Армией 07.08. 1920 года. Каховский плацдарм был укреплен по проекту Д. М. Карбышева. В августе-сентябре 1920 года были отражены все попытки Белой Армии овладеть Каховским плацдармом. С Каховского плацдарма в октябре 1920 года был нанесён главный удар в ходе наступления Южного фронта Красной Армии в Северной Таврии. **КАХОВСКИЙ ПЛАЦДАРМ** – на левом берегу Днепра, около г. Каховка, во время Гражданской войны захвачен 7 августа 1920 Красной Армией, был укреплен и в августе – сентябре оборонялся 15-й, 51-й, 52-й и Латышской стрелковыми дивизиями от атак белогвардейских войск генерала П. Н. Врангеля. В октябре с Каховского плацдарма был нанесен главный удар по противнику в Сев. Таврии. **КАХОВСКОЕ ВОДОХРАНИЛИЩЕ** – в нижнем течении р. Днепр. Образовано плотиной одноимённой ГЭС. Заполнено в 1955-1958. Площадь 2155 км², объём 18,2 км³, длина 230 км, наибольшая ширина 25 км. Используется для орошения и водоснабжения (из водохранилища начинается Северо-Крымский канал). На Каховском водохранилище – порт Никополь. Жители Челябинска и челябинская техника принимали участие в строительстве Каховской электростанции. Название улицы может напоминать нам и об этом событии [Пятков, 2006]. **КАХОВСКИЙ Пётр Григорьевич** (1797-1826), декабрист, поручик, член Северного общества. Ближайший помощник К. Ф. Рылеева по руководству Северным обществом и подготовке восстания 14 декабря 1825 года. Поднял гвардейский флотский экипаж и одним из первых прибыл на Сенатскую площадь. Смертельно ранил петербургского военного губернатора М. А. Милорадовича. Из Петропавловской крепости написал несколь-

ко писем рускому императору Николаю I с критическим анализом российской действительности. Казнён в числе 5 руководителей восстания.

Кашириных Братьев – улица в Калининском и Центральном р-нах. Одна из наиболее протяжённых городских магистралей. Частично прошла по ул. Яровая и Задне-Западная (пос. им. Бабушкина), Горшечные Ряды, 8-го Марта, Полковая, Красного Урала (Заречье, до 1911 ул. Свято-Троицкая и Уральская). Строительное название закрепилось в топонимии с начала 70-х годов XX века, в справочниках улиц с 1975 г. Название дано в честь знаменитой и старинной казачьей фамилии Кашириных [Справочник, 2007]. Казаки Оренбургского казачьего войска Иван Дмитриевич (1890-1937) и Николай Дмитриевич были организаторами и командирами Красного казачества на Южном Урале. До ареста Иван служил в органах ВЧК-ОГПУ [Пятков, 2006]. КАШИРИН Николай Дмитриевич (1888-1938), участник 1-й мир. войны, член РСДРП (б) с 1918 года, в Красной Армии с 1918, активный участник Гражданской войны, командир партизанского отряда, главком и пом. главкома Уральской партизанской армии, начальник дивизии, командир кавалерийского корпуса, командующий Александровской группой войск, награждён 2 орденами Красного Знамени и Почётным революционным оружием. После войны командир корпуса, пом. командующего войсками ряда воен. округов. Окончил Военно-академ. курсы высшего комсостава РККА (1924). С 1931 командующий войсками СКВО. Командарм 2 ранга (1935), с 1937 начальник Управления боевой подготовки РККА. Член ВЦИК и ЦИК СССР.

Каширская – улица пос. им. Маяковского в Советском р-не. Проходит в юго-западном направлении от ул. Мебельная до ул. Донбасская. В справочниках улиц с 1975 г.; территория застраивалась по плану 1946-1947 гг. Названа в честь города Кашира в Подмосковье [Справочник, 2007]. Название связывается с первым планом ГОЭЛРО – электростанцией в городе Кашире. Название можно связать и с кровопролитными боями под Каширой во время Великой Отечественной войны [Пятков, 2006]. КА-

ШИРА – основан в 14 в., город (с 1777) в Московской обл., пристань на р. Ока. На территории Каширы – городище 7-4 вв. до н. э. КАШИРСКАЯ ГРЭС имени Глеба Максимилиановича Кржижановского – в г. Кашира Московской обл. Мощность 2066 МВт, топливо – уголь и газ. 1-я очередь пущена по плану ГО-ЭЛРО в 1922 году.

Каштак – посёлок в Metallургическом р-не. Название посёлка, всего вероятнее происходит от названия речки. А вот кто дал название реке – учёные до сего дня не сумели определить точно. Многие пытаются связать данное название с "башкирским" языком, которого не существовало в те далёкие времена, когда появился гидроним. Дело в том, что башкиры формировались как сословие из очень большого количества разноязыких племён и народов. В состав башкирского сословия входили финно-угры, тюрки и монголы. Народы, входившие в состав башкирского сословия, не только были не похожи друг на друга, но и говорили, зачастую, на совершенно различных языках [Пятков, 2006].

Каштак – речка, приток Миасса в Metallургическом р-не. Путь: Каштак → Миасс → Исеть → Тобол → Обь → Обская губа → Карское море → Северный Ледовитый океан. Гидроним, как считают некоторые исследователи, образован во времена пребывания на Южном Урале народа ариев. Впрочем, многие пытаются отыскать корни в языках народов тюркской группы, появившихся в этих краях сравнительно недавно. К примеру, народ башкорт прикочевал на Южный Урал из степей Приаралья не ранее X – XI веков, а формироваться в Приаралье начал не ранее VIII века. Гидроним Каштак принято было разбивать на кы(о)штау. Перевод дается как "Место Зимовья". Появилась и иная версия привязки гидронима к тюркским языкам (или к "башкирскому" языку, образованному от слияния очень большого количества языков народов и этносов в составе башкирского сословия). Топонимический словарь Башкирии относит название к слову "*каштяк*" – «крутой, обрывистый спуск». Впрочем, поскольку башкирский язык окончательно ещё не сформировался, в период, когда появился гидроним, необходи-

мо всегда искать истоки в более древних пластах истории нашего края, когда не существовало ещё и в помине башкирского языка как такового.

Каштакская – улица пос. Першино в Metallургическом р-не (северная окраина). Проходит в западном направлении от ул. 50-летия ВЛКСМ до ул. Барнаульская. Названа в честь казачье-



го посёлка Каштак Долгодеревенской станицы, расположенного на речке Каштак при впадении в р. Миасс, где она образовывала каньон. Название образовано в русском языке от основы *каш-так* + суфф. *-ск (-ая)*. При раскладке основы: каш + так, Поздеев Владимир Васильевич выводит от индоевропейского *has* – «железо»; «камень» (обычно поделочный); основа глагола «резать, долбить, отделять, отрезать» + рус. суфф. *-так* [Справочник, 2007].

Каштакский бор – лесной массив города Челябинска. Возможно, название произошло от гидронима, а может быть и наоборот. Название образовано в русском языке от основы *каш-так* + суфф. *-ск- (-ая)*. При раскладке основы: каш + так, Поздеев Владимир Васильевич выводит от индоевропейского *has* – «железо»; «камень» (обычно поделочный); основа глагола «ре-

зать, долбить, отделять, отрезать» + рус. суфф. ~так [Справочник, 2007].

Каштан – магазин № 57, ул. Машиностроителей, 22 [ВТЧ, 2004]. КАШТАН – род деревьев семейства буковых; каштан полевой – на Черноморском побережье Кавказа и в Закавказье. Плоды используют в пищу, древесину – в строительстве, мебельном производстве.

Каштановая – улица в Советском р-не (пос. Смолино, или Смолинский). Проходит в форме дуги: начинается и оканчивается на ул. Заманиха, обоими концами обращена к озеру. Названа 27. 09. 2005 г. (решение Чел. гор. думы № 6/21) [Справочник, 2007]. КАШТАНОВЫЕ ПОЧВЫ – тип почвы сухих степей умеренного пояса. Содержат 1,5-4,5% гумуса. Тёмно-каштановые, каштановые и светло-каштановые. Занимают значительные площади на юге Украины, в Российской Федерации (Сев. Кавказ, Поволжье, юг Зап. Сибири, Забайкалье).

КБС – магазин (ЧП Ковалёв Ю.А.), ул. Гагарина, 17 [ВТЧ, 2004].

КБС – посёлок, микрорайон в Ленинском р-не. Соцгородок КБС. КБС – культурно-бытовое строительство станкостроительного завода, в отличие от заводской стройплощадки [Пятков, 2006].

Квалитет – автомагазин, ул. Базовая 2-я, 37в [Дубль Гис, 2008]. КВАЛИТЕТ (от лат. *qualitas* – «качество») – характеристика точности изготовления изделия (детали), определяющая значения допусков. Для применяемой в России т. н. системы "вал - отверстие" установлено 19 квалитетов. Первые 6 применяются для калибров и других особо точных изделий.

Кварта – магазин, ул. Российская, 204 [ВТЧ, 2004]. КВАРТА – прежняя русская мера жидкостей – «кружка» – иногда называлась *кварта*; в Польше *кварта* = 1 литр. КВАРТА – [от лат. *quarta (pars)* – «четверть»], единица объёма (ёмкости, вместимости), применяемая ныне в США, Великобритании: 1 *кварта* =

1/4 галлона или 2 пинтам. Американская *кварта* для жидкостей = 0,9463 дм³, для сыпучих веществ = 1,1012 дм³.

Кедр – мебельный магазин; ул. Воровского, 79 [ВТЧ, 2003]. КЕДР – род хвойных вечнозелёных деревьев семейства сосновых. 4 вида, в горах Малой и Юго-Западной Азии, в Зап. Гималаях и Северо-Зап. Африке; широко культивируют, в т. ч. в Крыму, на Кавказе, юге Ср. Азии. Древесину применяют в строительстве. Кедром часто называют кедровую сосну. КЕДРОВАЯ СОСНА – виды деревьев из рода сосна; часто неправильно называется кедром. Наиболее известна кедровая сосна сибирская (сибирский кедр), растущая на северо-востоке Европейской части России и почти по всей Сибири. Высота 35-40 м, диаметр до 1,8 м, живёт до 500 лет; обильные урожаи орехов бывают через 5-6 лет. Кедровая сосна европейская охраняется. КЕДРОВЫЕ ОРЕХИ – общепринятое название семян кедровой сосны, употребляемых в пищу.

Кедровая – улица в Центральном р-не. Проходит в юго-западном направлении с поворотом на юг от ул. Абрикосовая до ул. Усадебная. Названа 22. 04. 2003 г. (решение Чел. гор. думы № 26/3) [Справочник, 2007]. КЕДРОВ Михаил Сергеевич (1878-1941) – политический деятель. Руководитель книжного издательства "Зерно". Участник Революции 1905-07 и Октябрьской 1917 (Петроград). Член Всероссийского бюро военных организаций РСДРП(б). В 1919 начальник Особого отдела ВЧК. С 1924 в ВСНХ, Наркомздраве, Верховном суде СССР, Госплане РСФСР и др. Репрессирован; реабилитирован посмертно. КЕДРОВЫЙ – город (с 1987) в Томской обл.

Кёльн – магазин, пр. Ленина, 50 [ВТЧ, 2004]. КЁЛЬН – город в Германии, земля Северный Рейн-Вестфалия, порт на р. Рейн. Известен с 1 в. до н. э. В 785-1273 центр архиепископства. В средние века в числе ведущих городов Ганзы. Романские церкви 10-13 вв., готический собор (13-19 вв.), церкви (13-16 вв.), ратуша (14-15 вв.), жилые дома (13 в.), ренессансный цейхгауз (16-17 вв.), церкви в стиле барокко (17-18 вв.).

Кентавр – ЗАО; ул. Набережная, 11 [ВТЧ, 2003]. КЕНТАВРЫ – в греческой мифологии лесные или горные демоны, полулюди, полукони, пристрастные к вину спутники Диониса.

Кентавр – ЗАО; ул. Российская, 27 А [ВТЧ, 2003]. КЕНТАВР – Центавр (лат. Centaurus), созвездие Южного полушария, в котором находится ближайшая к Солнцу звезда – Проксима Кентавра. В Кентавре расположены рентгеновский пульсар Сеп X-3 и радиогалактика Сеп А.

Кентавр – ООО; ул. Кулибина, 5 [ВТЧ, 2003]. КЕНТАВРОТРИТОНЫ – в греческой мифологии морские кентавры – коне-люди, тело которых оканчивалось рыбьим хвостом.

Кентавр – фирма; ул. Пермская, 58 [ВТЧ, 2003]. Кентавр = Центавр (лат. *Centaurus* = Сеп + *taurus*) = конь + тавроскиф (таврорус) = «лихие наездники», «казаки»; «русские наездники из Таврии».

Керамзавода – посёлок в Курчатовском р-не. Название связано с проживающими в населённом пункте рабочими Керамзавода [Пятков, 2006]. КЕРАМЗИТ (от греч. *keramos* – «глина»), искусственный пористый гравиеподобный наполнитель для лёгких бетонов. Размер зёрен 5 – 40 мм. Получают обжигом (во вращающихся печах) легкоплавких вспучивающихся глинистых пород.

Керамическая – улица в посёлке Колхозный Сталинского р-на. Проходит в западном направлении от ул. Краснознамённая до ул. Чайковского. Возникла после Великой Отечественной войны, позже относилась к Калининскому р-ну. Решением Челябинского ГИК № 380-1 от 01. 10. 1980 г. ул. Керамическая переименована в улицу Вострецова Курчатовского р-на [Справочник, 2007]. КЕРАМИКА (греч. *keramike* – «гончарное искусство», от *keramos* – «глина»), изделия и материалы, полученные спеканием глин и их смесей с минеральными добавками, а также оксидов металлов и других неорганических соединений (карбидов, боридов, нитридов, силицидов и др.). По структуре различают грубую керамику (строительная, шамотный кирпич и др.), тонкую с однородной мелкозернистой структурой (фарфор, пье-

зо- и сегнетокерамика, керметы и др.), пористую с мелкозернистой структурой (фаянс, терракота, майолика и др.), высокопористую (теплоизоляционные керамические материалы). По применению керамику подразделяют на строительную (кирпич, черепица, облицовочные плитки и др.), бытовую и санитарно-техническую (посуда, художественные изделия, умывальники), химически стойкую (трубы, детали химической аппаратуры), электротехническую, радиотехническую, теплоизоляционную (керамзит, пенокерамика и др.), огнеупоры.

Керамический – посёлок в Курчатовском р-не. Находится к западу от территории Челябинского электролитно-цинкового завода в завершении ул. Автодорожная у садового товарищества «Искра». В источниках встречаются различные варианты названия. В 1915г. при заимке Лоренца (Лоренсовых) было организовано производство керамики на местных глинах. В 1916 г. статья (хутор с производством) Лоренсова (три двора с тремя мужскими и тремя женскими душами) на правах аренды относилась к станции Долгодеревенской Челябинского уезда. По данным переписи 1926 г. завод Керамический (Лоренсова завод) в составе 21 двора (37 мужских, 35 женских душ, в т.ч. русские, татары, поляки, эстонцы) относился к Першинскому сельсовету Чел. р-на и округа Уральской обл. При расширении гор. территории по экономическим причинам завод с посёлком и территорией в 11 га с 15. 02. 1931 г. был включён в городскую черту (постановление президиума Чел. гор. совета рабоче-крестьянских и красноармейских депутатов № 11); завод стал структурным подразделением ЧТЗ, где производились огнеупоры. В посёлке имелись школа, баня, получавшая горячую воду от заводской котельной; после ВОВ провели водопровод и электричество. Домостроения (за редким исключением) планового типа [Справочник, 2007].

Керасинный – переулочек Пригородной слободы. Появился в на рубеже XIX - XX вв. (раскладочная ведомость на недвижимое имущество 1908 г.). С конца 1930 г. статус переулочка чередуется со статусом улицы. Относилась к Ленинскому (1938 г.), затем Железнодорожному р-нам. Современное название с 20. 09.

1957 г. (решение Чел. ГИК № 363) – ул. Евтеева в Советском р-не, проходит в западном направлении от ул. Российская до ул. Цвиллинга [Справочник, 2007]. КЕРОСИН (англ. *kerosene*) – смеси углеводородов, выкипающие в интервале температур 110-320 °С. Плотность 0,78-0,85 г/см³, теплота сгорания ок. 43 МДж/кг. Получают дистилляцией нефти или крекингом тяжелых нефтепродуктов. Керосин применяют как реактивное топливо, горючий компонент жидкого ракетного топлива, горючее при обжиге стеклянных и фарфоровых изделий, для бытовых нагревательных и осветительных приборов и в аппаратах для резки металлов, как растворитель, сырьё для нефтеперерабатывающей промышленности.

Керченская – улица посёлка имени Владимира Маяковского в Советском р-не. Проходит в юго-западном направлении от ул. Дарвина до ул. Донбасская. Относилась к пос. ИЗО Кировского р-на, затем к пос. ИЗО-2 Железнодорожного р-на. Названа 03. 01. 1953 г. (решение Чел.ГИК № 3) в честь старинного русского города-героя Керчь в Крыму. Название образовано в русском языке от основы *керч* + суфф. -ен -ск (-ая). Основа происходит от древнерусского *кърчи* – «кузнец» [Справочник, 2007]. Название Керчь объяснимо от др. индийского *krka* – "горло", в смысле «пролив» [Васильева, 2006]. КЕРЧЬ – город-герой в Крымской обл., порт на берегу Керченского пролива. Основан русами-скифами в 6 веке до н. э. В годы Великой Отечественной войны немецкие фашисты дважды захватывали Керчь. 16 ноября 1941 года Керчь была оккупирована в первый раз. Но город не покорился! Для устрашения жителей, немцы и их пособники из числа крымских националистов, замучили 7 тысяч горожан, в основном русских детей, женщин и стариков. В результате Керченско-Феодосийской десантной операции (25. 12. 41 - 01. 01. 42) 30 декабря 1941 года Керчь была освобождена от немецко-фашистской оккупации. 19 мая 1942 года немцы вновь оккупировали Керчь. 11 апреля 1944 года в ходе Крымской операции (08. 04. 44 - 12. 05. 44) окончательно была освобождена Керчь от оккупационных немецких войск [Пятков, 2006]. КЕРЧЕНСКО-ФЕОДОСИЙСКАЯ ОПЕРАЦИЯ (25.12.1941 – 02.01.1942) – десантная опер-я войск Закавказья, с 30.12.1941 Кавк. фронта (ген.-л.

Д. Т. Козлов), сил Черноморского флота (вице-адмирал Ф. С. Октябрьский) и Азовской военной флотилии во время Великой Отечественной войны. Цель – овладеть Керченским п-овом и создать условия для освобождения всего Крыма. В сложных погодных условиях были высажены десанты (6 дивизий, 2 бригады и 2 горно-стрелк. полка 44А и 51А) и захвачены плацдармы на сев.-вост. побережье Керченского п-ова и в Феодосийском порту. В высадке десанта и его обеспечении участвовало св. 250 кор. и судов и ок. 660 самолётов. К исходу 2 янв. сов. войска очистили от пр-ка весь полуостров. Это отвлекло часть сил пр-ка от Севастополя. На захвач. плацдарме были развёрнуты войска Крымского фронта. **КЕРЧЕНСКО-ЭЛЬТИГЕНСКАЯ ОПЕРАЦИЯ** (1943, 31.10 – 11.12) – десантная опер-я войск Северо-Кавк. фронта (ген.-п. И. Е. Петров), сил Черномор. флота (в.-адм. Л. А. Владимирский) и Азовской военной флотилии во время Великой Отечественной войны с целью освободить Керченский п-ов. Гл. силы десанта (56А) высаживались сев.-вост. и вост. Керчи, вспомог. десант (одна стрелк. дивизия 18А) – в р-не Эльтигена. Высадка производилась в штормовую погоду. В операции участвовали 278 катеров и вспомог. судов, 667 ор. и св. 1000 с-тов. Плацдарм у Эльтигена был блокирован пр-ком, но удерживался нашими войсками до 7 дек. Воспользовавшись тем, что пр-к сосредоточил осн. силы против Эльтигенского десанта, войска 56А успешно высадились сев.-вост. Керчи и овладели важным плацдармом.

Киевская – улица пос. Завода Колющенко в Советском р-не. Проходит в юго-западном направлении от ул. Дарвина до ул. Шевченко. Относилась к Новоплановому пос. им. Колющенко. Состояла на учете в Ленинском р-не, затем в пос. Медгородок Железнодорожного р-на. Названа 18. 10. 1940 г. (протокол № 35 Ленинского РИК) в честь древнерусского города Киева, ныне столицы Украины [Справочник, 2007]. В 1961 году, матери городов русских – граду Киеву было присвоено почётное звание "Город-герой". Челябинская улица увековечивает память о 1950-м Киевском артполке, который прошёл в составе танковой армии Рыбалко от Курщины до Праги [Пятков, 2006]. **КИЕВСКАЯ МИНОМЁТНАЯ ДИВИЗИЯ** сформирована в дек. 1942 в Москве

как 3-я гв. миномёт, див. В составе войск Дон., Брян., Воронеж, и 1-го Укр. фронтов участвовала в Сталингр. и Курской битвах, освобождении Левобереж. и Правобереж. Украины, Польши, в Берлин, и Праж. опер-ях. За боевые заслуги удостоена почёт. намен. Киевской (6.11. 1943), нагр. орд. Кр. Знамени, Кутузова и Богдана Хмельницкого; неск. тыс. её воинов нагр. орденами и



медалями, 2 присвоено звание Героя Сов. Союза. КИЕВСКАЯ ОПЕРАЦИЯ (07.07 – 26.09. 1941) войск Юго-Зап. фронта (ген.-п. М. П. Кирпонос) во время Великой Отечественной войны. Цель – отразить наступление нем.-фаш. войск (осн. силы группы армий «Юг», Г. Рундштедт) на киевском направлении. Несмотря на героическое сопротивление, войска Юго-Зап. фронта под ударами превосходящих сил пр-ка вынуждены были в ходе упорных боёв отойти на рубеж Белополье, Шишаки, Красноград. Упорная (более 2,5 месяцев) борьба войск фронта, часть которых оказалась в окружении, сыграла важную роль в срыве нем.-фаш. плана «молниеносной войны», не позволила захватить Киев с ходу и затруднила наступление пр-ка на московском направлении. КИЕВСКАЯ НАСТУПАТЕЛЬНАЯ ОПЕРАЦИЯ (03 – 13.11. 1943) войск 1-го Украинского фронта (генерал армии Н. Ф. Ватутин) во время Великой Отечественной войны. Цель – разгромить гр-ку пр-ка в р-не Киева и освободить город. К. н. о. предшествовала кр. перегруппировка войск (3 гв. ТА, 23-й стрелк. корпус, 7-й арт. корпус прорыва и ряд др. стрелк. и арт. соед.) с букринского на лютежский плацдарм. Чтобы ввести пр-ка в заблуждение относительно гл. удара, 1 ноября перешли в наступление войска, оставшиеся на букринском плацдарме. Начавшееся 3 ноября наступление на направлении гл. удара (с лютежского плацдарма) развивалось успешно. В рез-те К. и. о. войска 1-го Украинского фронта разгромили 14 див. пр-ка и 6 ноября освободили Киев. КИЕВСКАЯ ОБОРОНИТЕЛЬНАЯ ОПЕРАЦИЯ (13.11 – 22.12. 1943) войск левого крыла и центра 1-го Украинского фронта (генерал армии Н. Ф. Ватутин) во время Вел. Отеч. войны. Цель – отразить контрнаступление пр-ка (15 див. 4 ТА) на киевском направлении. В рез-те К. о. о. были сорваны планы пр-ка вновь овладеть Киевом и восстановить свою оборону по Днепру. Ударная гр-ка пр-ка была измотана силами фронта без привлечения крупных резервов Ставки. КИЕВСКО-РОВЕНСКАЯ ПУШЕЧНАЯ АРТИЛЛЕРИЙСКАЯ БРИГАДА, сформирована в мае 1944 на 1-м Укр. фронте из частей, удостоенных почёт. намен. и наград. и получила намен. 39-я гв. пушеч. арт. Киевско-Ровенская Краснознам. бригада. В составе войск 1-го Украинского фронта участвовала в Львовско-

Сандомирской, Висло-Одер., Берлинской и Праж. опер-ях. За боевые заслуги нагр. орд. Ленина, Суворова, Кутузова и Богдана Хмельницкого, св. 1300 её воинов нагр. орденами и медалями. КИЕВСКО-ЖИТОМИРСКИЙ МЕХАНИЗИРОВАННЫЙ КОРПУС сформирован к сент. 1943 в г. Тула как 9-й мех. корпус. В составе 3 гв. ТА Воронеж. и 1-го Укр. фронтов участвовал в освобождении Левобережной и Правобережной Украины, Польши, в Берлин, и Праж. операциях. За боевые заслуги удостоен почёт, наимен. Киевского (10.3.1944) и Житомирского (1.1.1944), нагр. орд. Кр. Знамени, Суворова и Кутузова; св. 23 тыс. его воинов нагр. орденами и медалями, 60 присвоено звание Героя Сов. Союза. КИЕВСКО-ЖИТОМИРСКАЯ АРТИЛЛЕРИЙСКАЯ ДИВИЗИЯ ПРОРЫВА сформирована в марте 1943 в Моск. обл. как 17-я арт. див., с апр. 1943 17-я арт. див. прорыва РВГК; 13.06.1943 включена в 7-й арт. корпус прорыва. В составе войск Волхов., Брян., Воронеж. и 1-го Укр. фронтов участвовала в боях вост. Мги, в Курской битве, освобождении Левобереж. и Правобереж. Украины, Польши, в Берлин. и Праж. опер-ях. За боевые заслуги удостоена почёт. наимен. Киевской (6.11. 1943) и Житомирской (13.11.1943), нагр. орд. Ленина, Кр. Знамени и Суворова; св. 12,5 тыс. её воинов нагр. орденами и медалями, 6 присвоено звание Героя Сов. Союза. КИЕВСКО-ГНЕЗНЕНСКИЙ ЗЕНИТНЫЙ АРТИЛЛЕРИЙСКИЙ ПОЛК, сформирован в нояб. 1942 в Москве как 797-й зен. арт. полк. Входил в 8-ю (с 12.5.1944 4-я гв.) зен. арт. див. В составе Воронеж, и 1-го Укр. фронтов с сер. мая 1943 прикрывал аэродромы 2 ВА в р-не г. Обоянь, соед. 1 ТА в Курской битве, Киевских наступ. и оборонит. опер-ях, при освобождении Правобереж. Украины, в Висло-Одерской, Восточно-Померанской и Берлин. опер-ях. За боевые заслуги преобразован в 256-й гв. зен. арт. полк (12.05.1944), удостоен почёт, наимен. Киевского (06. 11. 1943) и Гнезненского (19. 02. 1945), нагр. орд. Кр. Знамени, Суворова, Кутузова и Богдана Хмельницкого; 360 его воинов нагр. орденами и медалями, одному присвоено звание Героя Сов. Союза. КИЕВСКО-БЕРЛИНСКИЙ ТАНКОВЫЙ КОРПУС сформирован в мае 1942 в Моск. обл. как 12-й танковый корпус. В составе 3-й ТА (с мая 1943 в составе 3 гв. ТА) Зап., Воронеж.,

Брян., Центр. и 1-го Укр. фронтов участвовал в боях на сухинич. направлении, Острогожско-Россошан., Харьковских наступ. и оборонит. опер-ях, Курской битве, освобождении Левобереж. и Правобереж. Украины, Львовско-Сандомир., Висло-Одер., Берлин, и Праж. опер-ях. За боевые заслуги преобразован в 6-й гв. танковый корпус (26.07.1943), удостоен почёт, наименования Киевского (06. 11. 1943) и Берлинского (04.06. 1945), нагр. орд. Ленина, Кр. Знамени, Суворова и Богдана Хмельницкого; св. 22 тыс. его воинов нагр. орденами и медалями, 116 присвоено звание Героя Сов. Союза. Дважды удостоены этого звания В. С. Архипов и И. И. Якубовский. КИЕВСКО-БЕРЛИНСКИЙ ТАНКОВЫЙ КОРПУС сформирован в мае 1942 в Моск. обл. как 15-й танковый корпус. В составе 3-й ТА (с мая 1943 в составе 3 гв. ТА) Зап., Воронеж., Брян., Центр. и 1-го Укр. фронтов участвовал в боях на сухинич. направлении, Острогожско-Россошан., Харьковских наступ. и оборонит. опер-ях, Курской битве, освобождении Левобереж. и Правобереж. Украины, Львовско-Сандомир., Висло-Одер., Берлин, и Праж. опер-ях. За боевые заслуги преобразован в 7-й гв. танковый корпус (26. 07. 1943), удостоен почёт. наимен. Киевского (06.11. 1943) и Берлинского (04.06. 1945), нагр. орд. Ленина, двумя орд. Кр. Знамени, орд. Суворова; ок. 45 тыс. его воинов нагр. орденами и медалями, 64 присвоено звание Героя Сов. Союза. Дважды удостоены этого звания А. А. Головачёв, Н. И. Горюшкин, Д. А. Драгунский, З. К. Слюсаренко, С. В. Хохряков.

Киевская – улица пос. КПЗИС Ленинского р-на. Названа решением Ленинского РИК № 4 от 06. 01. 1949 г. Переименована как одноимённая 15. 04. 1949 г. решением Чел. ГИК № 278 в честь древнего русского города Пскова. Ныне Псковская улица пос. ЧКПЗ в Ленинском р-не проходит в северном направлении от Копейского шоссе до ул. Ульяновская [Справочник, 2007]. Название связано с градом Киевом – матерью городов русских. КИЕВ – столица Украинской ССР (с 1934), город-герой, центр Киевской обл., порт на р. Днепр. Железнодорожный узел. Киев основан в 5 в. как центр племени полян. В русских летописях известен с 860. В 9 - нач. 12 вв. столица Киевской Руси. В 1240 разрушен монголо-татарами. С 1362 в Литве и Польше. С 1654 в

составе Российской империи. В историческую летопись Великой Отечественной войны яркой страницей вошла героическая оборона Киева. В первые дни войны в ряды Красной Армии вступили 200 тысяч киевлян. В боях по обороне Киева врагу был нанесён огромный урон. На подступах к Киеву было разгромлено 10 отборных дивизий фашистской Германии, уничтожено более 100 тысяч солдат и офицеров, около 2000 самолётов и сотни танков. Героическая оборона Киева отвлекала крупные силы противника и оказала большое влияние на исход сражения под Москвой. Только после ожесточенных и кровопролитных боев превосходящим силам противника удалось захватить Киев. Но и в условиях оккупации развернулась беспощадная борьба с врагом. Возглавлял эту борьбу подпольный городской комитет ВКП (б). В городе и окрестностях к середине 1943 года действовали 169 подпольных партийно-комсомольских организаций, 54 партизанских отряда и 30 диверсионно-подрывных групп. Кровавыми злодеяниями были отмечены 778 дней и ночей оккупации Киева немецкими фашистами. Около 200 тысяч русских людей были замучены, расстреляны, повешены, задушены в газовых камерах немецко-фашистскими извергами. Свыше 100 тысяч молодых киевлян гитлеровцы вывезли в Германию на каторжные работы. Светлый час освобождения пришёл в канун 26-й годовщины Великой Октябрьской Социалистической революции – 6 ноября 1943 года. В боях за освобождение Киева наши солдаты проявляли массовый героизм [Пятков, 2006].

Кизильская – улица пос. им. Маяковского в Советском р-не. Проходит в юго-западном направлении от ул. Мебельная до ул. Дундича. Новая улица появилась внутри квартала пос. радиозавода, относилась к Кировскому р-ну, затем к пос. ИЗО-2 Железнодорожного р-на, застраивалась частными домами. Названа 10. 02. 1950 г. (решение Чел. ГИК № 125) в честь села Кизильского Челябинской обл., основанного казаками как крепость в 1743 году по приказу Ивана Ивановича Неплюева. Топоним образован по всем правилам русского языка от первоосновы "кизил", путём прибавления суфф. -ск (-ое) [Пятков, 2006]. КИЗИЛ – род деревьев и кустарников семейства кизилковых. 4 вида, в Юж. и Вост. Европе, на Кавказе, в Малой Азии, Японии и Ки-

тае, в Сев. Америке. Плоды съедобны, древесина идёт на поделки. Медонос. Иногда кизил относят к роду дерен. КИЗИЛЬНИК – род неколючих кустарников, реже небольших деревьев семейства розоцветных. Св. 100 видов, в Евразии, Сев. Африке. Плоды некоторых видов съедобны. Многие виды декоративны, некоторые используют для закрепления песчаных склонов, а также в качестве живых изгородей. 2 вида охраняются.

Киргородок – посёлок Тракторозаводского р-на [Справочник, 2007]. Основан и населён кировцами (рабочими Кировского завода), эвакуированными из блокадного Ленинграда в Челябинск (Танкоград). Кировский завод (бывший Путиловский) основан в 1789 году и сыграл большую роль в вооружении Русской Армии артиллерией, особенно тяжёлой. В годы Гражданской войны производил бронепоезда. В межвоенный период, наряду с мирной продукцией, выпускал танки Т-28, КВ. Во время Великой Отечественной войны часть завода (вместе с работниками) эвакуирована в Челябинск, где было развёрнуто производство танков [Пятков, 2006].

Киргородок – трамвайная остановка на улице 1-й Пятилетки (перед Трамвайным депо №1) [Пятков, 2006]. КИРОВ – город (до 1936 посёлок Песочня) в Калужской обл., на р. Боява. Назван по имени С. М. Кирова. КИРОВ (до 1781 Хлынов, до 1934 Вятка) – город, центр Кировской обл., порт на р. Вятка. Известен с 1374. Назван по имени С. М. Кирова.

Кирзавод – ж-д станция; ул. Грузовая, 62 [ВТЧ, 2003]. КИРОВА СЕРГЕЯ ОСТРОВА – группа из 6 небольших островов в северо-восточной части Карского моря, в составе РФ (крупнейший – о. Исаченко – 150 км²). Открыты в 1934 году экспедицией на ледоколе "Ермак".

Кирова – улица в Калининском, Центральном и Советском р-нах (ист. часть города). Проходит в южном направлении через Заречье от пр. Победы до ул. Либкнехта. Начиная с ул. Труда пешеходная. Первоначальные ист. названия ул. Уфимская в центральной части и ул. Екатеринбургская в Заречье. Объединены и переименованы в ул. Рабоче-Крестьянская с 20. 02. 1918 г.; то-



гда же в её состав была включена и обособленная ул. Шоссейная (с 30-х годов XX века продолжение ул. Цвиллинга). (Постановление президиума Чел. гор. совета № 853) Современное название с 11. 12. 1934 г. [Справочник, 2007]. Названа улица в память об убийстве Сергея Михайловича Кострикова (Кирова) (1886-1934). В память о замечательном русском человеке, в 1934 году город Вятка переименован в город Киров. На фронтах Великой Отечественной войны сражались десятки тысяч воинов города Кирова и Кировской обл. Из них были сформированы стрелковые дивизии, танковая бригада и ряд других воинских частей. Около 200 воинов-кировчан за мужество и отвагу, проявленные в боях с врагом, были удостоены высокого звания Героя Советского Союза. Десятки тысяч кировчан были награждены боевыми орденами и медалями Советского Союза. 32 кировчанина стали полными кавалерами ордена Славы. 9 мая 1967 года в Кирове, на левом берегу реки Вятки открыт памятник воинам, погибшим в годы Великой Отечественной войны [Пятков, 2006].

Кирова – улица в Тракторозаводском р-не. Застраивалась с начала 30-х годов XX века. Образована 20. 01. 1935 г. из восточной части ул. Рындина (постановление президиума Чел. гор. со-

вета рабоче-крестьянских и красноармейских депутатов № 41). Первоначальное название предположительно с 1938 г. ул. Кирова. Переименована как одноимённая с 13. 03. 1953 г. (решение Чел. ГИК № 145) в честь академика Лысенко. Переименована с 18. 10. 1957 г. (решение Чел. ГИК № 399) в ул. 40-летия Октября. Проходит в южном направлении от ул. Первой пятилетки до ул. Малогрузовая [Справочник, 2007]. Название связано с Кировым Сергеем Мироновичем (28.03. 1886 – 01.12. 1934), членом Политбюро ВКП (б), секретарём ЦК ВКП (б), секретарём Ленинградского обкома и горкома ВКП (Б), членом Президиума ЦИК СССР. Злодейски убит 1 декабря 1934 года в Смольном. В

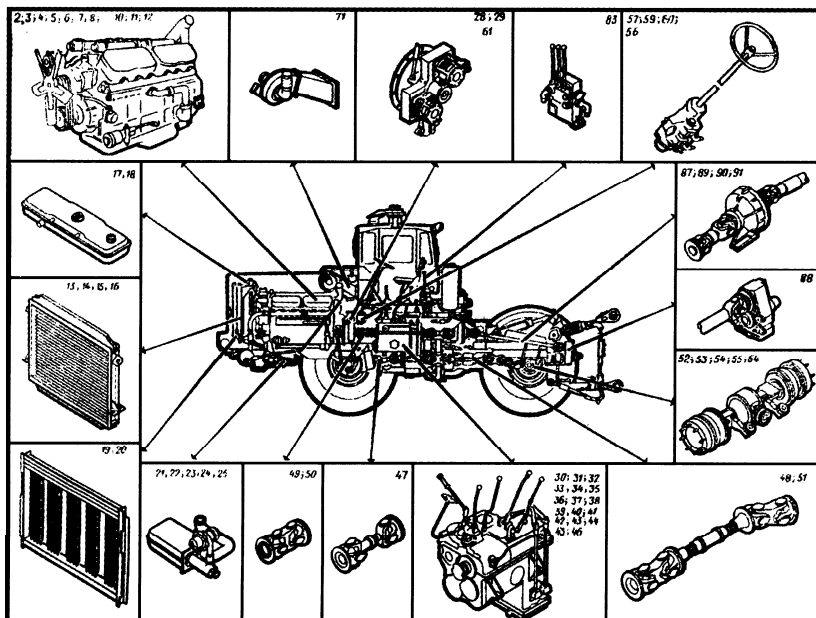


1934 году в целях увековечения памяти замечательного русского человека Вятка была переименована в город Киров, Хибиногорск переименован в город Кировск. Имя русского патриота носят города: Киров в Калужской обл., Кировобад, Кировокан, Кировоград, Кировград, архипелаг в Карском море, залив в Каспийском море, горный пик на Памире, районы, поселки, улицы, станции, кинотеатры во многих городах. После войны ленинградский Кировский завод выпускал трактора "Кировец" [Пятков, 2006].

Кирова – улица пос. Новосинеглазовский в Советском р-не. Проходит в восточном направлении от ул. Станционная до ул. Челябинская, переходя в ул. Громова. Вошла в состав города

вместе с посёлком [Справочник, 2007]. Киров (настоящая фамилия Костриков) Сергей Миронович (1886-1934), советский партийный и государственный деятель, участник трёх революций [Пятков, 2006]. КИРОВСК – город (с 1962) на Украине, Луганская обл., близ железнодорожной станции Голубовка. Назван по имени С. М. Кирова. КИРОВСК (до 1934 Хибиногорск) – город (с 1931) в РФ, Мурманская обл., на берегу оз. Б. Назван по имени С. М. Кирова. КИРОВСК – город (до 1953 посёлок Невдубстрой) в РФ, Ленинградская обл., пристань на р. Нева. Назван по имени С. М. Кирова. КИРОВСКОЕ – город (с 1958) на Украине, Донецкая обл., в 22 км от ж.-д. ст. Постниково. Назван по имени С. М. Кирова. КИРОВАБАД – название г. Гянджа в Азербайджане в 1935-1989. КИРОВАБАД – название г. Пяндж в Таджикистане в 1936-1963. КИРОВАКАН (до 1935 Караклис) – город в Армении. Основан в 1826. Назван по имени С. М. Кирова. Сильно пострадал в результате катастрофического землетрясения в декабре 1988. КИРОВГРАД (до 1935 Калата) – город (с 1932) в РФ, Свердловская обл. Назван по имени С. М. Кирова. КИРОВОГРАД (до 1924 Елизаветград, до 1934 Зиновьевск, до 1939 Кирово) – город на Украине, центр Кировоградской обл., на р. Ингул. Назван по имени С. М. Кирова.

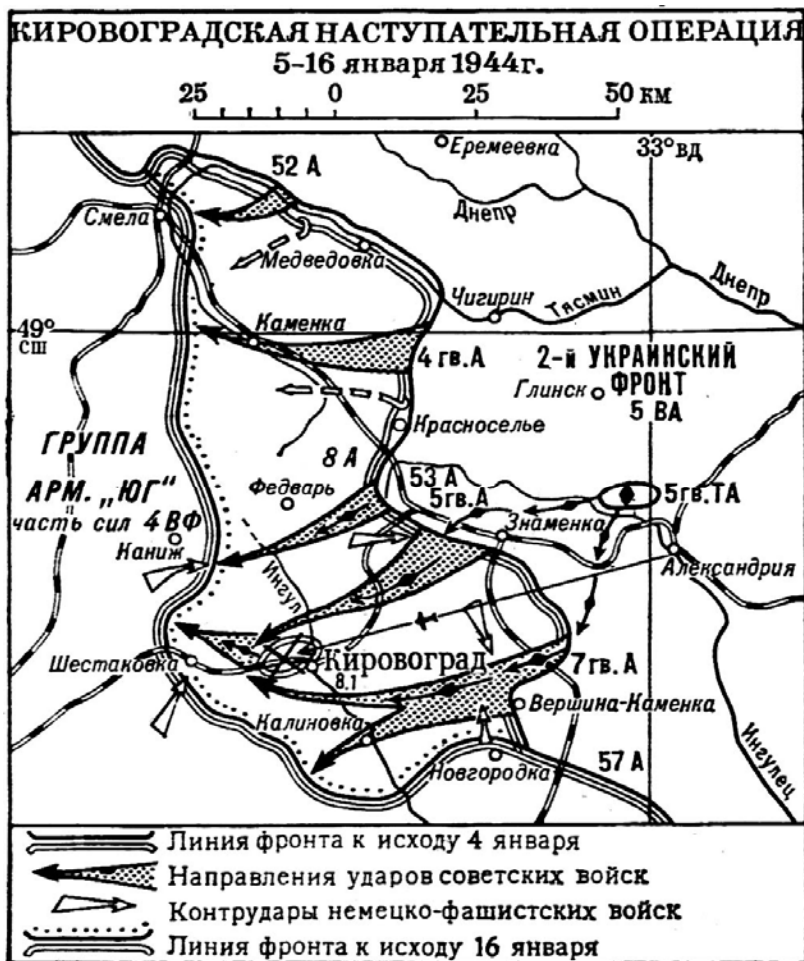
Кирова – улица. Участок современной улицы Цвиллинга от горсада сформировался в начале XX века с постройкой ж.д. Первоначальное название ул. Шоссе, затем ул. Шоссейная. Теми же решениями она включена в состав ул. Уфимской (с 11. 12. 1934 г. ул. Кирова) и переименована в ул. Рабоче-Крестьянская. Участок от пр. Ленина до горсада застроили к 1936 г. С 31. 08. 1936 г. южная часть перешла в состав ул. Цвиллинга. Северная часть относилась к старому Советскому, Сталинскому р-нам, южнее пр. Ленина – к Ленинскому и Железнодорожному р-нам [Справочник, 2007]. 1 декабря 1934 года, в здании Ленинградского губкома (Смольный) убит Киров Сергей Миронович (он же Костриков, родился в 1886 году), русский, член Политбюро ЦК ВКП (б), 1-й секретарь Ленинградского обкома и Северо-западного бюро, секретарь ЦК ВКП (б). Причины и обстоятельства покушения не выяснены до настоящего времени, принято "считать" и всем "внушать", а выяснять причины запрещено.



Кировец – кинотеатр, проспект им. Владимира Ленина, 15 [Т-С, 1976]. КИРОВСКИЙ ЗАВОД в Ленинграде, с 1973 Ленинградское объединение Кировский з-д (основан в 1789 как Путиловский, в 1922–1934 «Красный путиловец»), одно из крупнейших маш.-стр. предприятий СССР. Сыграл большую роль в вооружении Русской Армии арт-ей, особенно тяжёлой. В годы Гражд. войны производил бронепоезда и арт. орудия для Красной Армии. В межвоен. период наряду с мир. продукцией выпускал воен. технику, в т. ч. танки (Т-28, КВ). Во время Великой Отечественной войны часть завода эвакуирована на Урал, где было развернуто произ-во танков, арт-и. После войны выпускает трактор «Кировец», турбоагрегаты для океан, судов и др. Нагр. орд. Ленина (1939, 1951), Окт. Революции (1970), Дружбы народов (1976), Кр. Знамени (1940), Трудового Кр. Знамени (1926).

Кировец – посёлок в Тракторозаводском р-не [Справочник, 2007]. КИРОВ (наст. фам. Костриков) Сергей Миронович (1886-1934) – российский политический деятель. С 1921 1-й секретарь ЦК КП Азербайджана. С 1926 1-й секретарь Ленин-

градского губкома (обкома) и горкома партии и Северо-Западного бюро ЦК ВКП(б); одновременно в 1934 секретарь ЦК ВКП(б). Член ЦК партии с 1923 (кандидат с 1921). Член Политбюро ЦК с 1930 (кандидат с 1926). Убит террористом.



Кировоградская – улица пос. Медгородок в Советском р-не. Проходит в юго-западном направлении от ул. Омская до ул. Тарасова. Возникла после ВОВ вместе с соседними ул. Ленинградская и Волгоградская по плану 1946-1947 гг. Названа в

честь города Кировограда, обл. центра на Украине [Справочник, 2007]. С 5 по 16 января 1944 года проходила Кировоградская наступательная операция войск 2-го Украинского фронта (генерал армии Иван Конев) с целью разбить кировоградскую группировку немецких фашистов. В результате успешно проведённой наступательной операции войска Ивана Конева нанесли поражение 8-й немецкой армии (группа армий "Юг"), освободили Кировоград и продвинулись на запад до 50 км, создав условия для окружения немецких войск в каневском выступе, что было осуществлено в ходе Корсунь-Шевченковской наступательной операции. Кировоградская наступательная операция поучительна широким манёвром бронетанковых войск. После освобождения Кировоградчины, 16-ю дважды орденоносную артдивизию прорыва, сформированную в Челябинске, стали именовать Кировоградской [Пятков, 2006]. КИРОВОГРАДСКАЯ ОПЕРАЦИЯ (05–16.01. 1944) войск 2-го Украинского фронта (генерал армии И. С. Конев) в Вел. Отеч. войне. Цель – разгромить кировоградскую гр-ку пр-ка. В рез-те опер-и войска фронта нанесли поражение 8-й армии группа армий «Юг», освободили Кировоград и продвинулись на запад на 40-50 км. Были созданы условия для окружения войск пр-ка в каневском выступе, что было осуществлено в ходе Корсунь-Шевченковской опер-и 1944. Кировоградская операция поучительна широким манёвром бронетанковых войск.

Кировский – автомойка, ул. Елькина, 5 [ДубльГИС, 2008]. КИРОВОГРАДСКАЯ ИСТРЕБИТЕЛЬНАЯ АВИАЦИОННАЯ ДИВИЗИЯ, сформирована в мае 1942 в Орловской обл. на базе ВВС 13-й и 40-й армий как 205-я истр. авиац. див. В составе 2 и 5 ВА прикрывала войска Брян., Воронеж., Степ., 2-го и 1-го Укр. фронтов в оборонит, сражениях на Воронеж, направлении, в Острогожско-Россошанской, Воронежско-Касторненской опер-ях, Курской битве, при освобождении Левобереж. и Правобереж. Украины, Польши, в Берлинской опер-и. За боевые заслуги преобразована в 22-ю гв. истр. авиац. див. (27.10.1944), удостоена почёт. наимен. Кировоградской (08.01. 1944), нагр. орд. Ленина, Кр. Знамени и Кутузова; ок. 1 тыс. её воинов нагр. орденами и медалями, 17 стали Героями Сов. Союза. КИРОВО-

ГРАДСКО-БЕРЛИНСКИЙ ШТУРМОВОЙ АВИАЦИОННЫЙ КОРПУС сформирован в сент. 1942 в Моск. обл. на базе 2-й истр. авиац. армии резерва Ставки ВГК как 1-й штурм, авиац. корпус. В составе 2, 3, 5 и 6 ВА поддерживал войска Калинин., Сев.-Зап., Воронеж., Степ., 2-го и 1-го Укр. фронтов в Великолукской, Демянской 1943 опер-ях, в Курской битве и битве за Днепр, в Кировоградской, Уманско-Ботошанской, Львовско-Сандомирской, Висло-Одерской, Верхне- и Нижне-Силезской, Берлинской и Пражской опер-ях. За боевые заслуги преобразован в 1-й гв. штурм, авиац. корпус (05.02. 1944), удостоен почётных наимен. Кировоградского (08.01. 1944) и Берлинского (04.06. 1945), нагр. орд. Кр. Знамени, Суворова и Кутузова; ок. 6 тыс. его воинов нагр. орденами и медалями, 101 присвоено звание Героя Сов. Союза. Дважды удостоены этого звания В. И. Андрианов, Т. Я. Бегельдинов, С. Д. Луганский, И. Х. Михайличенко, М. П. Одинцов, В. Г. Рязанов, Н. Г. Столяров. **КИРОВОГРАДСКО-БУДАПЕШТСКАЯ ИСТРЕБИТЕЛЬНАЯ АВИАЦИОННАЯ ДИВИЗИЯ** сформирована в дек. 1942 в Моск. обл. как 302-я истр. авиац. див. В составе 2 и 5 ВА сопровождала части бомбард. и штурм. авиации, прикрывала аэродромы и войска Воронеж., Степ., 2-го Укр. фронтов в Курской битве и битве за Днепр, при освобождении Правобереж. Украины, в Дебреценской, Будапештской, Венской и Пражской опер-ях. За боевые заслуги преобразована в 14-ю гв. истр. авиац. див. (02.07. 1944), удостоена почётных наимен. Кировоградской (08.01. 1944) и Будапештской (05.04. 1945), нагр. орд. Кр. Знамени и Суворова; ок.1200 её воинов нагр. орденами и медалями. 19 присвоено звание Героя Сов. Союза. Среди них дважды удостоены этого звания И. Н. Кожедуб (впоследствии трижды Герой Сов. Союза) и К. А. Евстигнеев.

Кирпичная – улица застраивалась с 1904 г. от р. Миасс до Свердловского пр., односторонняя, с 06. 05. 1960 г. включена в состав ул. Солнечная. С 09. 05. 1965 г. включена в состав проспекта Победы [Справочник, 2007].

Кирпичная – улица пос. Озёрный в Тракторозаводском р-не. Проходит в северном направлении от ул. Водосточная до ул.

Летная. Посёлок частично застраивается новыми жилыми домами, а частично переходит в нежилой, производственный фонд (гаражный кооператив) как местность, попадающая в санитарную зону ЧТЗ. Возникла в конце 1929 – начале 30-х годов XX века в жилом р-не у кирпичного завода, первоначально в статусе переулка [Справочник, 2007]. КИРПИЧЕВ Виктор Львович (1845-1913) – русский учёный, автор многих трудов и учебных руководств по теоретической и прикладной механике и сопротивлению материалов. Первый директор Харьковского технологического (1885-1898) и Киевского политехнического (с 1898, уволен в 1902 в связи со студенческими волнениями) институтов.

Кирпичного завода №1 – посёлок в Тракторозаводском р-не.

Кирпичного завода №2 – посёлок в районе улицы Отрадной в Калининском р-не.

Кирсарай – старинный посёлок города Челябинска. Строилась рабочими Кирпичного завода.

Кислицына – улица в Курчатовском и Калининском р-нах (пос. Колхозный). Проходит в восточном направлении от ул. Колхозная до пр. Победы (Курчатовский р-н), поворачивает на юго-запад до ул. Братьев Кашириных, на последнем участке от ул. Ижевская домов нет (Калининский р-н). Первоначальное название ул. Кустовая. Переименована 11. 08. 1967 г. (решение Чел. ГИК № 242) [Справочник, 2007]. Названа в честь Александра Спиридоновича Кислицина (1902 – 1965), участника Гражданской и Великой Отечественной войн, кавалера многих боевых наград, военного историка, краеведа. Александр Кислицын написал книги "Южноуральцы в боях за Родину", "Овеянные славой", "За землю родную", повествующие о героях Великой Отечественной войны. Александр Кислицын отдал воинской службе более 30 лет. Первый свой боевой орден – Красной Звезды – он получил в 1939 году за Халхин-Гол, где мужественно и умело громил японских самураев. Походы в Прибалтику, в Бессарабию и Западную Украину. Великую Отечественную войну

Александр Кислицын встретил начальником штаба 22-й тяжелой танковой дивизии, которая находилась в стадии формирования. Ранение. Госпиталь. Осенью 1941 года снова в бой. За храбрость в боях под Москвой награждён орденом Красного Знамени. После окончания курсов старших командиров при Академии бронетанковых войск, Кислицын принял 33-й гвардейский отдельный тяжелый танковый полк Резерва Главного Командования. В январе 1945 года танкисты успешно прорвали оборону немцев под Радомом. После окончания боя Кислицына повысили в звании и назначили командиром 12-й самоходной артбригады. Под его командованием она отличилась при освобождении Радомы и Лодзи от немецких оккупационных войск. При выходе к берегам старинной славянской реки Одры (ныне Одер) 12 самоходная артбригада получила почётное именование Радомской, а комбриг получил очередную (из пяти) Красную Звезду. С ходу форсировали славянскую реку Одру и форсированным маршем двинулись дальше – на Берлин. 8 мая стояли уже на Эльбе (старинной славянской реке Лабэ). После окончания войны Кислицын поселился на Южном Урале. Он был одним из первых руководителей областного совета ветеранов [Пятков, 2006].

Кисловодская – улица в Ленинском р-не (северная окраина пос. ЧКПЗ). Проходит от ул. Полевая до ул. Бессарабская. Застраивалась поэтапно после ВОВ, в справочниках с 1957 г. Названа в честь города-курорта Кисловодска Ставропольского края [Справочник, 2007]. КИСЛОВОДСК – город (с 1830) в Ставропольском крае, бальнеоклиматический курорт в группе Кавказских Минеральных Вод. Расположен в северных предгорьях Большого Кавказа на высоте 720-1060 м. Возник из военного укрепления и казачьей станицы (основана в 1803).

Кислородная – улица пос. Колхозный в Курчатовском р-не. Проходит в южном направлении от ул. Расковой до ул. Островского. С 04. 10. 1937 г. новая улица на западной окраине квартала № 246 решением Сталинского РИК названа Оборонная; с 20. 10. 1938 г. (протокол № 30 президиума Чел. гор. совета рабочих-крестьянских и красноармейских депутатов) получила совре-

менное название, утверждённое райсоветом название отменено как повторяющееся. Относилась к Центральному, затем Калининскому р-нам [Справочник, 2007].

Кислородный завод – остановка трамвая по Свердловскому тракту. КИСЛОРОД (лат. Oxxygenium) – O, химический элемент VI группы периодической системы, атомный номер 8, атомная масса 15,9994. В свободном виде встречается в виде двух модификаций - O₂ ("обычный" кислород) и O₃ (озон). O₂ – газ без цвета и запаха, плотность 1,42897 г/л, t_{пл} –218,6 °С, t_{кип} –182,96 °С. Химически самый активный (после фтора) неметалл. С большинством других элементов (водородом, галогенами, серой, многими металлами и т. д.) взаимодействует непосредственно (окисление) и, как правило, с выделением энергии. При повышении температуры скорость окисления возрастает и может начаться горение. Животные и растения получают необходимую для жизни энергию за счёт биологического окисления различных веществ кислородом, поступающим в организмы при дыхании. Самый распространённый на Земле элемент; в виде соединений составляет ок. 1/2 массы земной коры; входит в состав воды (88,8% по массе) и многих тканей живых организмов (ок. 70% по массе). Свободный кислород атмосферы (20,95% по объёму) образовался и сохраняется благодаря фотосинтезу. Кислород (или обогащённый им воздух) применяется в металлургии, химической промышленности, в медицине, кислородно-дыхательный аппаратах. Жидкий кислород – компонент ракетного топлива.

Кишинёвская – улица пос. Каштак в Металлургическом р-не. Проходит в восточном направлении от ул. Алма-атинская до Каштакского бора, переходя в дорогу на подсобное хозяйство ЧМК и далее в ул. Лазурная. Первоначальное название не выявлено, затем ул. Труда. Современное название с 15. 04. 1949 г. (решение Чел. ГИК № 278) в честь города Кишинёва, столицы Молдавии [Справочник, 2007]. КИШИНЁВ – столица Республики Молдова, на р. Бык (приток Днестра). Известен с 1466 года. С 16 века под турецким владычеством, в 1812 присоединён к Российской империи. В 1918 в составе Румынии, с 1940 столица



Молдавской ССР. В 60-80-е гг. созданы новые промышленные и жилые районы. Название связано с освобождением города Кишинёва Красной Армией от немецких оккупантов во время Великой Отечественной войны [Пятков, 2006].

Кладбищенская – старинная улица Железнодорожного р-на, переименованная решением исполкома городского Совета 20 февраля 1920 года в улицу Возмездия [Пятков, 2006]. КЛАДБИЩЕ – территория, специально выделенная для захоронения покойников. Могильник.

Кладбищенская – улица пос. им. Урицкого в Советском р-не. Переименована 11. 08. 1967 г. (решение Чел. ГИК № 242) в честь города Архангельска (Новые Холмогоры). Проходит в западном направлении от ул. Пятигорская до пер. Писарева, после которого переходит в ул. Учебная. В разные годы в Челябинске существовали три Кладбищенские улицы. Самая старая из них отмечена на планах города XIX века, проходила в меридиональном направлении в р-не пл. Ярославского [Справочник, 2007].

Клары Цеткин – улица в Центральном р-не. Проходит в южном направлении от ул. Труда до ул. Южной с разрывом от пр. Ленина до ул. Либкнехта. Появилась в начале 20-х годов XX века в южной части новой постройки. Названа между 1922 и 1926 гг. Первое официальное упоминание в списке улиц 3-го р-на в 1926 г. в Новой застройке. В 1938 г. относилась к Кировскому (постановление Чел. гор. совета рабоче-крестьянских и красноармейских депутатов № 10 от 10. 03. 1938 г), затем к старому Советскому р-нам; северная часть до пр. Ленина около 3-х лет относилась к Сталинскому р-ну [Справочник, 2007]. ЦЕТКИН (Zetkin) Клара (1857-1933) – немецкий политический деятель, деятель германского и международного рабочего движения, одна из основателей компартии Германии. В 1881-1918 член Социал-демократической партии Германии, участница создания и деятель 2-го Интернационала. Одна из организаторов "Союза Спартака", член ЦК КПГ с 1919. В Коминтерне возглавляла международный женский секретариат, руководитель МОПР. Похоронена у Кремлёвской стены [Пятков, 2006].

Клеверная – улица пос. Сельмаш в Ленинском р-не. Проходит в южном направлении с переломом от ул. Бугурусланская 2-я до ул. Дербентская. Застраивалась по плану 1946-1947 гг.; в справочниках улиц с 1957 г. [Справочник, 2007]. КЛЕВЕР – род много- и однолетних трав семейства бобовых. Ок. 200 видов, главным образом в Евразии и Сев. Америке. Выращивают в смеси со злаками и в чистом виде в основном клевер красный. Кормовое растение (до 400 ц с 1 га зелёной массы, 60-80 ц с 1 га сена). Медонос.

Клён – магазин, ул. С. Кривой, 83 [ВТЧ, 2004]. КЛЁН – род деревьев и кустарников семейства кленовых. Ок. 150 видов, в Евразии, Сев. Африке, Сев. и Центр. Америке. Растут в лиственных и смешанных лесах. Клён остролистный, полевой, явор и др. используют в защитном лесоразведении, для озеленения, древесину – в производстве мебели, инструментов и др. Клёны – хорошие медоносы.

Кленовая – улица в Центральном р-не. Простирается от ул. Тюльпанная до ул. Рассветная. Названа 22. 04. 2003 г. (решение Чел. гор. думы № 26/3) [Справочник, 2007].

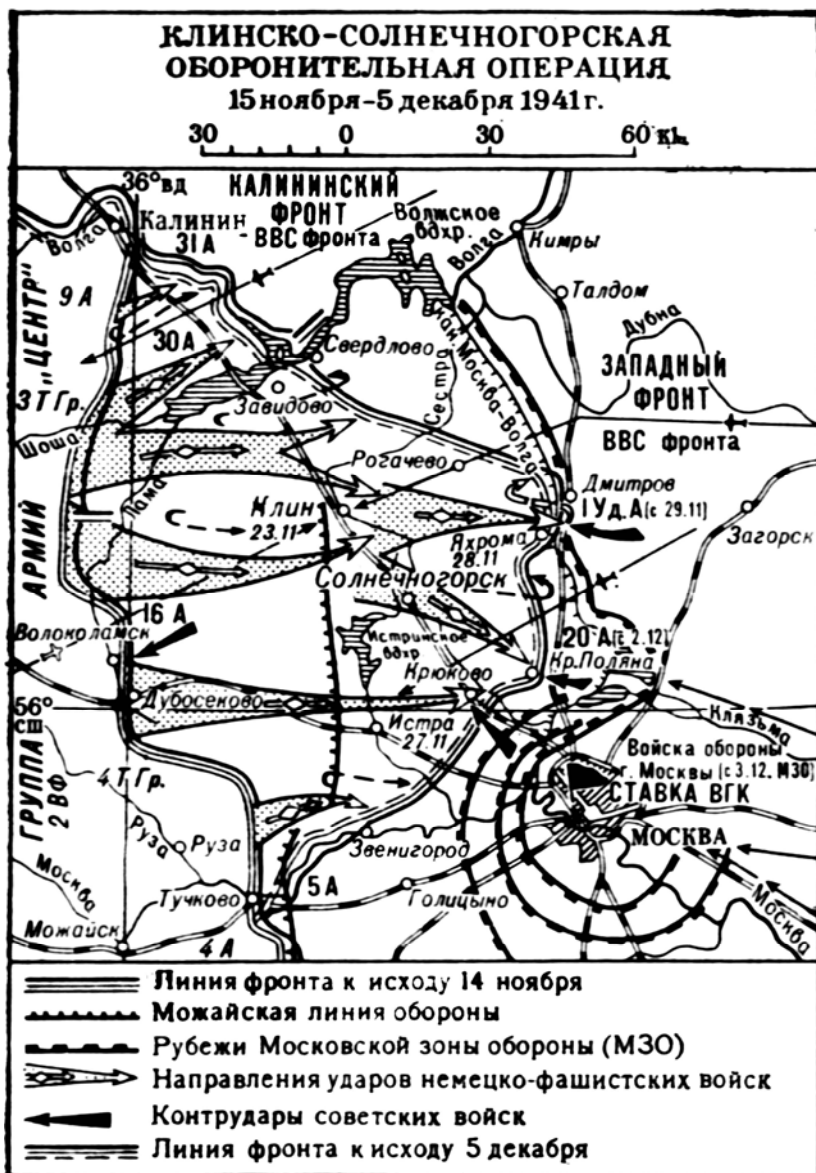
Клеопатра – ЗАО; ул. Кирова 9 [ВТЧ, 2003]. КЛЕОПАТРА – в греческой мифологии дочь Борея и сестра Бореядов Зета и Калаида. Супруга Финея, который изгнал её из дома ради Идеи, дочери Дардана. КЛЕОПАТРА (69-30 до н . э.) – последняя царица Египта с 51, из династии Птолемеев. Умная и образованная, Клеопатра была любовницей Юлия Цезаря, после 41 – Марка Антония (с 37 – жена). После поражения в войне с Римом и вступления в Египет римской армии Октавиана (Августа) покончила жизнь самоубийством. Образ Клеопатры получил отражение в литературе (У. Шекспир, Б. Шоу) и искусстве (Дж. Тьеполо, П. П. Рубенс и др.).

Климент Тимирязева – улица в Советском р-не. Названа в честь выдающегося русского естествоиспытателя Тимирязева (1843–1920). ТИМИРЯЗЕВ Климент Аркадьевич (1843-1920) – российский естествоиспытатель, один из основоположников русской научной школы физиологов растений, член-

корреспондент РАН (1917; член-корреспондент Петербургской АН с 1890). Профессор Петровской земледельческой и лесной академии (с 1871) и Московского университета (1878-1911), ушёл в отставку в знак протеста против притеснений студенчества. Депутат Моссовета (1920). Раскрыл закономерности фотосинтеза как процесса использования света для образования органических веществ в растениях. Труды по методам исследования физиологии растений, биологическим основам агрономии, истории науки. Один из первых пропагандистов дарвинизма и материализма в России. Популяризатор и публицист ("Жизнь растения", 1878; "Наука и демократия", 1920).

Клиническая – улица пос. им. Некрасова в Советском р-не. Проходит в северо-восточном направлении от ул. Рылеева до ул. Салтыкова. Относилась к пос. Новобольшничный Кировского р-на, позднее к пос. ИЗО Ленинского, затем Железнодорожного р-нов. Названа 01. 11. 1937 г. (протокол № 47 президиума Чел. гор. совета рабоче-крестьянских и красноармейских депутатов) [Справочник, 2007]. КЛИНИКА – (от греч. *klinike* – «врачевание», *kline* – «постель») медицинское учреждение, в котором, кроме стационарного лечения больных, проводятся преподавательская и научно-исследовательская работа.

Клинская – улица пос. Первомайский Кировского р-на. Вошла в состав Кировского р-на города вместе с пос. Первомайский в конце 1947 г. под названием ул. Победы. Как одноимённую с 13. 03. 1953 г. переименовали в ул. Клинская (решение Чел. ГИК № 145). Решением Чел. ГИК № 319 от 13. 11. 1964 г. переименовали в ул. Чарчана пос. АМЗ в Советском р-не, проходит в юго-западном направлении от ул. Толбухина до ул. Днепрпетровская [Справочник, 2007]. КЛИН – город в РФ, Московская обл., на р. Сестра. Дом-музей П. И. Чайковского. Известен с 1317. Название связывается с боями на подступах к Москве. Клинская оборонительная операция войск правого крыла (30 А, 16 А, 1 уд А и 20 А) Зап. фронта (генерал армии Г. К. Жуков) во взаимодействии с Калининским фронтом (генерал-полковник И. С. Конев) была проведена с 15 ноября по 5 декабря 1941 года с целью не допустить прорыва гитлеровской удар-



ной группировки (3-я и 4-я танковые группы) к Москве с севера. Упорной обороной русские войска нанесли значительный урон противнику и сорвали его замысел. Это позволило командованию выиграть время для сосредоточения стратегических резервов и перейти в контрнаступление. Клинская наступательная операция войск правого крыла (30А, 1уд.А, 20А, 16А, 5А) Западного фронта (генерал армии Г. К. Жуков) во взаимодействии



с Калининским фронтом (генерал-полковник И. С. Конев) была проведена с 6 по 21 декабря 1941 года с целью разгромить основные силы 3-й и 4-й танковых групп гитлеровцев. В результате Клинской наступательной операции войска Красной Армии

разгромили противостоявшую группировку противника и продвинулись на запад на 110 км, освободив от немецко-фашистских оккупантов города Клин, Истра, Солнечногорск, ликвидировав угрозу обхода Москвы с севера.

Клуб ЧТЗ – распахнул свои двери в 1934 году. В то время считался крупнейшим во всей области. Одновременно посещать его кружки и библиотеку могли 1600 человек.

Клубная – улица в Ленинском р-не. Проходит в северо-северо-восточном направлении от ул. Дзержинского до ул. Чернышевского. Первоначально относилась к пос. Железнодорожников, затем (1938 г.) в составе домов № 1-31,2-32 к пос. Ново-железнодорожный Железнодорожного р-на. Названа 01. 11. 1937 г. (протокол № 47 президиума Чел. гор. совета рабоче-крестьянских и красноармейских депутатов) [Справочник, 2007].

Клубная – улица в Привокзальной слободе. С 20. 02. 1920 г. переименовали в ул. Ленина. К ней между маем 1925 г. и серединой 1926 г. присоединили ул. Водопроводная. Объединённую ул. Ленина в Советском р-не решением Чел. ГИК № 84 от 18. 03. 1960 г. присоединили к ул. Свободы [Справочник, 2007].

Клубная – улица пос. Новосинеглазовский в Советском р-не. Проходит в восточном направлении от ул. Станционная до ул. Советская. В состав Челябинска вошла вместе с посёлком [Справочник, 2007]. **КЛУБ** – (англ. *club*) общественная организация, объединяющая группы людей в целях общения, связанного с политическими, научны-



ми, художественными, спортивными, досуговыми и другими интересами.

Клубная – улица пос. ТЭЦ-эксплуатация в Ленинском р-не. Названа 13. 11. 1947 г. (решение Ленинского РИК № 802). Современное название принято после двух переименований: 15. 04. 1949 г. (решение Чел. ГИК № 278) и 13. 03. 1953 г. (решение Чел. ГИК № 145) – ул. Гранитная проходит в юго-западном направлении от Копейского шоссе до ул. Дзержинского [Справочник, 2007].

Клубная – улица северной части пос. Градский Прииск Сталинского р-на. Дома находятся между ул. Шершнёвская и (Татищева) Юлаева. Переименована в ул. Рязанская 15. 04. 1949 г. решением Чел. ГИК № 278 в честь древнерусского города Рязань [Справочник, 2007].

Клубничная – улица в Центральном р-не. Проходит в северном направлении от ул. Татищева севернее ул. Медовая. Названа 24. 04. 2007 г. (решение Чел. гор. думы № 21/22) [Справочник, 2007]. КЛУБНИКА – многолетнее травянистое растение рода земляника семейства розоцветных, плодовая культура. Ягоды сладкие, пряные, с сильным ароматом. Клубникой часто неправильно называют землянику садовую.

Ключевая – улица пос. Шершни в Центральном р-не. Проходит в северо-восточном направлении от ул. Советская до р. Миасс, поворачивает к северу и возвращается в противоположном направлении. В Челябинске ранее существовало значительное количество улиц с аналогичным названием. Старинная ул. Ключевая в 1920 г. была переименована в ул. Свободы. Несколько одноимённых улиц ранее существовало в пос. Ключёвка и Татарка, улица с однокоренным названием (ул. Ключевская) есть в пос. Новосинеглазовский [Справочник, 2007]. Название может быть связано с ключами (родниками), бьющими из недр земных [Пятков, 2006].

Ключевой – переулок в Центральном р-не. Сохранилось два здания севернее пересечения ул. Труда и ул. Энгельса. Возник в начале 20 в. на западной окраине города. Относился к кварталу

№ 87. Первоначальное название 4-й переулок (1924 г.). Переименован 31. 12. 1936 г. (протокол № 39 президиума Чел. гор. совета рабоче-крестьянских и красноармейских депутатов). Ныне в этом месте разворачивается строительство нового микрорайона «Западный Луч» [Справочник, 2007]. Название может быть связано с населённым пунктом Ключёвка Оренбургской обл. либо Ключёвск Свердловской обл., Ключи Алтайского края и Ключи Камчатской обл. [Пятков, 2006].

Ключевой – переулок пос. Новосинеглазово в Советском р-не. Проходил в юго--западном направлении от ул. Ключевая до ул. Громова. В настоящее время застроен многоэтажными домами [Справочник, 2007]. **КЛЮЧЕВОЙ** – «открывающий возможности овладения, управления чем-нибудь (*ключевые позиции*)» [Ожегов].

Ключевская – старинная улица города. 20. 02. 1920 г. ул. Ахматовская и Ключевская, объединены в ул. Свободы. Ныне улица Свободы в Центральном и Советском р-нах [Справочник, 2007]. **ИСТОЧНИКИ** подземных вод (родники , ключи), естественные выходы подземных вод на земную поверхность (на суше или под водой). Источники могут быть холодными и горячими (термы) и иметь различный химический и газовый состав.

Ключевская – старинная улица Городского района. Переименована 20 февраля 1920 года на заседании исполкома городского Совета в улицу Свободы (южнее улицы Труда).

Ключевская – улица пос. Новосинеглазовский в Советском р-не. Проходит в западном направлении от ул. Пугачёва до ул. Челябинская. В источниках встречается название ул. Ключевая [Справочник, 2007]. Название может связываться с Ключевской Сопкой. Вулкан Ключевская Сопка расположен на полуострове Камчатка [Пятков, 2006].

Книга – магазин, ул. Кирова, 82 [ВТЧ, 2004]. **КНИГА** – «произведение печати (в старину также рукописное) в виде переплетённых листов с каким-нибудь текстом».

Книжная – улица пос. им. Некрасова в Советском р-не. Проходит в юго-западном направлении от ул. Омская до ул. Межквартальная. Застроена по плану 1946-1947 гг., в источниках упоминается с начала 50-х годов XX века [Справочник, 2007].

Книжный – магазин, № 17 ул. Горького, 1 [ВТЧ, 2004]. **КНИЖНЫЙ** – «основанный только на изучении книг, оторванный от практики (*книжные знания*); характерный для письменного изложения, несвойственный живой устной речи».

Ковалевской – улица в Тракторозаводском р-не (бывший пос. Кировец). Проходит в юго-юго-восточном направлении от ул. Крылова до ул. Салютная. Названа 11. 02. 1952 г. (протокол, решение Тракторозаводского РИК № 57) [Справочник, 2007]. Ковалевская Софья Васильевна (1850-1891), русский математик, писатель и публицист. Первая русская женщина, в 1889 г. избранная членом-корреспондентом Петербургской академии наук. Имя Софья (София) с греческого языка переводится на русский как Премудрость [Пятков, 2006].

Ковшовой – памятник-бюст для школы № 56; открыт в 1978 г. Памятник Герою Сов. Союза снайперу Н. В. Ковшовой (1920-1942). Скульптор Головницкая, арх. Хасанова.

Ковшовой – улица пос. АМЗ в Советском р-не. Проходит в северо-западном направлении от ул. Кузнецова до ул. Таймырская. Первоначальное название ул. Красная Дорожка. В состав Кировского р-на Челябинска вошла вместе с пос. Первомайский в 1947 г., отмечена на плане посёлка. Переименована 11. 08. 1967 г. (решение Чел. ГИК № 242) [Справочник, 2007]. Названа в память о Наталье Ковшовой (1920-1942), 22-летней русской девушке-снайпере, Герое Советского Союза, навечно оставшейся молодой, погибшей в бою с немецкими агрессорами. Её прах замурован в стене Новодевичьего православного монастыря вместе с отцом Венедиктом, который пережил её на 30 лет. Ковшovy в южноуральском городе Златоусте очень известны. В 1920 году её отец возглавлял уездный комитет партии большевиков, мать была в числе руководителей златоустовской комсо-

молии. Все родственники Натальи Ковшовой так или иначе, связаны с революционными событиями, многие из них погибли. Дед по матери был секретарём сельской большевистской партячейки, председателем ревкома, а затем убит во время кулацкого мятежа. Погибли её дяди, братья матери: Аркадий – комиссар почты и телеграфа Златоустовского совнаркома и Виктор – организатор сельхозкоммун. Брат отца – начбриг Виталий Ковшов погиб в боях с белополяками и похоронен у Кремлевской стены. В первые же дни войны Наталья Ковшова с подружкой Машей Поливановой подали заявление на фронт. Их направили в снайперскую школу. В октябре подруг зачислили снайперами в Коммунистический батальон, который вошёл в 130-ю дивизию. За образцовое выполнение боевых заданий Наташу Ковшову и Машеньку Поливанову наградили орденами Красной Звезды. Свой последний бой с немецкими фашистами девушки приняли осенью 1942 года. Подруги погибли у деревни Суттоки-Бяково под Старой Руссой при отражении 26-й вражеской атаки. Когда в бою убили командира снайперской группы, Наташа Ковшова приняла командование на себя. Последний бой подруг описали в письме матери Наташи их боевые товарищи: «Часть бойцов, среди которых находились Наташа и Маша. Была окружена и отрезана фашистами... Горстка воинов под командованием Наташи стойко отражала атаки. Но вскоре в живых осталось только трое – Новиков, Наташа и Маша. Они были ранены, особенно тяжело Новиков... Гитлеровцы подползли к ним. Враги уже знали, что наши бойцы ранены и истекают кровью... «Мне плохо, Наташа, у меня нет сил бросить гранату...» – «И не надо бросать. Ты только встряхни, чтобы и себя, и тех, проклятых...» – сказала Наташа. Девушки больше не стреляли. Фашисты обступили их со всех сторон. Тогда раздался два взрыва. Это сделали своё дело последние гранаты, которые были у Наташи и Маши...» Посмертно подругам было присвоено звание Героя Советского Союза. Не забыли русские люди свою героиню, отдавшую жизнь при защите священной Родины. Школа № 56 в посёлке АМЗ Советского р-на города Челябинска носит имя Натальи Ковшовой. Перед зданием установлен бюст героини, сооружённый на средства, собранные ребятами объединения «Полёт».

Мемориальные музеи Наташи Ковшовой находятся в московской школе № 64, которую она закончила, и в научно-исследовательском институте, где она работала. Имя героини носит траулер рыболовного флота. Одна из челябинских улиц также названа именем национальной героини [Пятков, 2006].



Кожевенная – старинная улица Заречной части города Челябинска, зафиксированная в 1909 году в справочнике «Весь Челябинск и его окрестности». Ныне не существующая. Название связано с профессией ремесленников, проживавших на этой улице [Пятков, 2006].

Кожевенно-валяльный завод – посёлок в Советском р-не [Пятков, 2006].

Кожедуба – улица пос. Колхозный в Сталинском р-не. Первоначальное название с 07. 01. 1952 г.; в источниках встречается вариант ул. или пер. Кожедубова. Во исполнение указа Президиума ВС СССР от 21. 09. 1957 г. «Об упорядочении дела присвоения имён государственных и общественных деятелей краям, р-нам, а также городам и другим населённым пунктам, предприятиям, колхозам, учреждениям и организациям», решением Чел. ГИК № 399 от 18. 10. 1957 г. переименована. Относилась к Центральному р-ну. Ныне ул. Развития пос. Колхозный в Калининском р-не проходит в северо-западном направлении от ул. Северокрымская до ул. Чайковского [Справочник, 2007]. Трижды Герой Советского Союза Кожедуб Иван Никитович (8. 6. 1920 - 8. 8. 1991) Родился 8 июня 1920 года в селе Ображиевка ныне Шосткинского р-на Сумской обл. в семье крестьянина. Окончил химико-технологический техникум и Шосткинский аэроклуб. В Красной Армии с 1940 года. В 1941 году окончил Чугуевскую

военную авиационную школу лётчиков. Служил в ней инструктором. С началом Великой Отечественной войны вместе с авиашколой эвакуирован в Среднюю Азию. После многочисленных рапортов с просьбой отправить на фронт его желание было удовлетворено. В ноябре 1942 года сержант Кожедуб прибыл в Иваново в 240-й истребительный авиационный полк формирующейся 302-й истребительной авиационной дивизии. В марте 1943 года в составе дивизии вылетел на Воронежский фронт. Член ВКП(б) с 1943 года. Свой первый боевой вылет совершил 26 марта, но неудачно: его Ла-5 (бортовой № 75) получил повреждения в бою, а при возвращении ещё и был обстрелян советской зенитной артиллерией. С большим трудом Кожедуб довёл истребитель до аэродрома и совершил посадку. Месяц летал на старых машинах, пока не получил новый Ла-5. Позже воевал на Степном фронте. Боевой счёт младший лейтенант Кожедуб открыл 6 июля на Курской дуге, сбив бомбардировщик Ju-87. На следующий день сбил второй, а 9 июля в воздушном бою сбил сразу 2 истребителя Me-109. В августе назначен командиром эскадрильи. Звание Героя Советского Союза с вручением ордена Ленина и медали "Золотая Звезда" (№ 1472) командиру эскадрильи 240-го истребительного авиационного полка (5-я воздушная армия, Степной фронт) старшему лейтенанту Кожедубу Ивану Никитовичу присвоено Указом Президиума Верховного Совета СССР от 4 февраля 1944 года за 146 боевых вылетов и 20 сбитых самолётов противника. С мая 1944 года Иван Никитович воевал на Ла-5ФН (бортовой № 14), построенном на средства колхозника Сталинградской области В.В. Конева. Спустя несколько дней сбил на нём Ju-87. В течение 6 последующих дней сбил ещё 7 самолётов. В конце июня он передал свой Ла-5ФН К. А. Евстигнееву (впоследствии дважды Герой Советского Союза), а сам перешёл в учебный полк. Однако уже в августе был назначен заместителем командира 176-го гвардейского полка. В это время полк был перевооружён на истребители Ла-7. Кожедубу достался самолёт с № 27, на котором он воевал до конца войны. Второй медали "Золотая Звезда" заместитель командира 176-го гвардейского истребительного авиационного полка (302-я истребительная авиационная дивизия, 16-я

воздушная армия, 1-й Белорусский фронт) гвардии капитан Кожедуб И.Н. удостоен Указом Президиума Верховного Совета СССР от 19 августа 1944 года за 256 боевых вылетов и 48 лично сбитых самолётов противника. Однажды в воздушном бою над территорией противника Ла-7 Ивана Никитовича был подбит. Когда заглох двигатель, Кожедуб, чтобы не сдаваться в плен, выбрал себе на земле цель и начал на неё пикировать. Когда до цели осталось совсем немного, двигатель вдруг снова заработал. Тогда Кожедуб вывел самолёт из пикирования и благополучно вернулся на свой аэродром. 12 февраля 1945 года Кожедуб в паре лейтенантом В.А.Громаковским патрулировал над передним краем. Обнаружив группу из 13-и FW-190, наши лётчики немедленно атаковали их и сбили 5 самолётов противника. Три из них на счету Кожедуба, а два – его ведомого. 15 февраля над Одером Кожедуб сбил реактивный истребитель Me-262 унтер-офицера К. Лянге из I./KG(J)54. К концу войны гвардии майор Кожедуб совершил 330 боевых вылетов, в 120 воздушных боях сбил 62 самолёта противника (сюда не входят 2 американских P-51, сбитых им весной 1945 года, которые первыми напали на него). Последний свой бой, в котором сбил 2 FW-190, провёл в небе Берлина. За всю войну ни разу не был сбит. Он по праву считается лучшим асом авиации союзников. Третьей медали "Золотая Звезда" гвардии майор Кожедуб удостоен Указом Президиума Верховного Совета СССР от 18 августа 1945 года за высокое воинское мастерство, личное мужество и отвагу. После войны отважный лётчик-истребитель продолжал служить в ВВС. Освоил реактивные самолёты. В 1949 году он окончил Краснознамённую Военно-воздушную академию, в 1956 году – Военную академию Генерального штаба. Во время войны в Корее командовал 324-й истребительной авиационной дивизией (64-й истребительный авиационный корпус). Но самому ему летать запретили. За год боёв лётчики дивизии сбили 239 самолётов противника. В 1964-1971 годах И.Н. Кожедуб был первым заместителем командующего ВВС Московского военного округа. С 1971 года служил в центральном аппарате ВВС, с 1978 года – в Группе генеральных инспекторов Министерства Обороны СССР. В 1985 году И.Н. Кожедубу присвоено высшее воинское звание

"Маршал авиации". Был членом Президиума ЦК ДОСААФ. Избирался депутатом Верховного Совета СССР 2-5 созывов, народным депутатом СССР. Почётный гражданин городов Бельцы, Чугуев, Калуга, Купянск, Сумы и др. Автор книг «Служу Родине», «Верность Отчизне». Скончался 8 августа 1991 года. Похоронен 12 августа в городе-герое Москве на Новодевичьем кладбище.

Кожедубова – переулочек пос. Колхозный в Сталинском р-не с 07. 01. 1952 г. Называние дано в честь трижды героя Советского Союза Ивана Кожедуба. В 1957 переименована в ул. Развития. Трижды Герой Советского Союза Кожедуб Иван Никитович (8. 6. 1920 - 8. 8. 1991) – командир эскадрильи 240-го истребительного авиационного полка (302-я истребительная авиационная дивизия, 5-я воздушная армия, Степной фронт); заместитель командира 176-го гвардейского истребительного авиационного полка (302-я истребительная авиационная дивизия, 16-я воздушная армия, 1-й Белорусский фронт). Награждён двумя орденами Ленина, семью орденами Красного Знамени, орденами



**трижды Герой
Советского Союза
маршал авиации
КОЖЕДУБ
Иван Никитович
1920 - 1991**

Александра Невского, Отечественной войны 1-й степени, двумя орденами Красной Звезды, орденами «За службу Родине в Вооружённых Силах СССР» 2-й и 3-й степени, медалями, иностранными орденами и медалями. В 1985 году Ивану Кожедубу присвоено высшее воинское звание "Маршал авиации". Скончался 8 августа 1991 года. Похоронен 12 августа в городе-герое

Москве на Новодевичьем кладбище. Бронзовый бюст трижды Героя Советского Союза И.Н. Кожедуба установлен на его родине – в селе Ображиевка. На месте дома, в котором родился будущий Герой – памятный знак. На здании Шосткинского химико-технологического техникума, в котором учился Иван Кожедуб, и который носит его имя, установлена мемориальная доска. В 2001 году в городе Сумы, в честь 80-летия со дня рождения Героя, открыт памятник и назван парк. 8 июня 2005 года в городе Шостке Сумской области в честь 85-летия со дня рождения славного земляка, был открыт музей И.Н. Кожедуба. Его "Ла-7" (бортовой № 27) экспонируется в музее ВВС в Монино. В городе-герое Москве на доме, в котором с 1966 года по 1991 год жил Герой, установлена мемориальная доска.

Кожзавод – посёлок. Кожевенные заведения возникли во 2-й половине XIX в. к северу от города и постепенно обросли домостроениями и бараками, из которых около 1922 года был образован пос. Кожзавод. Сейчас в Калининском р-не, частично застроен новыми зданиями [Справочник, 2007].

Кожзаводская – улица в Калининском р-не. Проходит в северном направлении с небольшим переломом от ул. Шенкурская до ж.д. Челябинск – Екатеринбург. Возникла в жилом посёлке кожевенных заведений, появившихся во 2-й половине XIX в. на новом месте к северу от города и постепенно обросших домостроениями и бараками, из которых около 1922 года был образован пос. Кожзавод (сейчас частично застроен новыми зданиями). Сама улица сформировалась в 50-х годах XX века. Южная часть проходит почти через весь бывший пос. Кирсарай [Справочник, 2007].

Кокчетавская – улица пос. Первоозёрный в Тракторозаводском р-не. Проходит в юго-юго-западном направлении от ул. Танкистов до пер. Томский 3-й. Названа 11. 11. 1957 г. (решение Чел. ГИК № 427а) в честь города Кокчетав, областного центра в Казахской ССР [Справочник, 2007] (бывшей Казакской АССР). Название образовано в русском языке от основы *кокчетав* + суфф. -ск (-ая) [Пятков, 2006].

Коллизей – сауна, ул. Могилевская, 23 [Дубль Гис, 2008].

Коллектива – улица в Ленинском р-не. Проходит в восточном направлении от ул. Барбюса до ул. Коммунаров. Относилась к пос. Новожелезнодорожный Ленинского, затем Железнодорожного районов. Названа 10. 03. 1938 г. (постановление Чел. гор. совета рабоче-крестьянских и красноармейских депутатов № 10) [Справочник, 2007].

Коллекторная – улица в Ленинском р-не. Проходит в юго-юго-восточном направлении с отклонением на юго-восток от ул. Житомирская до ул. Цимлянская. Относилась к индивидуальному поселку завода электромашин. Названа 26. 09. 1952 г. (решение Чел. ГИК № 676). Улица с аналогичным названием существовала в посёлке радиозавода в 1950-53 гг., переименована в ул. Ракетная (ныне ул. Татьянической) [Справочник, 2007].

Коломенская – улица в Центральном р-не. Проходит в южном направлении с несколькими переломами от леса до ул. Фруктовая, далее на запад до границы города. Названа 22. 04. 2003 г. (решение Чел. гор. думы № 26/3) в честь старинного города Коломна в Подмосковье, родины первопоселенцев Челябинска. По одной из версий, от древнеиндоевропейского (арийского) «возвышающаяся» [Справочник, 2007].

Колос – специализированный магазин Горкоопторга по проспекту Победы, 166 [Т-С, 1976]. Колос – «соцветие хлебного злака (ржи, ячменя, пшеницы)».

Колосок – магазин № 46, ул. Гагарина, 16 [ВТЧ, 2004]. КОЛОС – «соцветие, в котором сидячие цветки или колоски расположены вдоль конца стебля (*простой колос* – с сидячими цветками; *сложный колос* – с колосками)».

Колсанова – улица пос. им. Некрасова в Советском р-не. Проходит в юго-западном направлении от ул. Доватора, после ул. Тарасова переходит в Троицкий тракт. Возникла в начале 40-х годов XX века. Первоначальное название ул. Писарева. Переименована 01. 11. 1967 г. (решение Чел. ГИК № 336) [Справочник, 2007]. Названа в честь Владимира Фёдоровича Колсанова

(1910 – 1943), политрука мотострелкового батальона 96-й танковой бригады имени "Челябинского комсомола", героически погибшего в бою с немецкими фашистами при защите Отечества нашего. 96-я танковая бригада приняла бой с превосходящими силами противника, пытавшимися прорвать кольцо окружения Сталинградского котла, в р-не деревни Пузачи. Немецким фашистам вырваться из Сталинградского котла так и не удалось. Челябинцы стояли насмерть. Владимир Колсанов героически погиб в неравном бою. Из воспоминаний однополчан. Санинструктор Коваль К.: "Бой шёл за каждый дом. Дрались за каждый



бугорок, за каждый клочок нашей земли. У наших солдат кончились патроны, не было гранат, но дрались они как львы! Володя, как всегда, был впереди. Первая пуля попала ему в грудь, вторая в висок. Он лежал на снегу нашей родной земли, лицо его было спокойно". Шофёр санитарной машины Сметанкина Д.: "Недалеко от дороги лежал наш боец, заваленный трупами немцев. Сколько он их уложил! Подумать только – на одного человека такая свора псов. Когда растащили немцев, мы увидели Володю Колсанова." [Пятков, 2006].


Колупаевка – речка города Челябинска (Поганка). Вероятно, гидроним образован от топонима: название речке дали по названию населённого пункта, основанного Колупаевым.

Колупаевка – старинная казачье поселение, ныне посёлок в Советском р-не. Населённый пункт возник в 1897 году на казачьих землях близ Челябинска. Топоним происходит от фами-

лии первооснователя Колупаева. В книге Владимира Фёдоровича Житникова зафиксирована такая русская фамилия. Она восходит к прозвищу *Колупай*, от апеллятива *колупай* – "нерасторопный, медлительный человек", "копуша". В древнерусском языке отмечено: *колупати* – "ковыряя, отдирать, отделять", "ломать", "добывать ломкой" [Пятков, 2006].

Колупаевская – старинная слобода города Челябинска. Ныне не существующая. Колупаевская слобода переименована в посёлок имени Урицкого [Пятков, 2006].

Колхозная – улица пос. Колхозный в Курчатовском и Калининском р-нах. Проходит в южном направлении от ул. Островского (Курчатовский р-н) до ул. Полковая (Калининский р-н). Возникла на участке от ул. Дальневосточная до ул. Полковая за Красными казармами. Застройка территории заложена планом




развития города в 1926 г. Названа 01. 11. 1937 г. (протокол № 47 президиума Чел. гор. совета рабоче-крестьянских и красноармейских депутатов) как ул. 1-я Колхозная [Справочник, 2007]. Название происходит от слова *колхоз* – "коллективное хозяйство".

Колхозная – улица пос. Фатеевка в Ленинском р-не. Первоначальное название до 1917 г. не выявлено, затем ул. Колхозная. Проходит в южном направлении от ул. Оханская до территории кладбища, далее на восток вдоль его северной границы. 15. 04. 1949 г. решением Чел. ГИК № 278 переименована в ул. Костромская в честь старинного русского города Кострома, центра области, порта на р. Волга [Справочник, 2007].






Колхозная 6-я – улица Сталинского р-на. Возникла после 1926 г. Согласно протокола № 27 президиума Чел. гор. совета рабоче-крестьянских и красноармейских депутатов от 20. 08. 1936 г. переименована в ул. Аэродромная. По инициативе горкома ВЛКСМ вторично переименована в ул. Косарева, современное название с 29. 10. 1968 г. (решение Чел. ГИК № 468). Ныне ул. Косарева в Калининском и Курчатовском р-нах. Проходит в южном направлении от Комсомольского пр. (пос. Колхозный) в Курчатовском р-не, от пр. Победы до ул. Партизан-



ская и Братьев Кашириных (Калининский р-н) [Справочник, 2007].

Колхозный – посёлок в Калининском р-не. Название связывается со временем образования колхозов.

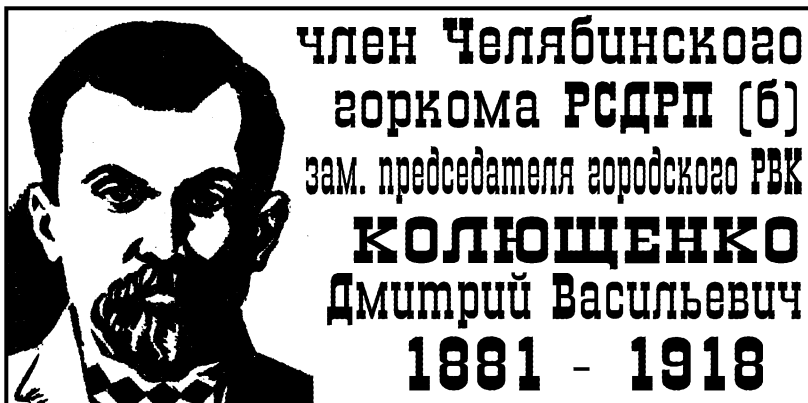


Кольцевая – улица пос. Сухомесово в Ленинском р-не. Проходит в южном направлении через весь посёлок от ул. Береговая, раздваиваясь на юге посёлка: два окончания направлены к ул. Рудная и к ул. Согласия. Первоначальное название не выявлено. Включена в состав города вместе с посёлком в 1979 г. [Справочник, 2007]. Название связывается с конфигурацией улицы.

Кольцевой – переулок к северу от ул. Маркса у трамвайного кольца на ул. Клары Цеткин. В 1924-1936 гг. пер. Десятый. Переименован в августе 1936 г., существовал до полной застройки в 60-х годах XX века [Справочник, 2007].

Кольцевой – переулок пос. Сухомесово в Ленинском р-не. Проходит в западном направлении от ул. Местная до озера. Включён в состав города вместе с посёлком в 1979 г. [Справочник, 2007].

Колющенко – улица в Советском р-не. Проходила в западном направлении от ул. Железнодорожная до ул. Ширшова. Сейчас застроена, адресов нет. Возникла на рубеже XIX-XX вв. в пос. Никольский Челябинской станицы. Первоначальное название ул. Офицерская; переименована между 1923 – началом 1926 гг. Состояла на учёте в пос. Колющенко (пос. Привокзальный) Ленинского, затем Железнодорожного р-на. В городе существовала ещё одна улица с аналогичным названием. В начале 1920 г. одноимённую ул. Офицерская в Пригородной слободе также переименовали в ул. Колющенко, что отмечено на плане Челябинска 1923 г. В списке улиц 1926 г. значится ул. Перовской, она же старая ул. Колющенко (не сохранилась). Указана в перечне 2006 г. (постановление главы города № 1714-п от 03.11.2006 г.) [Справочник, 2007]. Названа в честь Дмитрия Ва-



ильевича Колющенко (1881–1918), токаря челябинского завода «Столь и К°», участника революционного подполья, члена Челябинского горкома РСДРП (б), исполкома Совета рабочих и солдатских депутатов, заместителя председателя городского военно-революционного комитета, одного из организаторов Красной гвардии и Союза социалистической молодёжи в Челябинске. Погиб во время белочешского мятежа [Пятков, 2006].

Колющенский переезд – автобусная остановка в Советском р-не.

Комарова – улица в Тракторозаводском р-не. Проходит в юго-юго-западном направлении от ул. Мамина до ул. Салютная. Первоначальное название с 01. 11. 1937 г. ул. Бульварная. Относилась к пос. Нагорный ЧТЗ. Современное название с 11. 08. 1967 г. (решение Чел. ГИК № 242) [Справочник, 2007]. Названа в память о Владимире Михайловиче Комарове (16. 03. 1927 – 24. 04. 1967), лётчике-космонавте СССР, Дважды Герое Советского Союза. Первую звезду Героя Владимир Михайлович Комаров получил за полёт на космическом корабле "Восход", который стартовал 12 октября 1964 года в 10 часов 30 минут. Это был полёт ПЕРВОГО В МИРЕ трёхместного космического корабля. 13 октября в 10 часов 47 минут космический трёхместный корабль "Восход", пилотируемый Владимиром Михайловичем Комаровым, приземлился в намеченном р-не, за сутки 16 раз облетев земной шар. Погиб Владимир Михайлович Комаров при

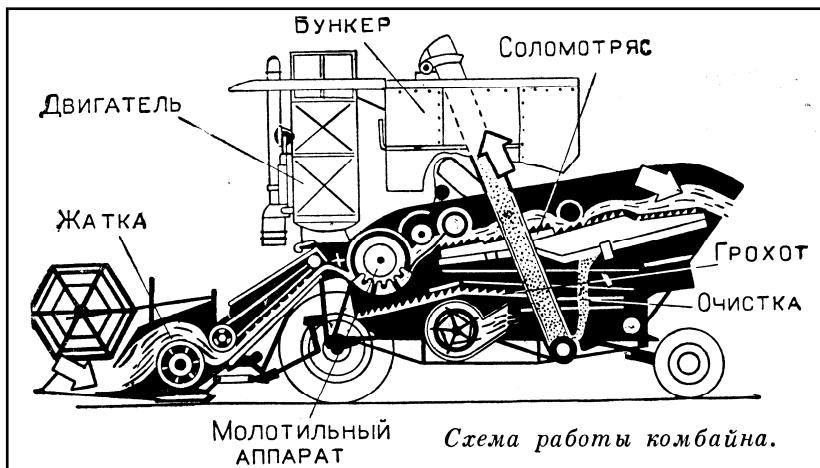
завершении полёта космического корабля «Союз-1». Похоронен на Красной Площади в Москве. Имя замечательного сына русского народа и крылатого сына Земли носят: московская площадь близ Военно-воздушной академии, где он учился, улица в Калуге, Челябинске, Париже, Лионе, Траппе, Франкфурте-на-Одере, и в других городах; малая планета, кратер на Луне; Ейское высшее военное авиационное училище лётчиков. Международная авиационная федерация учредила почётный диплом имени Владимира Комарова [Пятков, 2006].

Комаровского – улица в Металлургическом р-не. Проходит в западном направлении с отклонением к югу от ул. Черкасская до ул. Калмыкова. Возникла в 1932 г. в посёлке Бакалстрой (Бакал) Першинского сельсовета Челябинского (Сосновского) р-на; первоначальное название ул. Строительная 2-я. Современное название с 23. 04. 1974 г. (решение Чел. ГИК № 134) [Справочник, 2007]. Названа в честь замечательного русского человека, советского государственного и военного деятеля, генерала армии, Героя Социалистического Труда Александра Николаевича



Комаровского (1906-1973). В 1942-1944 гг. руководил строительством Челябинского металлургического завода [Пятков, 2006]. КОМАРОВСКИЙ Александр Николаевич (1906-1973), генерал армии (1972), Герой Соц. Труда (1949). Чл. КПСС с 1939. Окончил Моск. ин-т инж. транспорта (1928). В 30-х гг. на стр-ве канала Москва – Волга, затем нач-к и гл. инж. управления эксплуатации канала, зам. наркома Мор. флота, зам. наркома

стр-ва СССР. В Вел. Отеч. войну нач-к упр. по стр-ву оборонит. сооружений Гл. упр. оборонит. работ НКВД СССР, командующий 5-й сап. армией и зам. нач-ка Гл. упр. оборонит. работ Наркомата обороны СССР, с 1944 нач-к Главпромстроя СССР и др. орг-ций. С 1963 зам. министра обороны СССР по стр-ву и расквартированию войск. Депутат Верх. Совета СССР 8-го созыва. Лен. пр. (1968), Гос. премия СССР (1951).



Комбайнёвская – улица пос. Фатеевка в Ленинском р-не (ист. часть). Проходит в южном направлении от ул. Краснохолмская до тупика, образованного сходящимися улицами Полевая и Юргинская. Первоначальное название ул. Луговая. Переименована с 15. 04. 1949 г. (решение Чел. ГИК № 278) [Справочник, 2007]. Название связывается с профессией комбайнёра [Пятков, 2006].

Коминтерна – улица в Калининском р-не города Челябинска. Название дано в честь Коминтерна (Коммунистического интернационала). Так именовали III Интернационал, который был создан в 1919 году. Учредительный съезд III Интернационала (Коминтерна) состоялся в Москве при личном участии Владимира Ульянова (Ленина). Коминтерн сыграл большую роль в сплочении международного коммунистического движения, в борьбе с фашизмом. Второй конгресс Коминтерна от-

крылся 19 июля 1920 г. в Петрограде, в Таврическом дворце. Последующие заседания проходили в Москве с 23 июля по 7 августа. В работе конгресса участвовали 217 делегатов от 67 организаций (в том числе от 27 компартий) из 37 стран Европы, Америки, Азии, Австралии. На повестку дня II конгресса были внесены следующие вопросы: о международном положении и основных задачах Коммунистического Интернационала, о роли коммунистической партии, национальный и колониальный вопросы, об условиях приема в Коммунистический Интернационал, о парламентаризме, о профсоюзах, аграрный вопрос, об условиях создания Советов, об уставе Коминтерна и некоторые другие. В июне – июле 1920 г. Владимир Ульянов (Ленин) написал «Тезисы об основных задачах второго конгресса Коммунистического Интернационала», тезисы по национальному и колониальному вопросам, по аграрному вопросу, разработал основные условия приема в Коминтерн. Им был составлен план доклада о международном положении и задачах Коммунистического Интернационала. Огромную роль сыграла книга В. И. Ленина «Детская болезнь «левизны» в коммунизме», вышедшая перед конгрессом. Её важнейшие положения и выводы, а также подготовленные В. И. Лениным документы легли в основу всех решений конгресса. В духе важнейших принципиальных резолюций по основным вопросам мирового коммунистического движения были составлены и другие документы конгресса, такие, как манифест, резолюция об условиях создания Советов, обращения к пролетариям и пролетаркам всех стран, к профессиональным союзам всех стран, ко всем членам Французской социалистической партии и сознательным рабочим Франции, к рабочим Питера, к Красной Армии и Флоту РСФСР, воззвание против палачей Венгрии. На II конгрессе был принят устав Коминтерна и сформирован руководящий орган Коминтерна – Исполнительный комитет (ИККИ). Второй конгресс Коминтерна собрался в условиях подъема мирового революционного движения. В 1919–1920 гг. Коминтерн и компартии выдвигали задачу непосредственного осуществления в ряде стран социалистической революции и создания Советов как органов новой власти. Основные идейно-политические позиции Коминтерна, зафиксиро-

ванные в документах его II конгресса, выражали эту линию. В этот период Коминтерн видел свою важнейшую функцию в незамедлительном проведении мировой пролетарской революции [Пятков, 2006].

Коммунальная – улица пос. Колхозный в Калининском р-не. Проходит в северо-западном направлении от пер. Оранжевый до ул. Чайковского. Относилась к пос. Нижний Сталинского р-на. Названа 10. 03. 1938 г. (постановление президиума Чел. гор. совета рабоче-крестьянских и красноармейских депутатов № 10) [Справочник, 2007].

Коммунар – улица в Ленинском р-не. Проходит в юго-юго-западном направлении с поворотом на юг от ул. Тухачевского с выходом на ул. Новороссийская. Относилась к пос. Железнодорожников. Названа 01. 11. 1937 г. (протокол № 47 президиума Чел. гор. совета рабоче-крестьянских и красноармейских депутатов). Северную часть составляет бывший пер. Кавказский (искажённое пер. Котовский), включён в состав улицы в 1958 г. [Справочник, 2007].

Коммунистическая – улица в Металлургическом р-не. Проходит в западном направлении от заводууправления ЧМК до парка «Металлург» и ул. Дегтярёва. Первоначальное название ул. Главная. Переименована с 28. 09. 1956 г. (решение Чел. ГИК № 308). Ранее, в марте 1953 г., было решено переименовать её в ул. Горийская (решение Чел. ГИК № 145), но оно не вступило в силу [Справочник, 2007]. Название может быть связано с именем Коммунистической партии Советского Союза (КПСС), коммунистическими партиями иных стран. Но, скорее всего, так назвали улицу в память о массовом патриотическом движении в 60-е годы XX столетия – движении за коммунистический труд. В 1962 году ударниками коммунистического труда стали 62000 (шестьдесят две тысячи) челябинцев. В это же время началась среди передовых рабочих бригад борьба за звание "Коллектива коммунистического труда" [Пятков, 2006].

Коммуны – улица в Центральном р-не (ист. часть города). Проходит в западном направлении от ул. III Интернационала до

лесопарковой зоны за парком им. Гагарина. Современная улица объединяет две, существовавшие с середины XIX в. Улицы Степная и Скобелевская были предусмотрены планом города 1852 г., своё название получили в 1881 г. Восточный участок ныне застроен. С 20. 02. 1920 г. улицы были объединены и получили современное название (решение № 7 Челябинского горезездного исполкома). Решение продублировано несколько раз в последующие месяцы, поскольку население отказывалось признавать переименование [Справочник, 2007]. Можно утверждать, что по уровню развития "техносферы" жители Восточной Европы и степной зоны Азии не только не отставали от народов тёплых стран, но и значительно опережали их. Что касается достижений в области духовной культуры, то всё, что мы относим к "наследию древнего мира", базируется на основе, заложенной именно "северными варварами". В самом деле, Единственное основание, на котором считают древние цивилизации южного пояса "продвинутыми" – это эффектные архитектурные сооружения, дворцы и храмы, предметы роскоши – золото и драгоценные камни, украшающие теперь музеи и т.д. и т.п. Но это не главный признак. Следует вспомнить, что вся эта роскошь (явно избыточная, не по тогдашним средствам производства) была куплена очень дорогой ценой – принуждения и рабства большей части населения. Говорят, "такова плата за цивилизацию". А кому нужна цивилизация за такую цену? Тем более, что воспользоваться всей этой роскошью могли только немногие... Мы видим, что не утопавшие в роскоши "южане" (разумеется, только немногие представители элиты, а не нищее основное население), а северные "варвары" были первооткрывателями действительно важных, улучшающих качество жизни новшеств. Эти "варвары" и заложили подлинные основы того, что мы теперь называем "цивилизацией"... Расслабленные, раздираемые социальными противоречиями страны южного пояса были ни на что не способны. В самом деле, низшие слои "рабовладельческих империй" были подавлены, а верхние утопали в избыточной роскоши и постоянно грызли друг друга в борьбе за власть. Где же здесь условия для подлинного творчества? Такие условия могло создать только общество свободы и равных возможностей для всех,

общество, целостность которого поддерживают иерархические – братские, родовые связи, только так называемый "родовой", "общинный" строй, который и сохраняли в чистоте "северные варвары". Все не потому, что они были "отсталыми", неразвитыми, скифы и другие народы северной Евразии не "достигли" строительства роскошных храмов и дворцов. Избыточная роскошь свидетельствует не столько о развитии, сколько о переразвитии. Если системные связи в обществе распадаются и в качестве основной движущей силы выступает "частный интерес", если управленческие структуры присваивают себе большую часть производимого продукта (то есть превращаются, по сути, в паразитарные), если они начинают "обращать в рабство", то есть, по сути, пожирать само общество, то ясно, что такого рода развитие есть не что иное, как старение, то есть процесс, ведущий к смерти. И надо признать, что процесс этот – естественный, направленный в сторону увеличения энтропии, хаоса. Этот, увы, естественный процесс стимулируют благоприятные условия, способствующие расслаблению; чем лучше, комфортнее окружающая среда, чем лучше защищена территория цивилизации "естественными границами", способствующими ее изоляции, тем быстрее накапливается в обществе энтропия, тем скорее оно стареет и погибает. Теплый мягкий климат изолированных систем, островов и полуостровов зоны Средиземноморья, – Южной Азии всегда представлял собой идеальную среду для "загнивания" цивилизаций. Оттого там и сконцентрировано огромное количество роскошных памятников, "следов загнивания. Процесс, ведущий, как говорится, к "разложению первобытно-общинного строя" – это, по сути дела, естественный процесс повышения в обществе уровня энтропии, то есть путь к смерти цивилизации. "Государственно-общинный строй", коммунизм (от слова коммуна – община), есть не какое-то "светлое будущее", но единственно возможное условие существования цивилизации и продления её жизни [Васильева, 2006].

Коммуны – улица пос. Каштак в Металлургическом р-не (южная часть). Первоначальное название не выявлено, затем ул. Коммуны. С 15. 04. 1949 г. (решение Чел. ГИК № 278) переименована в честь острова Сахалин в Тихом океане. Сахалинская

улица проходит в южном направлении вдоль берега р. Миасс [Справочник, 2007]. Государственно-общинный строй – общественная система, обладающая антиэнтропийными свойствами. Это развивающаяся, усложняющаяся, но одновременно устойчивая система. ЭТО НЕ "СВЕТЛОЕ БУДУЩЕЕ", НО ВСЕГО ЛИШЬ ВОЗМОЖНОСТЬ ПРОСТО БУДУЩЕГО, ПРОСТО ЖИЗНИ. ВСЕ ДРУГИЕ ПУТИ ВЕДУТ К ПОВЫШЕНИЮ УРОВНЯ ЭНТРОПИИ (В СФЕРЕ СОЦИУМА – К ВОЗРАСТАНИЮ ЧАСТНОГО ИНТЕРЕСА), ВПЛОТЬ ДО ЕСТЕСТВЕННОГО ФИНАЛА – СМЕРТИ. Безусловно, все формы «демократий», от «древнегреческой» до нынешних, – это форма деградации человечества и «путь к смерти». Но причина энтропии не в «южанах» и «северянах», а в различии между носителями разных генетических кодов, между носителями производящего способа хозяйствования и носителями присваивающего способа хозяйствования. Все цивилизации, южные и северные, все города, государства, храмы и дворцы созданы носителями «гена созидания» – русами-индоевропейцами. И все они разрушены не нашествиями, а постепенной инфильтрацией в них иноэтнических носителей присваивающего (паразитарного) способа хозяйствования – от Шумера до Римской империи и СССР. Шумер, Аккад, Вавилон, Хеттскую империю разложили и довели до полной деградации внедрявшиеся в них роды-таборы прото-семитских племён «а-марту» – на смену созидателям приходили хищники и потребители. Они вводили не свойственный индоевропейцам институт рабства, клановых связей, «бакшишей», продажности, ростовщичества, культ поклонения «золотому тельцу». В хрониках Ура Шумерского записано: «... разруха, всё гибнет, торгующих стало больше трудящихся, кругом «люди смерти», «люди пустынь» и т.д. Все признаки, предвещающие деградацию и гибель, мы видим и в нынешней России. История повторяется из тысячелетия в тысячелетие, но ничему не учит нас. «Люди смерти», носители потребляющего способа хозяйствования не должны преобладать в индоевропейском (арийском) обществе и управлять им. Их преобладание несёт упадок и смерть: ни один организм не может долго выдерживать возрас-

тающего воздействия и доминирования паразитов (Ю.Д. Петухов).

Коммуны – улица пос. Сосновка в Центральном р-не. Проходит в северном направлении от въездной дороги в посёлок – ответвления от Уфимского тракта (ул. Блюхера) и заканчивается на мысу Шершнёвского водохранилища. Включена в состав Советского р-на вместе с посёлком в конце 70-х годов XX века [Справочник, 2007]. Название улицы память о широко распространённой в 20-е годы XX века форме коллективизации на селе – создании сельскохозяйственных коммун [Пятков, 2006].

Комсомолец – кинотеатр по адресу ул. Горького, 26 [Т-С, 1976]. Название кинотеатра образовано от слова КомСоМол (коммунистический союз молодёжи).

Комсомольская – площадь в Тракторозаводском р-не. Своё название получила в память о том дне, когда во время Великой Отечественной войны 1941-1945 гг. с этой площади на фронт ушли бойцы 96-й танковой бригады имени Челябинского комсомола. Решение № 242 о присвоении площади названия «Комсомольская» принято Челябинским горисполкомом 11 августа 1967 г. На Комсомольской Площади находится памятник-танк [Пятков, 2006].



Комсомольская – улица в Советском р-не. Проходит в южном направлении от ул. Лазаретная до ул. Овчинникова. Южная часть до ул. Доватора застроена. Возникла на рубеже XIX-XX вв. под названием ул. Переселенческая в казачьем пос. Никольский и ул. Большая Церковная в Пригородной слободе. Первоначально переименована в ул. Троцкого, затем ул. Томского, современное название с 10. 03. 1938 г. (постановление Чел. гор. совета рабоче-крестьянских и красноармейских депутатов № 10). В настоящее время застраивается многоэтажными домами [Справочник, 2007].

Комсомольская – улица пос. Новосинглазовский в Советском р-не. Один дом № 2 находится в начале ул. Энергетиков. Включена в состав города вместе с посёлком [Справочник, 2007]. Название связано с организацией Коммунистического Союза Молодёжи [Пятков, 2006].

Комсомольская – улица, находилась в Никольской слободе Челябинской станицы как ул. Переселенческая. Решением № 7 Челябинского горюездного исполкома от 20. 02. 1920 года переименована в ул. Троцкого, в 1920 г. в ул. Томского, в 1936 г. в ул. Комсомольскую, которая в ист. части к настоящему времени практически снесена и застроена [Справочник, 2007]. Название связано с организацией ВЛКСМ [Пятков, 2006].



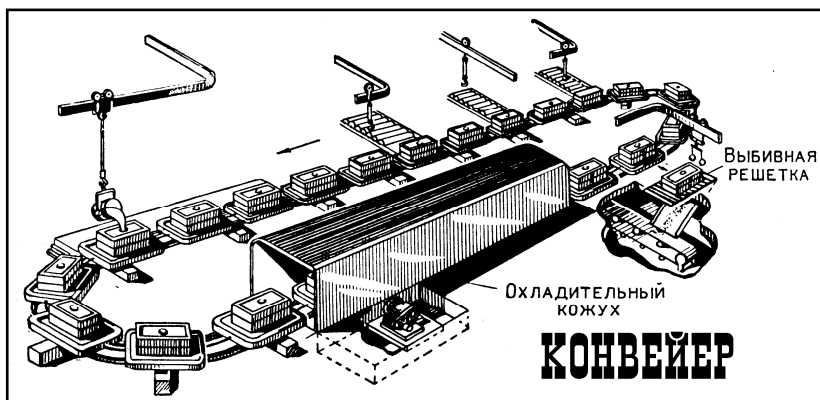
КОМСОМОЛЬСКИЙ
ЗНАЧЁК

Комсомольская – улица, первоначально ул. Малоцерковная, с 20. 02. 1920 г. переименована в ул. Победы, с 1924 г. ул. Советов, затем – ул. Томского, Комсомольская, ныне местность застроена [Справочник, 2007].

Комсомольский – проспект в Курчатовском р-не. Проходит в западном направлении от ул. Каслинская до защитной лесополосы Градского кладбища. «Главная магистраль, проходящая между 1-2-м и 3-4-м микрорайонами» Северо-Запада названа 08. 10. 1968 г. (решение Чел. ГИК № 303) [Справочник, 2007].



Конармейский – переулочек пос. Плановый ЧТЗ в Тракторозаводском р-не. Проходит в западном направлении от ул. Заваляшина до ул. Волочаевская. Возник в 30-х годах XX века в пос. Будёновка (Нагорный ЧТЗ). Первоначальное название пер. Конноармейский, переутверждено 10. 03. 1938 г. (постановление президиума Чел. гор. совета рабоче-крестьянских и красноармейских депутатов № 10). В источниках встречается вариант ул. Конноармейская, современный вариант с 60-х годов XX века [Справочник, 2007]. Название связано с созданием Конной Армии во время Гражданской войны [Пятков, 2006].




Конвейерный – переулочек пос. Плановый ЧТЗ в Тракторозаводском р-не. Проходит в северо-западном направлении от ул. Комарова до пер. Лермонтова 2-й. Возник в начале 30-х годов XX века в пос. Будёновка (Нагорный ЧТЗ). Название переутверждено 10. 03. 1938 г. (постановление президиума Чел. гор. совета рабоче-крестьянских и красноармейских депутатов № 10) [Справочник, 2007]. Название связано с внедрением конвейера на производстве.

Кондратия Рылеева – улица посёлка Некрасово в Советском р-не. Названа в честь русского поэта Кондратия Фёдоровича Рылеева (1795-1826). Казнён в Петропавловской крепости.

Кондукторский – переулочек в Ленинском р-не. Проходит в южном направлении от ул. Седовцев до ул. Стахановцев и поворачивает на восток до ул. Коммунаров. Относился к пос. Желез-

нодорожный Железнодорожного р-на. Назван 17. 12. 1954 г. (решение Чел. ГИК № 584) [Справочник, 2007]. Название связано с профессией кондуктора.

Конноармейский – переулок пос. Будёновка в Тракторозаводском р-не. Возник в 30-х годах XX века в. Первоначальное название переутверждено



10. 03. 1938 г. (постановление президиума Чел. гор. совета рабоче-крестьянских и красноармейских депутатов № 10). В источниках встречается вариант ул. Конноармейская. Принадлежал пос. Нагорный ЧТЗ, Плановый ЧТЗ. С 60-х годов XX века – пер. Конармейский проходит в западном направлении от ул. Завалишина до ул. Волочаевская [Справочник, 2007].




Конноспортивная – улица в Metallургическом р-не. Проходит в северном направлении от ул. Богдана Хмельницкого вдоль берега р. Миасс до пос. Каштак. Названа 09. 02. 2006 г. (решение Чел. гор. думы № 10/4) по расположенной здесь конноспортивной ферме [Справочник, 2007].





Конный – переулочек. Возник на рубеже XIX - XX вв. Проходил в западном направлении в квартале ул. Российская, Тимирязева, Плеханова. В источнике 1922 г. 2-й Конный пер. Переименован между 1923 и 1926 гг. В списке улиц 1926 г. ул. Халтурина-Садовая. в источниках 30-х годов XX века ул. Халтурина. 10. 03. 1938 г. (постановление президиума Чел. гор. совета рабоче-крестьянских и красноармейских депутатов № 10) утверждено название ул. Халтурина. Встречается также вариант ул. Степана Халтурина. Ныне в Советском р-не [Справочник, 2007].

Конный Проезд – улица Пригородной Слободы. Возникла на рубеже XIX–XX веков под названием Конный Проезд, который к 20-м годам XX века разделился на пер. 1-й и 2-й Конный. До середины 1926 г. пер. 1-й Конный переименован в ул. Плеханова; в ранних источниках вариант названия ул. Плехановская. В списке улиц на 10. 03. 1938 г. (постановление президиума Чел. гор. совета рабоче-крестьянских и красноармейских



депутатов № 10) ул. Плеханова в составе домов № 1-45, 2-42 относилась к Ленинскому р-ну. Ныне ул. Плеханова, расположена в Советском р-не, проходит в западном направлении от ул. Российская до ул. Цвиллинга [Справочник, 2007].

Коновалова – деревня Коновалова Фёдора Ивановича из дер. Косачёвой Казанского уезда. Деревня стояла по дороге в Миасскую крепость, с весны 1947 г. на месте её находится оз. Коновалово у северо-восточной окраины Челябинска [Поздеев, 1999].

Коновалово – озеро у северо-восточной окраины Челябинска. Деревня Коновалова основана Коноваловым Фёдором Ивановичем (родом из дер. Косачёвой Казанского уезда) по дороге из Челябинской в Миасскую крепость. С весны 1947 г. на месте её находится оз. Коновалово [Поздеев, 1999].

Константина Заслонова – улица посёлка Локомотивный в Советском р-не. ЗАСЛЮНОВ Константин Сергеевич (1910-1942), один из руководителей партизанского движения в Белоруссии в годы Великой Отечественной войны, Герой Сов. Союза (1943, посмертно). Чл. КПСС с 1942. С нояб. 1941 руководил подпольной гр. в Орше, к-рая вела активную диверс. деятельность, совершила ок. 100 крушений поездов, подорвала 93 паро-

воза. В 1942 ком-р партизанского отряда, затем бригады, с октября командовал всеми партизанскими силами оршанской зоны. Погиб в бою с немецкими карателями.

Константина Монакова – улица в Советском р-не города Челябинска (см. улица Монакова). Названа в честь Константина Монакова (1902–1923), одного из организаторов и руководителей челябинского комсомола.

Константина Неймана – улица станции Шершни в Советском р-не. Названа в честь Константина Августовича Неймана (1897 – 1937).

Константина Рождественского – улица в Тракторозаводском р-не. Названа в честь Константина Ивановича Рождественского (1911–1944), санинструктора Челябинской бригады Уральского Добровольческого танкового корпуса. Погиб при освобождении старинного русского города Львова.

Константина Станиславского – улица в Ленинском р-не. Название дано в честь выдающегося русского актёра, режиссёра и теоретика театрального искусства, народного артиста СССР Константина Сергеевича Станиславского (1863–1938).

Константина Циолковского – улица в Советском р-не города Челябинска (см. улица Циолковского). Название дано в честь Константина Циолковского, русского ученого, основоположника современной космонавтики. **ЦИОЛКОВСКИЙ** Константин Эдуардович (1857–1935), талантливый русский и советский учёный и изобретатель в области аэро- и ракетодинамики, теории самолёта и дирижабля; основоположник современной космонавтики. В детстве почти полностью потерял слух и с 14 лет учился самостоятельно; в 1879 экстерном сдал экзамен на звание учителя, преподавал физику и математику (с 1892 в Калуге). Вместе с тем занимался научно-исследовательской работой. Впервые обосновал возможность использования ракет для межпланетных сообщений, создания искусственного спутника Земли и околоземных орбитальных станций, указал рациональные пути развития космонавтики и ракетостроения, нашёл ряд важных инженерных решений конструкций ракет и жидких ре-

активных двигателей. Он первым решил задачу о движении ракеты в неоднородном поле тяготения и рассмотрел (приблизённо) влияние атмосферы на полёт ракеты, а также вычислил необходимые запасы топлива для преодоления силы притяжения Земли и сопротивления воздушной оболочки. Технические идеи замечательного русского учёного Константина Циолковского находят применение при создании ракетно-космической техники в России и других странах.

Конституции – улица пос. им. Некрасова в Советском р-не. Проходит в северо-восточном направлении от ул. Рылеева до ул. Писарева. Относилась к пос. Новобольничный Кировского, затем Ленинского и Железнодорожного районов. Названа 01. 11. 1937 г. (протокол № 47 президиума Чел. гор. совета рабоче-крестьянских и красноармейских депутатов) [Справочник, 2007]. Название связано с Конституцией. Первая конституция в нашей стране была создана на базе документа, написанного Владимиром Ильичём Ульяновым (Лениным) под названием "Декларация прав трудящегося и эксплуатируемого народа". Это была Конституция РСФСР 1918 года (Первая Конституция Российской Федерации). С образованием Союза Советских Социалистических Республик в 1924 году была принята Конституция СССР (Первая Конституция Советского Союза). В 1936 году принята Вторая Конституция СССР (Сталинская Конституция). Долгое время 5 декабря ежегодно был выходным днём – Днём Конституции. 7 октября 1977 года принята Третья Конституция СССР (Брежневская Конституция). Официально именовалась Конституцией (Основным Законом) Союза Советских Социалистических Республик. 12 декабря 1993 года, предварительно расстреляв негодный парламент, Ельцин проталкивает новую Конституцию, написанную "под себя". Вторая Конституция Российской Федерации (Ельцинская Конституция) [Пятков, 2006].

Контейнерная – улица в Советском р-не (ж/д ст. Шершни). Проходит в юго-западном направлении от Троицкого тракта вдоль ж/д линии. Тупиковая. Находится южнее ул. Потребительская 2-я. Впервые указана в справочнике 1975 г. [Справоч-

ник, 2007]. Название связано с новой формой загрузки и транспортировки грузов и товаров – контейнерные перевозки.

Континент – автомагазин, ул. Молодогвардейцев, 33 - 333 [Дубль Гис, 2008]. КОНТИНЕНТ – «то же, что материк».

Копейный – переулочек в Тракторозаводском р-не (бывший пос. Малакуль). Проходит в западном направлении от ул. Полевая до ул. Рыбокопильная. Существует с начала 30-х годов XX века, вариант названия пер. Копейский [Справочник, 2007].


Копейская – улица в Ленинском р-не. Проходит в северо-северо-восточном направлении от ул. Дзержинского до ул. Чернышевского. Названа 01. 11. 1937 г. (протокол № 47 президиума Чел. гор. совета рабоче-крестьянских и красноармейских депутатов) в честь города Копейска Челябинской обл., существующего с 1933 г. на месте пос. Копи [Справочник, 2007].

Копейский – переулочек в Тракторозаводском р-не. Название связано с именем города Копейска. Ныне Копейск – город областного подчинения, центр угледобывающей промышленности на Южном Урале. Название русское. Первоначально – Копи Челябинские. С 27 августа 1928 получил официальное признание посёлка городского типа. С 20 июня 1933 года стал городом Копейском районного подчинения. А статус города областного подчинения получил 20 августа 1935 года.

Копейское шоссе – автомобильная дорога, проходящая по Ленинскому р-ну города Челябинска и ведущая в город Копейск.


Копейское Шоссе – улица пос. ТЭЦ-эксплуатация в Ленинском р-не. Проходит через весь район в западном и северозападном направлении от виадука до выхода на автодорогу Меридиан. Названа 13. 11. 1947 г. (решение Ленинского РИК № 802) [Справочник, 2007]. Название дано по автомобильной дороге, ведущей в город Копейск [Пятков, 2006].

Корабельная – улица в Советском р-не (ж/д ст. Шершни). Проходит в северо-западном направлении от ул. Телеграфная до ул. Базовая 2-я. Первоначальное название ул. Рабочая. Переиме-




нована с 15. 04. 1949 г. (решение Чел. ГИК № 278) [Справочник, 2007].

Корабельное – ООО; ул. Корабельная, 15 [ВТЧ, 2003].



Корабельный 1-й – переулочек в Советском р-не (ж/д ст. Шершни). Проходит в северо-западном направлении от ул. Телеграфная до ул. Пономарёва. Назван 11. 11. 1957 г. (решение Чел. ГИК № 427в).



Корабельный 2-й – переулочек в Советском р-не (ж/д ст. Шершни). Проходит в северо-западном направлении от ул. Телеграфная до ул. Пономарёва. Назван 11. 11. 1957 г. (решение Чел. ГИК № 427в).

Коралловая – улица пос. Шагол в Курчатовском р-не. Проходит в южном направлении от ул. Березовая, после поворота на запад переходит в ул. Шагольская 2-я. Названа 22. 11. 2005 г. (решение Чел. гор. думы № 8/37) [Справочник, 2007].

Кордонный 1-й, 2-й, 3-й – переулочки в Центральном р-не (около ПКиО им. Гагарина). Застройка территории у карьера проводилась в 40-х годах XX века. Первоначальное название ул. Динамо (Динамовская). Улиц и переулочков с аналогичным названием около Центрального стадиона (ранее стадион «Динамо») было несколько. Переулок (улица) Динамо, ранее Девятый пер., проходивший южнее ул. Маркса между ул. Цеткин и Энгельса, застроен после 1975 г. Решением Чел. ГИК № 18 от 10. 01. 1958 года улица Динамовская переименована в переулок Кордонный 1-й (указан в перечне: постановление главы города № 1714-п от 03. 11. 2006 г.), этим же постановлением образован пер. Кордонный 2-й. 11. 03. 1967 г. (решение Чел. ГИК № 242) ул. Танкистов переименована в пер. Кордонный 3-й [Справочник, 2007].

Кореец – автомагазин, ул. Горького, 24 [Дубль Гис, 2008].

Кореец – автомагазин, ул. Молодогвардейцев, 19 [Дубль Гис, 2008].

Корея-авто – автомагазин, пр. Победы, 121 [Дубль Гис, 2008].

Корея-авто – автомагазин, пр. Победы., 305 [Дубль Гис, 2008].

Коркинская – улица в Металлургическом р-не. Проходит в западном направлении от ул. Румянцева до ул. Обухова. Первоначальное строительное название 6-я улица Соцгорода металлургического завода в Сталинском р-не, которую с 15. 04. 1946 г. называли ул. Ленинградская (решение Чел. ГИК № 450). Современное название с 15. 04. 1949 г. (решение Чел. ГИК № 278) в честь шахтёрского города Коркино Челябинской обл., существующего с 1942 г. на месте одноимённого посёлка [Справочник, 2007].

Коровинская – улица пос. Медведевка в Советском р-не. Проходит в западном направлении от ул. Самовольная параллельно ул. Сергея Лазо, к югу от неё до границы застройки. Возникла на месте заимки Медведевых, потомков челябинских первопоселенцев. Первоначальное название ул. Малая Медведевка (Малая Медведевская). Переименована 01. 11. 1937 г. (протокол № 47 президиума Чел. гор. совета рабочекрестьянских и красноармейских депутатов) [Справочник, 2007]. Коровин Константин Александрович (1861-1939), русский живописец, мастер пейзажа [Пятков, 2006].

Короленко – улица пос. им. Маяковского в Советском р-не. Проходит в юго-западном направлении от ул. Дарвина до лесного массива. Относилась к пос. ИЗО Кировского р-на. Названа 3. 01. 1953 г. (решение Чел. ГИК № 3) [Справочник, 2007]. Короленко Владимир Галактионович (1853-1921), русский писатель, публицист и общественный деятель [Пятков, 2006].

Короткая – улица в Центральном р-не. Проходила в южном направлении от ул. Лобкова до ул. Мало-Нагорная. В настоящее время застроена. После 1989 г. в справочниках не встречается, как и ул. Мало-Нагорная [Справочник, 2007]. Название связано с длиной улицы.

Короткий – переулок в Центральном р-не. Проходит в юго-юго-восточном направлении от ул. Липовая до ул. Соловьиная. Назван 09. 12. 2003 г. (решение Чел. гор. думы № 31/13) [Справочник, 2007]. Название связано с длиной.

Корундовая – улица в Калининском р-не (бывший пос. Ворошиловка). Проходит в южном направлении от ул. Ферросплавная до ул. Шадринская. Северная часть улицы относилась к пос. Плановый ЧЭМК, возникла в начале 30-х годов XX века, остальная застройка после Великой Отечественной войны [Справочник, 2007]. Название образовано в русском языке от основы *корунд* + суфф. -ов (-ая) [Пятков, 2006]. Название связано с корундом.


Косарева – улица в Калининском и Курчатовском р-нах. Проходит в южном направлении от Комсомольского пр. (пос. Колхозный) в Курчатовском р-не, от пр. Победы до ул. Партизанская и Братьев Кашириных (Калининский р-н). Возникла после 1926 г., первоначальное названивал. Колхозная 6-я. Относилась к Сталинскому р-ну. Переименована с 20. 08. 1936 г. (протокол № 27 президиума Чел. гор. совета рабоче-крестьянских и красноармейских депутатов) в ул. Аэродромная. По инициативе горкома ВЛКСМ вторично переименована, современное название с 29. 10. 1968 г. (решение Чел. ГИК № 468) [Справочник, 2007]. Косарев Александр Васильевич (1903-1939), замечательный русский человек, деятель молодёжного движения, генеральный секретарь ЦК ВЛКСМ (1929-1938) [Пятков, 2006]. КОСАРЕВ Василий Васильевич (1896 – 1958), ген.-лейтенант инж. войск (1944). В Красной Армии с 1918. Чл. ВКП(б) с 1919. Участник Гражд. войны. Окончил Военно-техн. акад. (1929). С 1929 пом. нач-ка и нач-к инженеров Упр. строительных работ военного округа, затем нач-к инженеров мор. сил Сев. и Балт. флотов. В Вел. Отеч. войну командующий сап. армией, нач-к инженерных войск фронта. После войны нач-к инж. войск воен. округа, зам. нач-ка инж. войск Сухопут. войск, с 1948 начальник, а в 1952-57 зам. нач-ка Гл. инж. управления ВМС.


Космодемьянской – улица в Советском р-не (ж/д ст. Шершни, южная окраина бывшего пос. Малиновка). Проходит в северо-восточном направлении от ул. Новозелеваторная до ул. Корабельная. Застроена в конце 40-х годов XX века по плану 1946-1947 гг., упоминается с 1951 г. [Справочник, 2007]. Названа в память о комсомолке, партизанке, Герое Советского Союза

Зое Анатольевне Космодемьянской (1923 – 1941), казнённой немецкими оккупантами в годы Великой Отечественной войны. В октябре 1941 года Зоя добилась решения МГК ВЛКСМ об отправке её в тыл врага. При выполнении боевого задания Зоя была схвачена немецкими фашистами и после зверских истязаний 29 ноября 1941 года повешена в селе Петрищево Верейского р-на Московской обл. Ни пытки, ни издевательства не могли заставить комсомолку выдать своих товарищей. 16 февраля 1942 года Зое Космодемьянской посмертно присвоено звание Героя Советского Союза. По инициативе комсомольцев столичной области к VI Всемирному фестивалю молодёжи и студентов в Москве в 1957 году сооружён памятник с надписью "Зое, бесмертной героине советского народа" [Пятков, 2006].



Космос – туристический центр; ул. Кулибина, 54 [ВТЧ, 2003]. «Христианская Церковь изначально учила о двойственно-





сти космоса (греч. *κοσμος* – «вселенная»), заключающего в себе как материальный мир (видимый), так и мир духовный (невидимый), а также о том, что этот последний имеет двойную иерархию – светлых (ангельских) и тёмных (демонических) сил» [Добросоцких, 2005: 294]. Космос – создан космами бога Волоса (Велеса, Быка-Велеса, Бога-Велеса).

Косовский Сад – посёлок, ныне не существует, на территории Ленинского р-на.

Костромская – улица в Ленинском р-не (ист. часть пос. Фатеевка). Проходит в южном направлении от ул. Оханская до территории кладбища, далее на восток вдоль его северной границы. Первоначальное название до 1917 г. не выявлено, затем ул. Колхозная. Переименована 15. 04. 1949 г. (решение Чел. ГИК № 278) в честь старинного русского города Кострома, центра области, порта на р. Волга [Справочник, 2007]. Возможна связь и с весенником – праздником Костромы [Пятков, 2006].

Котина – улица в Тракторозаводском р-не. Проходит в западном направлении с отклонением к югу от ул. Мечникова до ул. Артиллерийская. Возникла в бывшем пос. Киргородок по

плану 1946-1947 гг., первоначальное название ул. Танкистов. Переименована в ул. Передовая с 13. 03. 1953 г. (решение Чел. ГИК № 145). Современное название с 30.06.1980 г. (решение Чел. облисполкома № 299-1, постановление СМ СССР не выявлено, оно упоминалось в газете «Вечерний Челябинск» от 30. 04. 1980 г.) [Справочник, 2007]. Котин Жозеф Яковлевич (1908-1979) Герой Социалистического труда. В годы ВОВ работал в Челябинске. Названа в честь советского конструктора в области танкостроения, генерал-полковника инженерно-технической службы, Жозефа Яковлевича Котина (1908 – 1980), Героя Социалистического Труда, лауреата 4-х государственных премий. В 1932 году Котин закончил военно-техническую академию. С самого начала своей инженерной деятельности он специализировался на конструировании танков в Ленинграде. С его участием разрабатывалось несколько моделей. В 1937 году Котина

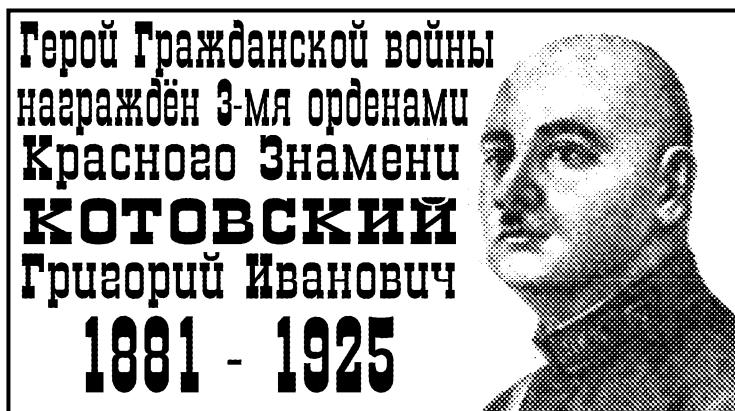


назначают главным конструктором Кировского, и здесь создаётся тяжелый танк "КВ" ("Клим Ворошилов"). Эта машина осваивалась в производство на ЧТЗ в Челябинске, перед войной были собраны первые машины. Именно поэтому сюда в начале войны эвакуирован ленинградский Кировский завод. Слившись с ЧТЗ и другими эвакуированными заводами, он образовал крупнейший в стране Кировский танковый завод в Челябинске. Котин стал главным конструктором. Он прилетел в Челябинск 11 октября 1941 года. Незадолго до отлёта ему было присвоено звание Героя Социалистического Труда за тяжелые танки "КВ",

которые уже превосходно показали себя в боях с немецкими фашистами. В Челябинске Котин, оставаясь в прежней должности главным конструктором Кировского, был назначен замнаркома танкостроения. Наркомат располагался от завода недалеко – в здании только что отстроенного универмага. Из Танкограда уже в конце сорок первого потоком пошли на фронт "КВ", затем и средние танки – "тридцатьчетвёрки". А мозговой центр завода – КБ Котина и Духова – ломал голову не только над совершенствованием своего детища (хорош "Клим", а надо, чтоб стал ещё лучше), но и над созданием новых, ещё более грозных машин. Осенью сорок второго Котина вызвали в Москву. На фронте появились новые немецкие танки – "Тигры" и "Пантеры". Приказано срочно создать технику, которая могла бы успешно сражаться с немецким «зверьём». Срок для выполнения задания Государственный Комитет Оборона выставил жесткий. На проект воплощение в металле и обкатку – один квартал. Решили совершенствовать тяжёлый танк и освоить выпуск тяжелых самоходных орудий на его базе. Таким образом, принципиально новым по инженерной идее стал ИС-1 ("Иосиф Сталин"). Этот танк вошёл в историю Великой Отечественной войны как машина прорыва. Остановить ИС-1 было невозможно. Грозным охотником за вражеским бронированным «зверьём» стала самоходная артиллерийская установка (САУ). Мощное орудие, установленное на шасси тяжёлого танка, даже выстрелом в лоб выводило из строя германские "тигры" и "пантеры". За выполнение этого задания Котин и ряд челябинских конструкторов были отмечены Сталинской премией. После войны Котин, как и большинство кировцев, вернулся в Ленинград, оставшись главным конструктором Кировского завода. Под руководством Котина были созданы новые модели советских танков. Знаменитый на весь мир колёсный трактор К-700 тоже был создан под его руководством. В 60-е годы XX века Котина переводят в Министерство оборонной промышленности СССР, он становится заместителем министра в чине генерал-полковника инженерной службы. С 1972 года – Котин член научно-технического совета министерства оборонной промышленности СССР [Пятков, 2006].

Котовский – переулочек в Ленинском р-не. Встречается искажение пер. Катавский. В 1958 г. включён в состав улицы Коммунаров [Справочник, 2007]. **КОТОВСКИЙ** Григорий Иванович (1881–1925). Организатор вооружённых выступлений молдавских крестьян в 1905 и 1915 годах. Участник Октябрьской революции в Молдавии. В Красной Армии с 1918. В Гражданскую войну командир партизанского отряда, кавалерийской бригады и дивизии. С 1922 командир 2-го конного корпуса. Герой Гражданской войны. Награждён 3 орденами Красного Знамени и Почётным революционным оружием.

Котовского – переулочек пос. Заозёрный в Ленинском р-не. Решением Чел. ГИК № 427 г от 11. 11. 1957 г. пер. Котовского переименован в пер. 3-й Ямпольский. После 1975 г. пер. 3-й Ямпольский пос. Береговой в справочниках улиц не встречается [Справочник, 2007].



Котовского – улица пос. Заозёрный в Ленинском р-не. Проходит в западном направлении от ул. Калужская 1-я до ул. Калужская 2-я. Решением Чел. ГИК № 427 г от 11. 11. 1957 г. ул. Котовского переименована в ул. 2-я Ямпольская пос. Береговой [Справочник, 2007]. Бессарабская кавалерийская дивизия имени Григория Ивановича Котовского сформирована в ноябре 1922 года как 4 кавалерийская дивизия. В январе 1923 стала называться 3 кавалерийская дивизия, с 17.6.1924 – Бессарабской, а с 6.8.1925 – имени Григория Ивановича Котовского. В 1928 за

боевые заслуги, успехи в боевой и полит, подготовке дивизия награждена Почётным революционным Красным знаменем и орденом Красного Знамени, а в 1935 – орденом Ленина. В. 1939–1940 участвовала в освобождении Зап. Украины, Северной Буковины и Бессарабии. В годы Великой Отечественной войны в составе войск Юго-Западного, Южного, Западного и 2-го Белорусского фронтов вела оборонительные бои на Украине, участвовала в Сталинградской битве, Ростовской (1943), Смоленской, Белорусской, Восточно-Прусской, Восточно-Померанской и Берлинской операциях. 25.12.1941 за боевые заслуги преобразована в 5 гвардейскую кавалерийскую дивизию, удостоена почётного наименования Танненбергской, награждена орденом Суворова; св. 10 тыс. её воинов награждены орденами и медалями, 3 присвоено звание Героя Советского Союза.

Кошевого – улица в Ленинском р-не. КОШЕВОЙ Пётр Кириллович (21.12. 1904 – 30.08. 1976), Маршал Советского Союза (1968), дважды Герой Сов. Союза (1944, 1945). Чл. КПСС с 1925. В Сов. Армии с 1920. Окончил Воен. акад. им. М. В. Фрунзе (1939). Участник Гражд. войны. После войны нач-к полковой школы, нач-к штаба полка, кав. див., ком-р стрелк. див. В Вел. Отеч. войну ком-р стрелк. див., а с сент. 1943 ком-р 63, 71 и 36-го гвардейского стрелк. корпусов. После войны команд, армией, 1-й зам. главнокоманд. Гр. сов. войск в Германии, командующий войсками СибВО, затем КВО, главнокоманд. Гр. сов. войск в Германии. С 1969 в Гр. ген. инсп. МО СССР. Канд. в чл. ЦК КПСС в 1961-71. Деп. Верх. Совета СССР 6, 7-го созывов. КОШЕВОЙ Олег Васильевич (1926–1943), один из организаторов подпольной комс. орг-ции «Молодая гвардия» (Краснодон) в период Великой Отечественной войны, комиссар и чл. её штаба; Герой Сов. Союза (1943, посм.). Чл. ВЛКСМ с 1942. Казнён фашистами.

Крамского – улица пос. Семьстрой в Ленинском р-не. Проходит в южном направлении с небольшим отклонением к западу от ул. Руставели до ул. Южный Бульвар. Относилась к Участку № 3 пос. Семьстрой. Названа решением Чел. ГИК № 3 от 03. 01. 1953 г. Крамской Иван Николаевич (1837-1887), русский живо-

писец и художественный критик, один из создателей Товарищества передвижников [Справочник, 2007].



Красина – улица в посёлке Сибирский переезд. Названа в честь уроженца города Кургана Л. Б. Красина, наркома внешней торговли, полпреда СССР во Франции и Англии [Пятков, 2006].

Красная – улица в Центральном р-не (ист. часть города). Проходит в южном направлении от ул. Труда до ул. Воровского. Первоначальное название северной части ул. Болотная, южной – ул. Садовая. Улицы застраивались со 2-й половины XIX в. по новому плану. С 20. 02. 1920 г. ул. Болотная, дома по Александровской площади (Алое Поле) и ул. Садовой объединили, решение продублировано по июнь 1920 г. несколько раз. Относилась к Кировскому р-ну. В постановлении президиума Чел. гор. совета рабоче-крестьянских и казацких депутатов № 10 от 10. 03. 1938 г. дано неполное описание старинной улицы, проходившей от ул. Воробьёва (на берегу р. Миасс, ныне снесена) до ул. Игуменка (в р-не ул. Каменный Лог, ныне снесена), в котором учтены дома № 1-139, 2-100 [Справочник, 2007]. Красный цвет издревле является национальным цветом русского народа (триединого народа белорусов, малорусов и великорусов). Вспомните червлёные стяги древних русских дружин. Чёрмный цвет знамён ратников и ратоборцев докиевской Руси. Чёрмный, червлёный, красный, алый, огненный – это всё оттенки красного цвета. Не

следует забывать и о том, что слово красный в русском языке означало не только цвет, но и красоту. Вспомните словосочетания, такие как "красная девица", "весна-красна" и т.д. Ещё древние русы, справляя тризну, посыпали покойного красной охрой, давая знать потустороннему миру, что он «свой, красный, красивый, рус» [Пятков, 2006].

Красная Дорожка – улица Кировского р-на. В 1947 г. вместе с пос. Первомайский вошла в состав города. Переименована в ул. Ковшовой 11. 08. 1967 г. (решение Чел. ГИК № 242) в честь Героя Советского Союза Натальи Ковшовой (1920-1942) [Справочник, 2007].

Красная Шапочка – сауна, ул. Энтузиастов, 12 [Дубль Гис, 2008]. Название дано в честь чказочной героини.

Красноармейская – улица в Центральном р-не (восточная часть ист. ядра города). Проходит в южном направлении от ул. Лобкова до пр. Ленина. Возникла в первые десятилетия существования крепости, первоначальное название ул. Солдатская (южная часть) и Ильинская (северная часть). Современное название после их объединения с 20. 02. 1920 г. (приказ №7). В начале 20 в. в Пригородной слободе (южнее современного пр. Ленина) возникла ул. Кузнецкая (Кузнечная), с 11. 12. 1924 г. её присоединили к ул. Красноармейская, в 60-х годах XX века. застроили многоэтажными домами [Справочник, 2007].

Красноармейская – улица пос. Першино в Металлургическом р-не (ист. часть). Проходит в западном направлении от ул. Барнаульская до ул. 50-летия ВЛКСМ. Первоначальное название не выявлено, затем ул. Красноармейская. С 15. 04. 1949 г. (решение Чел. ГИК № 278) переименована в ул. Кавказская в честь горной системы Кавказ на южном пограничье России [Справочник, 2007]. Красноармейская звезда (Красная звезда) – отличительный знак (эмблема) военнослужащих Советских Вооружённых Сил. Введена в апреле 1918 года как нагрудный знак; с июля 1918 стала носиться и на головных уборах с эмблемой «плуг и молот»; с апреля 1922 – «серп и молот»; с 29.05.1922 носится только на головных уборах. С введением в

Красной (Советской) Армии кокард Красная звезда стала их обязательной составной частью. У военнослужащих срочной службы, курсантов, суворовцев, нахимовцев и военных строителей Красная звезда осталась без изменений и носилась на пилотках, панамах и беретах, а на фуражках (бескозырках) и шапках-ушанках – с обрамляющей её эмблемой; у матросов и сержантов морской пехоты Красная звезда являлась частью эмблемы на головном уборе.

Красноармейская – улица хутора Миасский в Metallургическом р-не. Переименована в ул. Матросова 15. 04. 1949 г. (решение Чел. ГИК № 278). Ныне в Курчатовском р-не (западная окраина пос. Миасский). Проходит в юго-восточном направлении от проходной стройкомбината до садоводческого кооператива «Искра» [Справочник, 2007]. . Название связано с РККА – Рабоче-Крестьянской Красной Армией. Декрет о создании Рабоче-Крестьянской Красной Армии (РККА) был принят 15 (28) января 1918 года. Такое наименование просуществовало до 1946 года [Пятков, 2006].

Красного Октября – площадь в Заречном р-не, которая была так названа 20 февраля 1920 года. Ранее именовалась Свято-Троицкой площадью. Ныне не существует. Прилагательное *красный* до Октябрьской революции 1917 года означало окраску одного из цветов спектра, цвет крови. После Октябрьской революции это слово развило другое значение – «революционный», которое широко отразилось в названиях наших городов и сёл: Красный Октябрь, Краснооктябрьский, Красноуфимский, Красноуральский и др. [Смолицкая, 1990].

Красного Урала – улица в Курчатовском р-не. Проходит в южном направлении от ул. Куйбышева до пр. Победы. Первоначальное (строительное) название ул. Восточная. Находилась на восточной границе микрорайонов № 1 и 3. Современное название с 08. 10. 1968 г. (решение Чел. ГИК № 303) повторяет название улицы, снесённой в Заречье (ныне восточная часть ул. Братьев Кашириных) [Справочник, 2007].

Краснодонская – улица в Metallургическом р-не (бывший пос. Молодёжный Городок). Проходит в южном направлении с отклонением к востоку от ул. Винницкая до ул. Талалихина. Возникла в 40-х годах XX века. Названа в честь города Краснодона на Украине, где в годы ВОВ действовала подпольная организация «Молодая гвардия» [Справочник, 2007]. В годы Великой Отечественной войны в оккупированном Краснодоне сражалась подпольная организация "Молодая гвардия". 14 февраля 1943 года город Краснодон был освобождён частями Красной Армии от оккупационных немецко-фашистских войск. 2 октября 1982 года в честь 40-летия создания "Молодой гвардии" в Краснодоне торжественно открыт мемориальный комплекс "Непокорённые", на месте гибели 71 участника партийно-комсомольского подполья "Молодая гвардия". С 1960 года в школе, где учились герои-молодогвардейцы, работает музей [Пятков, 2006].

Краснодонская – улица в Тракторозаводском р-не. Название связано с городом Краснодоном и героической борьбой подпольщиков из "Молодой гвардии".

Красное Поле – посёлок в Курчатовском р-не.

Краснознамённая – улица в Калининском и Курчатовском р-нах. Проходит по территории пос. Колхозный в южном направлении от Комсомольского пр. до пр. Победы (Курчатовский р-н), далее до ул. Братьев Кашириных (Калининский р-н). Возникла по плану 1926 г., на плане 1936 г. односторонняя. С 10. 03. 1938 г. улица учтена с современным названием в составе Заречья Сталинского р-на (постановление президиума Чел. гор. совета рабоче-крестьянских и красноармейских депутатов № 10).

В основе топонима название высшего ордена СССР того периода – ордена Красного Знамени [Справочник, 2007]. Впрочем, название перекликается и с боевым Красным Знаменем, водружённым нашими воинами над поверженными развалинами



ОРДЕН
КРАСНОГО
ЗНАМЕНИ

рейхстага в Берлине. Также, название челябинской улицы может быть связано с названиями населённых пунктов Краснознаменск Калининградской обл., Краснознаменское Целиноградской обл., либо с названием Краснознаменского канала Херсонской обл. [Пятков, 2006].

Красной Молодёжи – улица в Советском р-не. Первоначально именовалась Большой Церковной улицей Железнодорожного р-на города Челябинска. Переименована на заседании исполкома городского Совета 20 февраля 1920 года. Проходила в западном направлении от ул. Цвиллинга до ул. Урицкого (около стадиона «Локомотив»). Сейчас застроена [Справочник, 2007].

Краснокамская – улица пос. Никольская Роща в Калининском р-не. Проходит в южном направлении с отклонением к востоку от ул. Ферросплавная до пр. Победы. Названа 11. 11. 1957 г. (решение Чел. ГИК № 4276) в честь города Краснокамска Пермской обл., который был основан как казачья крепость Краснокамская. Топоним часто встречается на территории страны и области [Справочник, 2007].

Краснокамский – переулок пос. Никольская Роща в Калининском р-не. Проходит в южном направлении от ул. Механическая до ул. Сормовская. Назван 11. 11. 1957 г. (решение Чел. ГИК № 4276), одновременно с ул. Краснокамской [Справочник, 2007]. Название связывается с городом Краснокамском Пермской обл., который был основан как казачья крепость Краснокамская [Пятков, 2006].

Краснооктябрьская – улица в Metallургическом р-не. Проходит в западном направлении от ул. Жукова до ул. Румянцева. Первоначальное название 9-я улица Соцгорода metallургического завода в Сталинском р-не. Названа 15. 04. 1946 г. (решение Чел. ГИК № 450) в честь завода им. «Красного Октября» в Сталинграде, с которого в 1942 г. в Челябинск были эвакуированы специалисты и оборудование для metallургического производства. Используется упрощённый вариант названия [Справочник, 2007]. Оборудование сталинградского завода было

перемонтировано на ЧМК (Челябинском металлургическом заводе) (Челябинский метзавод). Дополнительно сообщим: в Марийской республике имеется населённый пункт Краснооктябрьский [Пятков, 2006].



Красносельская – улица пос. им. Урицкого в Советском р-не. Проходит в западном направлении от ул. Танкистов до ул.

Вязовая. Относилась к пос. Нагорный. Названа 01. 11. 1937 г. (протокол № 47 президиума Чел. гор. совета рабоче-крестьянских и красноармейских депутатов) в честь населённого пункта Красное Село (Красносельское) в Увельском р-не Челябинской обл. (историческое название Николаевка), жители которого активно участвовали в партизанском движении в период Гражданской войны [Справочник, 2007]. Название также перекликается с Красносельской наступательной операцией (с 14 по 30 января 1944 года) войск Ленинградского фронта и части сил Балтийского флота с целью окружения и разгрома немецкой группировки (3-й танковый и 50-й армейский корпуса 18 армии). В результате успешно проведённой операции было нанесено серьёзное поражение 18-й немецкой армии и полностью снята блокада Ленинграда. Ещё один населённый пункт Красносельцы находится в Тернопольской обл. [Пятков, 2006].

Красноуфимская – улица пос. Першино в Металлургическом р-не. Проходит в южном направлении с отклонением к западу от ул. Беломорская до ул. 26-ти Бакинских комиссаров. Застраивалась частными домами с конца 1940 – начала 50-х годов XX века [Справочник, 2007]. Название улицы связано со старинной казачьей Красноуфимской крепостью, ныне город Красноуфимск Свердловской обл. [Пятков, 2006].

Краснофлотская – улица пос. им. Урицкого в Советском р-не. Проходит в западном направлении от ул. Мамина до ул. Комарова и переходит в пер. Лермонтова 1-й. Относилась к пос. Нагорный. Названа 01. 11. 1937 г. (протокол № 47 президиума Чел. гор. совета рабоче-крестьянских и красноармейских депутатов) [Справочник, 2007]. Решение о создании Рабоче-Крестьянского Красного Флота (РККФ) принято 29 января (11 февраля) 1918 года. Такое название просуществовало до 1946 года [Пятков, 2006].

Краснохолмская – улица в Ленинском р-не (пос. Фатеевка, за Богомазовым ручьём). Проходит в западном направлении через весь посёлок в границах застройки. Названа в честь Краснохолмской казачьей станицы (ныне посёлок в Башкирии), известной своими садами, предположительно из которых монашки

привезли на заимку саженцы и развели сад в окрестностях казачьего посёлка [Справочник, 2007]. Название перекликается с населённым пунктом Красный Холм Калининской обл. [Пятков, 2006]. КРАСНОХОЛМСКИЙ НИКОЛАЕВСКИЙ АНТОНИЕВ мужской монастырь Тверской епархии, близ Красного Холма, основан в 1461 г. пустынножителем и иеромонахом, пришедшим сюда из Белозёрских монастырей, Антонием. В соборном храме во имя св. Николая Чудотворца, построенном в XV в. из белого камня, находились две иконы этого святителя, из которых одна почиталась явленнойю.

Краснохолмская 1-я – улица в Ленинском р-не (северная окраина пос. Фатеевка). Проходит в западном направлении к северу от ул. Краснохолмская и параллельно ей. КРАСНОХОЛМ – населённый пункт в Илекском р-не Оренбургской обл. Название дано русскими жителями Южного Урала. «Как правило, в условиях Великой русской равнины человек избегает селиться на болотистых и низких местах. Для этого он выбирает возвышенные сухие места, что и отражает в названии селения. Типы возвышенностей и холмов различны по происхождению, по форме и соответственно обозначаются различными словами: *буй, вал, верей, гора, курган, холм, яр, яруга* и др. Без особого труда мы отыщем топонимы, в которых отражены эти реалии и слова: город Буй в Костромской обл., Верей – в Московской, посёлок Петров Вал – в Волгоградской, город Курган – областной центр Курганской обл., город Холмск – в Сахалинской обл. А сколько названий со словами *гора* или *горка* в разных областях России: Белая Гора, Косая Гора, Красная Гора, Лысые Горы, село Горка в Архангельской обл. и др.» [Смолицкая, 1990].

Красноярская – улица посёлка Песочного в Ленинском р-не. Название челябинской улицы связано со строительством Красноярской ГЭС и напоминает потомкам об участии челябинцев в этом строительстве. Однако вспомним ещё и о том, что в 1628 году великорусские казаки под руководством боярского сына Андрея Дубенского zaloжили в Сибири острог Красный (ныне город Красноярск). Во время Гражданской войны части Восточного фронта с 18 декабря 1919 года по 7 января 1920 года

провели Красноярскую наступательную операцию с целью завершить разгром войск Верховного Правителя России адмирала



Колчака Александра Васильевича. В результате совместной операции войск Восточного фронта (57 тысяч штыков и сабель), сибирских партизан А. Д. Кравченко и П. Е. Щетинкина (до 30 тысяч штыков и сабель) и других партизанских отрядов (общей численностью до 12 тысячи человек) нанесли поражение войскам адмирала Колчака (75 тысяч штыков и сабель) в районах Томска, станции Тайга и Ачинска. Со 2 по 7 января 1920 года был освобождён Красноярск [Пятков, 2006].

Красные Казармы – населённый пункт города Челябинска, военный городок, выстроенный в начале XX века на Семёнов-

ской горке в Заречье. Военный городок был образцом военной архитектуры. Никакого отношения данное название не имеет к большевикам. Более играл роль цвет камня. На Солдатской площади в то же самое время возведён ещё один военный городок с названием Белые казармы. Точно так же, не имеющий никакого отношения к белогвардейцам [Пятков, 2006].



Красный – переулочек в Советском р-не. Проходит в западном направлении от ул. Комсомольская до ул. Монакова. Возник в Пригородной слободе на рубеже XIX - XX вв., назван ок. 1908 г. Располагался между ул. Ленина (ныне ул. Свободы) и ул. Монакова. Относился к Ленинскому р-ну (постановление Чел. горсовета рабоче-крестьянских и красноармейских депутатов № 10 от 10. 03. 1938 г.) [Справочник, 2007]. Не следует забывать и о том, что слово красный в русском языке означает не только цвет, но и красоту. Красный = красивый. Посёлок Красный Смоленской губернии стал местом одного из кровопролитных сражений Священной Отечественной войны. 4 – 6 (16 – 18) ноября 1812 года Русская Армия под командованием фельдмаршала Михаила Кутузова нанесла поражение Французской Армии под командованием Наполеона. Потеряв 32000 (тридцать две тысячи) человек (из 60 тысяч) и 116 орудий, французы беспорядочно отступили к Березине. Потери российских войск составили около 2 тысяч человек. Способны русские воевать не числом, а умением [Пятков, 2006].

Красный Мост – улица пос. АМЗ в Советском р-не. Проходит в западном направлении от ул. Некрасовская до Шершнёвского водохранилища, в середине застроена микрорайоном многоэтажек. Первоначально улица с названием Красный мост существовала в бывшем пос. Первомайский (название идеологического содержания). В 1953 г. ул. Элеваторная в пос. АМЗ Ки-


ровского р-на получила аналогичное название (по мосту красного цвета через ручей Каменный лог, приток р. Миасс). Обе улицы объединены 13.03. 1953 г. (решение Чел. ГИК № 145). На старых домах раньше встречались таблички с названием ул. Каменный Лог [Справочник, 2007].

Красный Фронт – улица города Челябинска, получившая наименование 20 февраля 1920 года. Красная Армия в начале Гражданской Войны часто терпела поражения. Но были и исключения, и среди них беспримерный поход Южно-Уральской партизанской армии. Эта Армия (около 12 тыс. бойцов, не считая обоза) собралась из частей Дутовского фронта, оказавшихся после мятежа на железной дороге отрезанными от Советской части России. Армию возглавили председатель Челябинского ревкома Василий Константинович Блюхер, а также сыновья Верхне-Уральского окружного казачьего атамана Иван и Николай Каширины. Эта Армия прошла с боями по тылам белых около полутора тысяч километров, при этом снабжалась преимущественно трофейными боеприпасами, выиграла около 20 крупных и несчётное число мелких сражений, переваливала через горные хребты, занимала города и железнодорожные станции, прорубала просеки, строила мосты и, наконец, соединилась с Красной Армией, сразу существенно увеличив силы Восточного фронта и подняв его боевой дух. Других таких походов История не знает. За этот беспримерный подвиг Василию Блюхеру вручили первый экземпляр только что утверждённого первого Советского Ордена Красного Знамени [Пятков, 2006].

Красных Зорь – улица пос. им. Некрасова в Советском р-не. Проходит в северо-западном направлении от ул. Рылеева до ул. Салтыкова. Относилась к пос. Новобольничный Ленинского, затем к пос. ИЗО-1 Железнодорожного районов. Названа 01. 11. 1937 г. (протокол № 47 президиума Чел. гор. совета рабочих-крестьянских и красноармейских депутатов). Название носит идеологическое содержание [Справочник, 2007].

Красных Казаков – улица пос. Сосновка в Центральном р-не. Проходит в юго-западном направлении от Шершнёвского водохранилища и переходит в ул. Степная. В состав города во-

шла в 1978 г. вместе с посёлком из Сосновского р-на. Название носит идеологическое содержание. Во время Гражданской войны казаки разделились на «красных» и «белых» [Справочник, 2007]. Название связано с воевавшими за Советскую власть казаками, вступившими в Красную Армию. Казачество, как сословие, уничтожено по приказу видного революционера Якова Свердлова (урождённого Ешуа Соломона Мовшовича) в 20-х годах XX века. В 90-х годах XX века казачество вновь стало возрождаться [Пятков, 2006].



Красных Командиров – улица в Калининском р-не (Заречье). Проходит в южном направлении от ул. Работниц до ул. Братьев Кашириных. Возникла и названа после 1926 г. Вариант названия ул. Красный Командир. Узаконено название 10. 03. 1938 г. (постановление президиума Чел. гор. совета рабоче-крестьянских и красноармейских депутатов № 10) [Справочник, 2007].

Красных Партизан – улица пос. Колхозный в Калининском р-не. Проходит в западном направлении от ул. Краснознамённая, от ул. Косарева до ул. Аргаяшская является северной стороной ул. Братьев Кашириных. Относилась к Сталинскому р-ну. Название встречается с начала 30-х годов XX века Официально

утверждено 01. 11. 1937 г. (протокол № 47 президиума Чел. гор. совета рабоче-крестьянских и красноармейских депутатов). В источниках чередуется с вариантом названия ул. Партизанская [Справочник, 2007].

Красных Пилотов – улица пос. Колхозный в Курчатовском р-не, в квартале, ограниченном ул. Цинковая, Островского, Комсомольский пр., Свердловский пр. Застраивается новыми многоэтажными зданиями. Относилась к Сталинскому, затем к Калининскому р-нам. Названа 10. 03. 1938 г. (постановление президиума Чел. гор. совета рабоче-крестьянских и красноармейских депутатов № 10).

Красота – парикмахерская № 21 по проспекту Владимира Ленина, 71а [Т-С, 1976]. КРАСОТА (прекрасное), в понятиях Святой Руси божественная гармония, внутренне присущая природе, человеку, некоторым вещам и изображениям. В красоте выражается божественная сущность мира. Источник ее в самом Боге, Его целостности и совершенстве. «Красота на земле не возникает сама собой, а посылается рукой и мыслию Божией» (Афиногор).

Красота – парикмахерская; ул. Курчатова, 14 [ВТЧ, 2003]. «Некто, возрев на красоту, весьма прославил за неё Творца и от одного взгляда погрузился в любовь Божию и источник слёз» (св. Иоанн Лествичник).

Краськова – улица с 1926 года. Возникла в пос. Колупаевский Челябинской станицы на рубеже XIX - XX вв., затем относилась к пос. Пригородный Ленинского р-на, была на учёте в Железнодорожном р-не. Первоначальное название в списке улиц 1922 г. ул. Банная; в списке 1926 г. ул. Краськова. Постановлением президиума Чел. гор. совета рабоче-крестьянских и красноармейских депутатов № 10 от 10. 03. 1938 г. переименована в ул. Фёдорова. Ныне улица Фёдорова пос. им. Урицкого в Советском р-не проходит в южном направлении от ул. Доватора до ул. Поселковая [Справочник, 2007].

Кременкульская – улица пос. АМЗ в Советском р-не. Проходит в юго-западном направлении от ул. Калининградская до



ул. Обская. Названа по селу Кременкуль, расположенному на одноимённом озере в Сосновском р-не. Поздеев Владимир Васильевич трактует с североиранского (арийского) – «каменистое место» [Справочник, 2007].

Кременкульский – переулок пос. АМЗ в Советском р-не. Проходит в юго-западном направлении от ул. Калининградская до ул. Толбухина параллельно одноимённой улице [Справочник, 2007]. Название образовано в русском языке от основы *кремен-куль* + суфф. *-ск (-ий)*. Основа раскладывается на *кремен(ь)* + *куль* и связывается с селом Кременкуль, расположенным в Сосновском р-не Челябинской обл., Кременкульский сельский совет; населённый пункт основан в первой половине XVIII века. В архивных документах населённый пункт впервые упоминается в 1763 году. Топоним произошёл от гидронима Кременкуль Большой, озера в Сосновском р-не Челябинской обл. Толкуется, по одной из выдвинутых версий, как "Кремнёвое Озеро", "Кулёк Кремния", "Кремнёвый Мешок", "Куль с кремнием". В этом случае, происхождение связывается с русами-ариями – древними обитателями Южного Урала, которые выискивали на берегу водоёма камни для кремнёвых наконечников стрел и изготовления кремнёвых топоров. Тюркские племена появились в этих краях в XIII веке. Они вполне могли воспринять существующую топонимику.

Кренкеля – улица, первоначально ул. Смоленская, около 1926 г. переименована в ул. Савина, около 1938 г. вторично переименована в ул. Кренкеля, с 1957 г. переименована в ул. Дипломная, ныне промзона [Справочник, 2007]. Названа в честь радиста на дрейфующей станции СП-1.

Крестьянская – улица в Ленинском р-не (ист. часть пос. Сухомесово). Проходит в северном направлении до пер. Кольцевой между ул. Ивлева и ул. Рудная. Первоначальное название не выявлено. В состав города включена вместе с посёлком с 25. 09. 1979 г. (решение облисполкома № 411) в соответствии с постановлением СМ РСФСР № 459 от 18. 08. 1976 г. [Справочник, 2007]. Слово *крестьянин* в современном русском языке означает сельский житель. Во времена Советской власти слово *крестья-*



КРЕСТЬЯНСТВО

нин, постепенно вытеснялось словом *колхозник*. Первоначально слово *крестьянин* образовано от слова "*христианин*", то есть последователь учения Христа (слово связано со словом Крест и его производным Хрест). Крестьянами называли всех православных христиан, проживающих в сельской местности.

Кривая – улица в Советском р-не. Проходила с севера на юг от ул. Елькина до ул. Шаумяна (в р-не ул. Курчатова). Последнее упоминание в справочнике 1989 года [Справочник, 2007]. Названа, так, потому, что номера домов на этой улице идут не по порядку [Пятков, 2006].

Кривой – улица в Советском и Центральном р-нах. Названа в честь Сони Кривой (1894–1919), члена Челябинского Совета рабочих и солдатских депутатов, городского комитета РСДРП (б) в 1917 и 1918 годах, одна из руководителей челябинского большевистского подполья. Зарублена в уфимской тюрьме [Пятков, 2006].

Криница – ООО; ул. Мебельная, 77 [ВТЧ, 2003]. КРИНИЦА – (русское) «ключ, родник, колодец с большим дебитом»; в диал. – «яма с водой». Дериваты: *крыница*, *креница*; в Карпатах также *керница* – «колодец с хорошей водой». В Восточной Сибири *криницы* – «мелкие озёра в заболоченной долине, где от прежней высохшей реки сохранились глубокие места в виде цепочки озерков, соединяющиеся между собой лишь в высокую воду через горла – проливы» [Мельхеев, 1958]. Соответствия: укр. *криниця*, *кирница* – «колодец»; белорус. *крыніца* – «родник». У Н. И. Толстого [1969] приводятся значения для Полесья: «небольшие пространства воды, пригодной для питья»; «участок воды на болоте»; на белорусско-литовском пограничье – «топкое болото, непроходимое болото»; в верховьях Вилии и Березины – «топкое место вокруг родника». Ср. рус. *кринка*, *крынка* – «глиняный сосуд для молока», «горшок». Из южнослав. яз. в географич. значении отметим словен. *krnica* – «водоворот», «котловинка», «западина», «омут», «ледниковый кар». Но вспомним и греч. *крина* – «источник», «фонтан». У И. И. Срезневского [1893, 1] читаем: «Безводно то место, ни крини, ни источника нсть близ».

Кристалл – магазин; ул. Дзержинского 132 [ВТЧ, 2003].
КРИСТАЛЛОГРАФИЯ – наука о кристаллах и кристаллическом состоянии вещества, её теоретические основы созданы в 1890 году выдающимся русским учёным Е. С. Фёдоровым.

Кристалл – магазин; ул. Липецкая, 3 [ВТЧ, 2003].

Кристалл – участок; ул. Свободы, 161 [ВТЧ, 2003].

Крон – фирма, ул. Гагарина, 9 [ВТЧ, 2003]. Имя древнегреческого Первобога-титана Крона родственно таким русским словам, как «крона» (дерева) или «корона» (лат. *corona* – «венчик»). Поэтому изначальный смысл самого имени Крон можно реконструировать как: «верховник», «венценосец». Одновременно в русском языке прижился и вторичный смысл имени Крона – Хронос – Время. Имя Крона, олицетворяющее онтоло-



гическое и историософское значение времени, сохранилось и в современном слове «хроника». Древнее русифицированное его звучание – «кроника», где корневая основа «крон» наличествует в первозданном виде. Термин «кроника» в различных её вокализациях был достаточно широко распространён в старинной книжной литературе, где выступал синонимом слова «летопись», обозначая исторические своды – в особенности иноязычные и переводные. Из общего корневого гнезда проистекают и

другие исконно русские слова: глагол «кроить» и существительное «край», восходящее к тому же к авестийскому *karana* – «край», «сторона» (см.: Словарь М. Фасмера). Несмотря на олимпийский переворот, Крон продолжал почитаться практически во всех странах древнего мира – от Египта до территорий, заселенных славянами, ибо, по мнению древних, – свидетельствует Плутарх, – «все произошло от Крона и Афродиты», то есть, от всепоглощающего времени и всепобеждающей любви. Древние считали его к тому же богом холода и зимы – указание на полярную прародину. Некоторые авторы прямо называют Крона гиперборейским божеством, владыкой полюса и полярных стран. Не случайно ведь в отдельных античных источниках современная акватория Ледовитого океана именовалась Кронидским морем. Латинским эквивалентом бога Крона был Сатурн. Именно под этим именем он упоминается как божество славян в книге арабского географа и историка Аль-Массуди. В X веке, ещё до введения христианства на Руси, восточные купцы посещали нынешние российские территории, путешествуя по Хазарии и Волжской Булгарии. В одном из славянских храмов на Чёрной горе они видели идола, представлявшего Сатурна в образе старца с палкой в руках: ею он разгребал могильные кости смертных; под правой ногой были изображены разного рода муравьи, а под левой – вороны и другие подобные птицы. Ясно, что упомянутое славянское Божество времени и смерти имело своё собственное имя – в прошлом веке его пытались реконструировать известные европейские мифологи. Со ссылкой на чешские хроники считали, что имя его Ситоврат, созвучное Сатурну и означающее Солнцеворот (или, возможно также, Врата Солнца). Со ссылкой на средневековые латинские словари считали, что звали его Крът (Крет) – созвучно (первые две буквы) имени Крона, а также названию одной из разновидностей сокола – «кречета». Подобной точки зрения придерживался Якоб Гримм (1785 – 1863), проделавший скрупулёзный лингвистический анализ данного теонима. В конечном счёте, родственными имени Крът (Крон) признаются слова с корнем «крес» – («огонь») и «крад-крак», включая название древнего польского города Краков. Дёмин Валерий Никитич (1942–2006) добавляет:

не менее созвучен имени Крът и топоним Крит – название средиземноморского острова, очага эгейской цивилизации [Дёмин В.Н., 2004].

Крона – ТОО; ул. Доватора, 29 [ВТЧ, 2003]. КРОНА – «вся разветвлённая часть дерева с его листвой». КРОНА – «денежная единица в Чехии и Словакии, Дании, Норвегии, Швеции (до 1924 г. также в Австрии, Венгрии, с 1928 г. до 1940 г. и с 1992 г. также в Эстонии), равная (в каждой из этих стран) 100 более мелким единицам».

Кронштадтская – улица в Ленинском р-не. Название образовано в русском языке от основы КРОНШТАДТ, с помощью суфф. *-ск (-ая)*. Напомним и о том, что 1 марта 1921 года, на совместном митинге военного гарнизона и жителей Кронштадта была принята совместная резолюция с требованием отмены жидовской монополии на власть в русском государстве и передаче всей полноты власти избранным тайным голосованием Советам русских крестьян и рабочих. "Кронштадтский мятеж" был жестоко подавлен. Проследим некоторые этапы. 2 марта 1921 года политическое движение русских моряков в Кронштадте, направленное против жидовской монополии на власть в русской стране, официально объявлено мятежом, в связи с чем в Петрограде было введено осадное положение. 5 марта, прибывший в Петроград еврей Лейба Бронштейн (он же Троцкий), заговорил с восставшими русскими моряками языком ультиматумов: "Только, безусловно, сдавшиеся могут рассчитывать на милость". Тут же Лейба Бронштейн пригрозил восставшему Кронштадту, что если не будут выполнены требования безоговорочной сдачи, то мятеж русских моряков будет разгромлен "вооружённой рукой". На ультиматум еврея Бронштейна, русские матросы ответили молчанием. Но иногда и молчание говорит красноречиво. Они были обречены на смерть и понимали это, но поднимать руки не захотели, предпочитая умереть за счастье Своей Родины. Лозунги "Вся власть Советам!" и "За Советскую власть без жидов" сняты не были. Для руководства операции по штурму восставшей крепости прибыли Главком Розенфельд (он же Каменев) и командующий Западным фронтом Тухачевский. Эти спецы по-

нимали прекрасно, что жертв среди штурмующих будет много. Но русских мужиков не жалко! И сколь бы ни были велики потери, приказ идти на штурм Кронштадта, захваченного восставшими моряками, был отдан! По приказу троцкистов, русские солдаты Красной Армии шли воевать с русскими матросами Красного Флота. Первый штурм оказался неудачным. Солдат Красной Армии погибло много, а вот Краснофлотцы не сдались. Красноармейцы наступали по рыхлому снегу. Троцкисты наблюдали за бойней со стороны. Ни один жид в этом бою не погиб. С 28 февраля по 6 марта, в одних только войсках Петроградского гарнизона погибло 25000 (двадцать пять тысяч) участников Кронштадтского мятежа. Расстрелы захваченных в плен русских людей производились на льду перед крепостью [Пятков, 2006].

Кропоткина – улица посёлка Локомотивный в Советском р-не. Название связывается с фамилией Кропоткина [Пятков, 2006].

Круг – ЗАО, Свердловский пр., 25 [ВТЧ, 2003]. КРУГ – (русское) роща, отдельно стоящий небольшой лесок. *Круглища* – «возвышенность округлой формы» в Архангельской обл. [Мурзаев, 1984, со ссылкой на сообщение М. С. Медведева], *круговина* – омут; *круга*, *круги* – водоворот на реках Сибири. В Псковской обл. *круглинка*, *кругловина* – «низменное заболоченное место», «небольшое сенокосное угодье среди болот», «полянка в лесу» [Мокиенко, 1969]. В Брянской обл. *круговинка* – «речное дно, не заросшее водорослями» [СРНГ, 1979, 15]. В Полесье *кружок* – «роща», «лесочек», «заросли кустарника», «небольшое болотце». В Восточном Полесье *круг* – «топкое болото, обычно заросшее ольхой», «отдельное болото среди лиственного леса», «небольшой пруд или озерцо»; *круговина* – «низкое мокрое место у реки». На Среднем Урале *кругляшка* – «лесная полянка». Укр. *круг* – «участок поля» (Киевская обл.), что перекликается с сербохорват. диал. *круг* – «круглое поле», «нива». Словен. *krog* – «какая-то площадь округлой формы», «крутой поворот дороги», «холм, горка правильной округлой формы» [Толстой, 1969].

Круглый – переулочек в Советском р-не. Название своё получил от конфигурации проезжей части [Пятков, 2006]. КРУГЛЫЙ – «имеющий форму круга или шара».

Круглянский – старинный казачий посёлок, который с 20 октября 1917 года на основании постановления Оренбургского казачьего войскового правительства подчинялся «Челябинскому станичному правлению». (См. Центральный государственный архив Советской Армии, ф.29713, оп.1, д.6, л.4.)

Кругозор – специализированный книжный магазин, по улице Кирова, 7 [Т-С, 1976]. КРУГОЗОР – «пространство, охватываемое взором, горизонт»; «объём интересов, знаний».



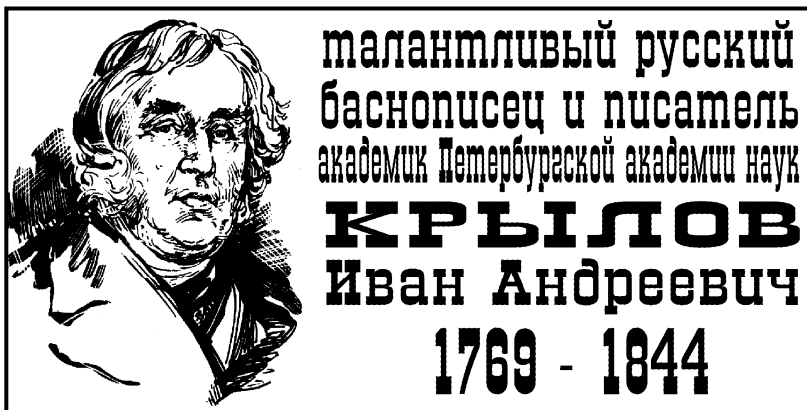
Крупской – дворец пионеров и школьников имени Крупской Надежды Константиновны; Свердловский пр., 59.

Крупской – улица в Советском р-не города Челябинска. Название населённого пункта связано с именем Надежды Константиновны Крупской (26. 02. 1869 – 27. 02. 1939), одной из создателей советской системы народного образования, члена ЦК ВКП (б) с 1927 года, члена Президиума Верховного Совета СССР, заместителя Народного Комиссара просвещения РСФСР. Надежда Константиновна Крупская была женой и помощником Владимира Ильича Ленина. Имя Надежды Константиновны Крупской носит посёлок в Казахстане, остров в Карском море, Цен-

тральный Дом народного творчества в Москве, улицы во многих городах, в том числе и в городе Челябинске, ВУЗы, библиотеки, Дворцы пионеров, клубы. В честь её назван астероид Надежда. При Советской власти были учреждены: медаль имени Крупской, присуждаемая особо отличившимся учителям; премия за особо выдающиеся оригинальные труды, являющиеся крупным вкладом в педагогическую науку и практику; стипендия-премия для студентов-отличников педагогических ВУЗов. Похоронена на Красной Площади в Москве [Пятков, 2006].

Крутоярская – улица на ж/д ст. Шершни в Советском р-не. Проходила в северо-западном направлении от ул. Телеграфная до ул. Пономарёва к юго-западу от пер. Корабельный 2-й [Справочник, 2007].

Крылова – улица в Тракторозаводском р-не (бывший пос. Кировец). Проходит в восточном направлении с отклонением к



северу от ул. Артиллерийская до ул. Горького. Застраивалась с начала 50-х годов XX века по плану 1946-1947 годов. [Справочник, 2007]. Названа в честь знаменитого русского писателя, баснописца, академика Петербургской академии наук Ивана Андреевича Крылова (1769 – 1844), детство которого прошло на Южном Урале в обществе бесстрашных казаков. Во время Пугачёвского бунта, будущий великий баснописец был в Оренбургской крепости. Его отец, капитан Андрей Крылов, в 1775

году вышел в отставку и поселился с семьёй в Твери. (Подробнее см. Гордин М. А. Жизнь Ивана Крылова. М., 1985.) [Пятков, 2006].

Крылова – улица пос. Киргородок в Тракторозаводском р-не. Застроена с середины 40-х годов XX века. Переименована 07. 06. 1969 г. решением Чел. ГИК № 188-2 в переулок Радистов. Проходит в западном направлении от пер. Передовой до ул. Ковалевской [Справочник, 2007]. Название связывается Крыловым Николаем Ивановичем (29 .04. 1903 – 09. 02. 1972), главнокомандующим Ракетными войсками стратегического назначения (март 1963), заместителе министра обороны СССР, Маршале Советского Союза, дважды Герое Советского Союза. В середине октября 1944 года войска 3-го Белорусского фронта



вступили на территорию фашистской Германии. Первой пересекла границу нацистского рейха 5-я Армия генерал-полковника Крылова Николая Ивановича. После победы выдающийся русский полководец командовал войсками Уральского, Дальневосточного, Ленинградского и Московского военных округов. С 1962 года – Маршал Советского Союза. Похоронен на Красной Площади в Москве. Имя талантливого русского маршала носит Харьковское высшее военное командное училище. Родился Николай Иванович Крылов в селе Вишневое Пензенской губернии. В 16 лет Николай Иванович вступил добровольно в РККА и, после окончания краткосрочных пехотно-пулеметных курсов,

воевал против Деникина, громил банды в Закавказье и на Северном Кавказе. В 19 лет Крылов командует батальоном, участвует в штурме Спасска-Дальнего и освобождении Владивостока от японских оккупационных войск [Пятков, 2006].

Крымская – улица в Тракторозаводском р-не. Проходит в восточном направлении от автодороги Меридиан до ул. Горького. Возникла в 40-х годах XX века на пустыре западнее пос. Землянки (Будёновка). Переименована 11. 08. 1967 г. решением Чел. ГИК № 242 в ул. Правдухина в честь писателя Правдухина Валериана Павловича (1892–1939) [Справочник, 2007]. Название образовано в русском языке от основы *крым* + суфф. -ск (-ая). В июле 1920 года в р-не Самары была сформирована 9-я кавалерийская дивизия, которая в январе 1921 года получила почётное наименование Крымская. Свыше 12 тысяч её воинов награждены орденами и медалями, 16 воинов удостоены звания Героев Советского Союза [Пятков, 2006]. КРЫМСКАЯ ОПЕРАЦИЯ (18. 10 – 16.11. 1941) войск 51-й Отд. (ген.-п. Ф. И. Кузнецов) и Приморской (ген.-м. И. Е. Петров) армий во взаимодействии с Черноморским флотом (в.-адм. Ф. С. Октябрьский) во время Великой Отечественной войны в целях обороны Крыма. Пр-к перешёл в наступление 18 окт., когда Приморская армия, эвакуир. из Одессы, находилась на марше, а 51А занимала оборону на перешейках. 11-я нем. армия нанесла гл. удар через Перекопский перешеек, а рум. горный корпус – вспомог. удар (через Чонгарский мост). Ведя непрерывные бои с пр-ком, Приморская армия вынуждена была отойти к Севастополю, а 51-я Отд. армия – к Керчи, 16 нояб. она была эвакуирована на Таманский п-ов. Сов. войска почти на месяц связали боями в сев. и центр. частях Крыма крупную группировку пр-ка, что позволило усилить сухопут. оборону Севастополя и организовать оборону Таманского п-ова. КРЫМСКИЙ ФРОНТ сов. войск в Вел. Отеч. войне (январь – май 1942). В состав К. ф. вошли войска быв. Кавк. фронта, расположенные на Керченском и Таманском п-овах и в р-не Краснодара. Кроме того, ему были подчинены Севастопольский оборонит. р-н, Черномор. флот, Азовская воен. фл-я, Керченская ВМБ и СКВО. После неудачного исхода оборонит. действий в мае войска К. ф. вынуждены были оставить

Керченский п-ов и эвакуироваться на Тамань. Команд. Д. Т. Козлов.



Крымская – улица пос. Пригородный Ленинского р-на. Возникла в 30-х годах XX века, затем относилась к Железнодорожному р-ну. Переименована 13. 03. 1953 г. (решение Чел. ГИК № 145) в честь города Пятигорска Ставропольского края, известного курорта в составе Кавказских Минеральных Вод. Ныне Пятигорская улица пос. им. Урицкого в Советском р-не

проходит в юго-западном направлении от ул. Каменогорская до ул. Салтыкова [Справочник, 2007]. Название связывается с Крымской наступательной операцией Советских войск во время Великой Отечественной войны по освобождению Крымского полуострова от оккупационных немецко-фашистских войск (08. 04. 1944 – 12. 05. 1944) [Пятков, 2006]. КРЫМСКАЯ ОПЕРАЦИЯ (08.04. – 12.05. 1944) войск 4-го Украинского фронта (генерал армии Ф. И. Толбухин), Отдельной Приморской армии (генерал армии А. И. Ерёменко, с 15.4 ген-л. К. С. Мельник), сил Черноморского флота (адм. Ф. С. Октябрьский) и Азовской воен. фл-и в Вел. Отеч. войну с целью освобождения Крыма. Совместными ударами 4-го Украинского фронта из р-на Сиваша и Перекопа и Отдельной Приморской армии с керченского плацдарма на Симферополь, Севастополь была разгромлена 17-я армия пр-ка (ок. 200 тыс. ч.) и освобождён Крым.

Кубанская – улица пос. им. Маяковского в Советском р-не. Проходит в юго-западном направлении внутри квартала от ул. Белорецкая до ул. Дундича. Появилась в бывшем пос. радиозавода, застраивалась частными домами. Относилась к Кировскому р-ну, затем к пос. ИЗО-2 Железнодорожного р-на. Названа 10. 02. 1950 г. (решение Чел. ГИК № 125) в честь реки Кубани на Северном Кавказе [Справочник, 2007]. Название легко связывается с кубанскими казаками и Кубанским казачьим войском, которое было образовано в 1860 году. В 1920 году Кубанское казачье войско приказано упразднить. В 1990 году началось возрождение Кубанского казачьего войска. КУБАНСКИЙ КАЗАЧИЙ КАВАЛЕРИЙСКИЙ КОРПУС сформирован в янв. - апр. 1942 в Краснодарском крае как 17-й Кубанский (наимен. – от места формирования) казачий кав. корпус. Основу корпуса составили див. казачьего нар. ополчения. В составе войск Сев.-Кавк., Закавказья, Юж., 4-го, 3-го Укр., 1-го Белорус., 2-го Укр. фронтов принимал участие в битве за Кавказ, в Донбас., Мелитопольской, Березнеговато-Снигирёв., Одес., Белорус., Дебрецен., Будапешт., Братиславо-Брнов. и Праж. опер-ях. За боевые заслуги преобразован в 4-й гв. Кубанский казачий кав. корпус (27. 08. 1942), нагр. орд. Ленина, Кр. Знамени, Суворова и Кутузова; десятки тыс. его воинов нагр. орденами и медалями,

22 присвоено звание Героя Сов. Союза. КУБАНСКО-БАРАНОВИЧСКАЯ КАЗАЧЬЯ КАВАЛЕРИЙСКАЯ ДИВИЗИЯ сформирована в янв. 1942 в Краснодарском крае как 12-я Кубанская (наименована от места формирования) казачья кд и включена в 17-й (с 27.08. 1942 4-й гв.) Кубанский казачий кавалерийский корпус. Вместе с др. его соед. участвовала в боях, которые вёл корпус. За боевые заслуги преобразована в 9-ю гв. Кубанскую казачью кд (27.08. 1942), удостоена почётного наименования Барановичской (27.07. 1944), нагр. двумя орд. Кр. Знамени, орд. Суворова, Кутузова и Богдана Хмельницкого; тысячи её воинов нагр. орденами и медалями, 3 присвоено звание Героя Советского Союза. КУБАНСКО-СЛУЦКАЯ КАЗАЧЬЯ КАВАЛЕРИЙСКАЯ ДИВИЗИЯ, сформирована в февр. 1942 в Краснодарском крае как 13-я Кубанская казачья кд и включена в 17-й (с 27.8.1942 4-й гв.) Кубан. казачий кав. корпус. Вместе с др. его соед. участвовала в боях, к-рые вёл корпус (см. Кубанский казачий кавалерийский корпус). За боевые заслуги преобразована в 10-ю гв. Кубан. казачью кд (27.08. 1942), удостоена почёт, наимен. Слуцкой (05.07. 1944), нагр. орд. Кр. Знамени, Суворова, Кутузова и Богдана Хмельницкого; тысячи её воинов нагр. орденами и медалями, 5 присвоено звание Героя Сов. Союза.

Кудрина – улица пос. Градский Прииск в Курчатовском р-не. Проходит дугой, последовательно меняя направление с западного на южное и юго-восточное, вдоль западной границы посёлка, переходя в ул. Жаворонкова. Названа 09. 02. 2006 г. (решение Чел. гор. думы № 10/4) [Справочник, 2007]. Кудрин Николай Николаевич (1875-1943), политический и общественный деятель Урала и Челябинска, участник революционного движения [Пятков, 2006].

Кудрявцева – автомагазин, ул. Новоэлеваторная, 16 [Дубль Гис, 2008].

Кудрявцева – улица в Калининском и Тракторозаводском р-нах (бывший пос. Ворошиловка). Проходит в южном направлении от ул. Сталелитейная до ул. Лермонтова (Калининский р-н), далее до ул. Правдухина (Тракторозаводский р-н). Возникла по

плану 1946-1947 гг. Первоначальное название ул. Огородная. Относилась к Сталинскому р-ну. Переименована 29.06.1963 г. (решение Чел. ГИК № 200) [Справочник, 2007]. Названа в честь



Дмитрия Дмитриевича Кудрявцева (1887 – 1919), одного из руководителей подпольной большевистской организации в Челябинске в 1918 – 1919 гг. Возглавлял военно-революционный штаб, который готовил вооружённое восстание. Зарублен в уфимской тюрьме [Пятков, 2006].

Кузбасская – улица в Советском р-не. Проходит в западном направлении от ул. Елькина до ул. Шаумяна. Возникла в середине 30-х годов XX века Относилась к пос. Элеваторный (Строителей) Железнодорожного р-на. Названа 01. 11. 1937 г. (протокол № 47 президиума Чел. гор. совета рабоче-крестьянских и красноармейских депутатов) в честь Кузнецкого рудного и угольного бассейна на юге Сибири, активно разрабатывающегося с 30-х годов XX века [Справочник, 2007]. Название образовано в русском языке от основы КУЗБАС, с помощью суффикса ~ск (ая). Напоминает нам о программе Урало-Кузбасс [Пятков, 2006].

Кузнецкая – улица в Пригородной слободе (южнее современного пр. Ленина); возникла в начале XX века. Иное название: Кузнечная. С 11. 12. 1924 г. её присоединили к ул. Красноармейская, в 60-х годах XX века застроили многоэтажными домами [Справочник, 2007].

Кузнецова – улица пос. АМЗ в Советском р-не. Проходит криволинейно в западном направлении с отклонением к югу от ул. Блюхера до Шершнёвского водохранилища. Первоначально участок ул. Митрофановское Шоссе до бывшего пос. Митрофановка. Переименована 11. 08. 1967 г. (решение Чел. ГИК № 242) [Справочник, 2007]. Названа в честь Николая Ивановича Кузнецова (1911 – 1944), Героя Советского Союза, разведчика, родился на Урале, в деревне Зырянка, ныне Талицкого р-на Свердлов-



**смелый и дерзкий
русский разведчик
Герой Советского Союза
КУЗНЕЦОВ
Николай Иванович
1911 - 1944**

ской обл. С 1935 года работал в конструкторском бюро завода Уралмаш, одновременно учился на заочном отделении Свердловского индустриального института. Во время Великой Отечественной войны был направлен в тыл врага в отряд под командованием Д. М. Медведева. Николай Иванович Кузнецов ликвидировал как военных преступников обер-фюрера SS (сокращение от немецкого Schutzstaffeln – охранные отряды) Альфреда Функа, вице-губернатора Галиции д-ра Бауэра, высокопоставленного чиновника Третьего Рэйха д-ра Генриха Шнайдера, командующего карательными войсками на Украине (генерала войск "Остенгруппен") генерал-майора Ильгена. Николай Иванович Кузнецов трагически погиб от рук украинских националистов в 1944 году в селе Боратин Бродовского р-на Львовской обл. Похоронен во Львове. В 1944 году замечательному сыну русского народа, Николаю Ивановичу Кузнецову было посмертно присвоено звание Героя Советского Союза. 2 февраля

1961 года в городе Ровно открыт памятник Герою Советского Союза Николаю Ивановичу Кузнецову [Пятков, 2006].

Кузнецову – бюст Кузнецова Н. И. в военной форме, выполнен из кованой меди; памятник легендарному разведчику, Герою Советского Союза Николаю Ивановичу Кузнецову (1911-1944) установлен в 1980 году у школы № 118. Скульптор Савочкин, арх. Баранов.

Кузнецову – памятник легендарному разведчику, Герою Советского Союза Николаю Ивановичу Кузнецову (1911-1944), скульптура высотой 3,5 м из белого коелгинского мрамора возле школы № 128 в Ленинском р-не. Памятник открыт 30 мая 1977 года.. Авт. скульптор И. В. Бесчастнов, арх. Б. А. Баранов.



Кузнечная – улица в Пригородной слободе (южнее современного пр. Ленина). Существовала с начала 1900 годов. 11. 12. 1924 г. включена в состав ул. Красноармейская, в 60-х годах XX века. застроена многоэтажными домами [Справочник, 2007]. Название связано с профессией кузнеца. Однако напомним ещё и о том, что в мае 1617 года, в устье реки Кондомы в Горной Шории, на землях оседлого народа шорцев, добровольно принявших русское подданство, отважные казаки, для охраны оседлого народа шорцев от набегов кочевников построили укрепленный городок Кузнецк [Пятков, 2006].



Кузнечная – улица пос. им. Урицкого в Советском р-не. Проходит в южном направлении с отклонением к западу от ул. Шевченко до ул. Поселковая. Появилась в пос. Колупаевка Челябинской станицы, к 1923 г. вместе с посёлком вошла в состав города. Относилась к пос. Пригородный Ленинского, затем Железнодорожного районов [Справочник, 2007].

Кузмы Минина – улица в Metallургическом р-не города Челябинска (см. улица Минина). Названа в честь одного из героев Смутного времени Минина (Сухорука) Кузмы, который с князем Дмитрием Пожарским подняли русский православный народ на сопротивление польским католическим оккупантам и очистили Землю Русскую от скверны. Национальный герой русского народа. Второе русское национальное ополчение Минина и Пожарского сражалось под КРАСНЫМ знаменем, знаменем русского народа. Ополченцы 1812 года попросили выдать им Красное знамя Минина и Пожарского. Преемственность поколений.

Куйбышева – улица в Курчатовском р-не. Проходит в западном направлении от Свердловского пр. до ул. Молодогвардейцев. Появилась на южной границе пос. Аэродромный Сталинского р-на, первоначально односторонняя. Названа ул. Просторная с 11. 11. 1957 г. (решение Чел. ГИК №4276). Современное название с 31.12.1976 г. после сноса ул. Куйбышева в юго-

западной части ист. зоны города у р. Миасс (решение Чел. ГИК № 440) [Справочник, 2007]. Куйбышев Валериан Владимирович (1888-1935), советский государственный и партийный деятель [Пятков, 2006]. КУЙБЫШЕВ Валериан Владимирович (06.06. 1888 – 25.01. 1935), советский парт., гос. и воен. деятель. Чл. РСДРП с 1904. Окончил кадетский корпус (1905). Учился в Военно-мед. акад. Участник Революции 1905-07. Руководитель борьбы за Сов. власть в Самаре, пред. Самар. ВРК. В Гражд. войну полит-комиссар и чл. РВС 1А, затем 4А Вост. фронта, с окт. 1918 пред. Самарского губ-исполкома, в 1919-20 чл. РВС Юж. гр. войск Вост. фронта, Астрахан. гр. войск, НА и Туркестан. фронта, нач-к политупр. Туркестан. фронта. С 1922 секре-




тарь ЦК, с 1923 пред. ЦКК партии, одновременно нарком РКИ, зам. пред. СНК и Совета Труда и Оборона (СТО). С 1926 пред. ВСНХ, с 1930 пред. Госплана СССР, зам. пред. СНК и СТО. С 1934 пред. Комиссии сов. контроля, 1-й зам. пред. СНК и СТО. Чл. ЦК партии в 1922-23 (канд. с 1921) и с 1927. Чл. Политбюро ЦК ВКП(б) с 1927. Чл. Президиума ЦКК партии в 1923-26. Чл. ВЦИК, ЦИК СССР.

Куйбышева – улица. Первоначально – Цветочный Бульвар, отмечена в списке улиц 1926 г. На плане 1936 г. расположена в р-не современного Дворца спорта «Юность». 10. 03. 1938 г. (постановление президиума Чел. гор. совета рабоче-крестьянских и красноармейских депутатов № 10) переименована в ул. Воробь-

ёва. На плане 1939 г. уже имела название ул. Куйбышева. Относилась к Кировскому р-ну. Снесли полностью к 1975 г. [Справочник, 2007]. Название дано в память Валериана Владимировича Куйбышева (07.06. 1888 – 25.01. 1935), одного из видных деятелей Советского государства и коммунистической партии, члена Политбюро ЦК ВКП (б), члена ЦИК СССР, первого заместителя Председателя Совета Народных Комиссаров СССР, председателя Комиссии народного контроля. Валериан Владимирович Куйбышев родился в семье офицера Русской Армии в городе Омске. В апреле 1922 года на пленуме ЦК РКП (б) избран секретарём ЦК РКП (б). С 1923 года стал первым руководителем ЦКК РКП (б). С 1926 года В. В. Куйбышев назначен председателем ВСНХ СССР. С 1927 года – член Политбюро ЦК ВКП (б). С 1930 года – заместитель Председателя Совнаркома и Совета Труда и Оборона и председатель Госплана СССР. С 1934 – Председатель Комиссии советского контроля и первый заместитель Председателя Совнаркома и Совета Труда и Оборона. В 1935 году город Самара переименован в город Куйбышев. Имя Куйбышева носят города в Татарской АССР, Новосибирской обл., Таджикской ССР и ряде других; мыс в Карском море, залив в Охотском море; улицы многих городов, в том числе и города Челябинска. Валериан Владимирович Куйбышев похоронен на Красной Площади в Москве [Пятков, 2006].

Куйбышевский – магазин, ул. Куйбышева, 80 [ВГЧ, 2004].



Кулибина – улица пос. им. Урицкого в Советском р-не. Проходит в западном направлении от ул. Хохрякова до ул. Шу-

менская. Названа 16. 05. 1952 г. (решение Чел. ГИК № 354) [Справочник, 2007]. Названа в честь Ивана Петровича Кулибина (1735 – 1818), талантливого русского изобретателя, которым гордится вся русская нация. 23 апреля 1735 года, в Нижнем Новгороде родился Иван Петрович Кулибин, механик Императорской Академии наук, член Вольного экономического обще-



ства, знаменитый изобретатель. По смерти оставил 12 детей от трёх жён. В нижегородской думе портрет Ивана Кулибина висел вместе с портретом Козьмы Минина. Умер Иван Кулибин в 1818 году. Замечательный русский изобретатель из Нижнего Новгорода Кулибин Иван Петрович, более 30 лет заведовал механическими мастерскими Академии наук. Талантливый русский изобретатель Иван Кулибин спроектировал одно-арочный мост длиной почти 300 метров через Неву, чтобы не надо было его разводить при проходе судов, в Петербурге – это был очень смелый проект для того времени. Природный гений русского самородка Ивана Кулибина создал "водоходы" – суда, движущиеся по рекам против течения. Русский талант Иван Кулибин усовершенствовал шлифовку оптических стёкол, сделал ПЕРВЫЙ В МИРЕ зеркальный прожектор и изобрёл семафорный телеграф [Пятков, 2006].

Культуры – улица в Калининском и Тракторозаводском р-нах. Проходит в южном направлении с отклонением к востоку от ул. Ферросплавная до ул. Потёмкина (Калининский р-н), да-

лее до ул. Котина (Тракторозаводский р-н). Относилась к пос. Верхний (Плановый ЧЭМК) Сталинского р-на. Названа 01. 11. 1937 г. (протокол № 47 президиума Чел. гор. совета рабоче-крестьянских и красноармейских депутатов). Северная часть в настоящее время снесена [Справочник, 2007]. Обидно, но сегодня русскую культуру заменили заокеанской жвачкой и другими суррогатами масс культуры, пытаясь "приобщить" нас к мировой цивилизации, у которой и за душой то нет ничего, да и души нет! У русской культуры душа есть! Высоко духовной всегда во всём мире называли русскую культуру, которую громят сантехники от перестроек. Культура – Культ Ура [Пятков, 2006].

Кум – магазин; ул. Российская, 55 [ВТЧ, 2003].

Кунгурская – улица в Центральном р-не. Проходит в западном направлении от лесного массива до ул. Фруктовая, возможно развитие улицы в западном и восточном направлениях. Названа 22. 04. 2003 г. (решение Чел. гор. думы № 26/3) в честь старинного города Кунгура Пермской обл., родины первопоселенцев Челябинска [Справочник, 2007].

Купец – магазин, ул. Масленникова, 6 [ВТЧ, 2004]. КУПЕЦ – «богатый торговец, владелец торгового предприятия» ; «покупатель (устар. и спец.)».

Курганская – улица в Ленинском р-не. Проходит в южном направлении от ул. Харлова (ранее ул. Дорожная) до ул. Пограничная (ранее ул. Граничная). Возникла в Сибирской слободе в конце XIX в. В списке улиц, утверждённом 10. 03. 1938 г. (постановление президиума Чел. гор. совета рабоче-крестьянских и красноармейских депутатов № 10). В составе домов № 1-37,2-62 относилась к пос. Железнодорожный Ленинского р-на, в 1944-1960 гг. состояла на учёте в Железнодорожном р-не. Постепенно снесена и застроена [Справочник, 2007].

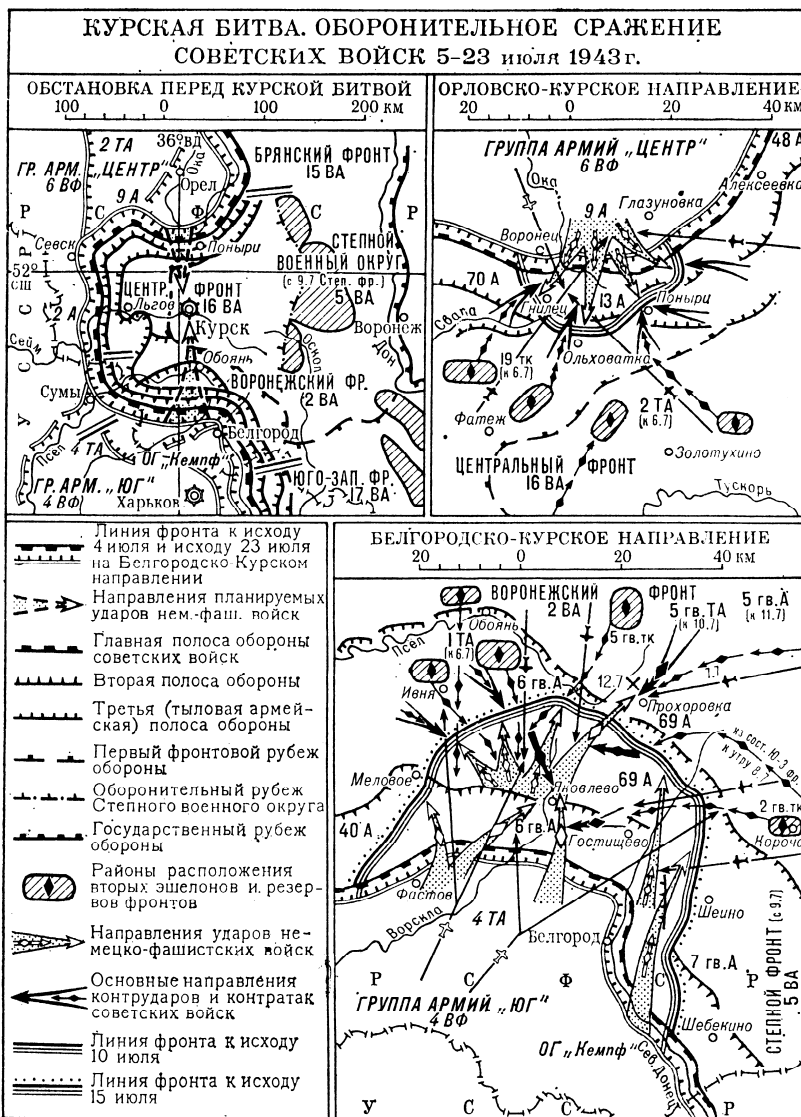
Курортная – улица в Металлургическом р-не (ист. часть пос. Каштак). Проходит в восточном направлении от ул. Сосновая Роща до ул. Алма-атинская. Первоначальное название не выявлено, затем ул. Свободы. Современное название с 15. 04. 1949 г. (решение Чел. ГИК № 278) [Справочник, 2007].

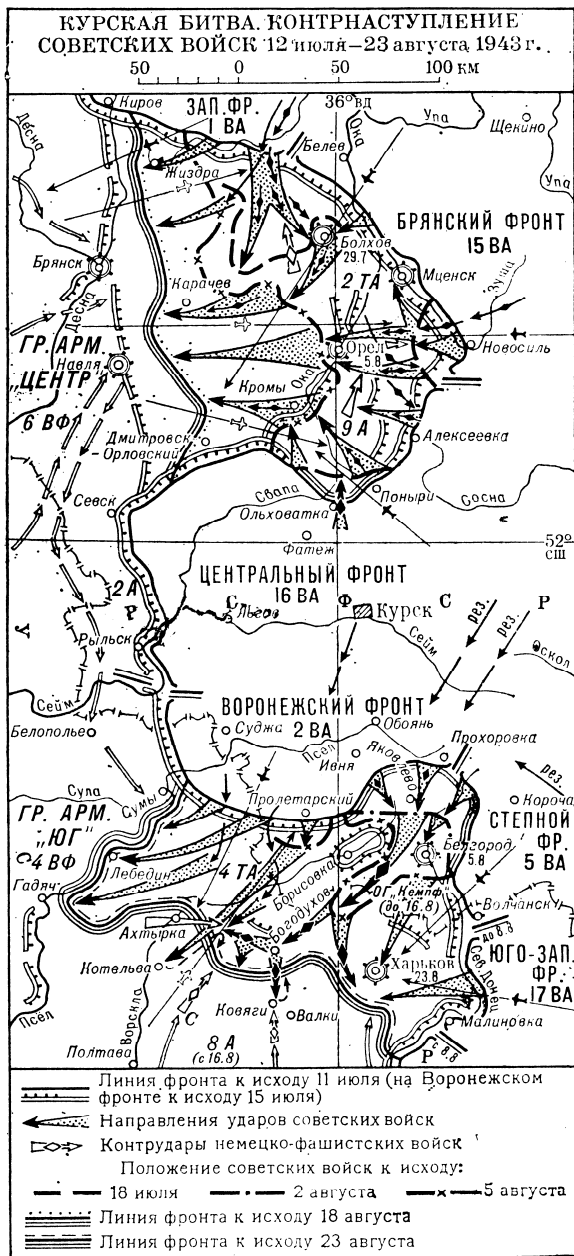
Курочка Ряба – магазин; ул. Машиностроителей, 20 [ВТЧ, 2003]. Название дано в честь персонажа русской народной сказки.

Курская – улица пос. им. Урицкого в Советском р-не. Проходит криволинейно в западном направлении от ул. Оренбургская до Троицкого такта. Название переутверждено 10. 03. 1938 г. (постановление президиума Чел. гор. совета рабочих-крестьянских и красноармейских депутатов № 10) в честь старинного русского города Курска, областного центра в европейской части России [Справочник, 2007]. Название также напоминает нам знаменитую Курскую битву во Время Великой Отечественной войны. Великое сражение на Курской Дуге началось 5 июля 1943 года и продолжалось 50 дней, до 23 августа. Бои шли на земле и в воздухе. В ожесточённое сражение были втянуты более 4 млн. человек с обеих сторон, до 70000 орудий и миномётов, более 13000 танков и самоходных орудий, до 12000 боевых самолётов. Через Обоянь и Прохоровку немцы рвались к Курску. 12 июля под Прохоровкой произошло крупнейшее в истории встречное танковое сражение. Наши танкисты победили! Рухнул немецкий план операции "Цитадель". В сражении на Курской дуге участвовало до десятка челябинских воинских формирований. Сразу же после освобождения Курской обл. челябинцы взяли над ней шефство. Только за первые полгода, после того как вышвырнули с Курской земли немецких оккупантов, сюда было отправлено из Челябинска различных материалов, оборудования, вещей и продовольствия на 4 миллиона рублей [Пятков, 2006].

Курсовой – переулок пос. Колхозный в Калининском р-не. Проходил в юго-западном направлении от ул. Стартовая до ул. Коммунальная в р-не остановки транспорта «Улица Партизанская». Сейчас застроен [Справочник, 2007]. КУРС – «направление движения, путь корабля, летательного аппарата, транспортного средства»; «направление какой-либо политической, общественной деятельности».

Курчатова – улица в Советском и Центральном р-нах. Проходит в северо-западном направлении от ул. Елькина до ул. Эн-







гельса. Возникла после 1926 г. в пос. Элеваторный. Первоначальное название ул. Окружная. Переименована 1. 10. 1980 г. (решение Чел. ГИК № 380-2) [Справочник, 2007]. Названа в честь Игоря Васильевича Курчатова (1903–1960), выдающегося



русского физика, трижды Героя Социалистического Труда, академика, родившегося на Южном Урале в городе Симе Оренбургской губернии (ныне в Челябинской обл.), организатора и первого руководителя атомной энергетики нашей страны [Пятков, 2006].

Курчатовец – сад; Комсомольский пр. 84 [ВГЧ, 2003].

Курчатовский – район города Челябинска, образованный 15 декабря 1985 года. Название связано с именем человека, являющегося национальной гордостью моего народа, с именем Игоря Васильевича Курчатова. Гениальный русский учёный родился на Южном Урале в населённом пункте Симского завода в Оренбургской губернии (ныне в Челябинской области). Под руководством Курчатова создавался "ядерный щит" для нашей страны против американских притязаний на мировое господство. Лидер русской атомной науки был трижды удостоен звания Героя Социалистического Труда, награждён пятью орденами Ленина, двумя – Трудового Красного Знамени, медалями. Имя Курчатова, славного сына народа русского, присвоено городу, горам в Антарктике, малой планете, образованию на обратной стороне Луны, 104-му элементу периодической системы Менделеева (курчатовий), многим улицам в городах нашей страны, р-ну города Челябинска [Пятков, 2006].

Кустанайская – улица пос. им. Урицкого в Советском р-не. Проходит в юго-юго-западном направлении от ул. Каменогорская до ул. Архангельская. Возникла после 1926 г., первоначальное название ул. Малая Лагерная. Переименована 01. 11. 1937 г. (протокол № 47 президиума Чел. гор. совета рабоче-крестьянских и красноармейских депутатов) в честь города Кустаная, областного центра в Казахстане [Справочник, 2007]. Название образовано в русском языке от основы *кустанай* + суфф. *~ск (-ая)* [Пятков, 2006].

Кутаисская – улица в Ленинском р-не. Названа в честь старинного грузинского города Кутаиси. Переименована в ул. Безрукова [Справочник, 2007]. Название образовано в русском языке от основы *кутаис* + суфф. *~ск (-ая)* [Пятков, 2006].

Кутаисская – улица пос. Колхозный Сталинского р-на. Возникла после Великой Отечественной войны. Названа в честь города Кутаиси, связанного с биографией генералиссимуса Сталина. Ныне в Калининском р-не. Проходит в западном направлении от ул. Северокрымская до ул. Чайковского [Справочник, 2007].

Кутузова – улица в Metallургическом р-не. Переименована в ул. Дегтярёва [Справочник, 2007]. КУТУЗОВ (Голенищев-Кутузов, с 1812 Голенищев-Кутузов-Смоленский) Михаил Илларионович (Ларионович) родился 5 сентября 1747 года. Светлейший князь (1812), генерал-фельдмаршал (1812). Из старинного дворянского рода. Сын сенатора и генерал-поручика И. М. Голенищева-Кутузова (1717–1775). По окончании Артиллерийской и инженерной школы произведён 1 января 1761 года в прапорщики и определён в Инженерный корпус. С 1 марта 1762 года состоял адъютантом петербургского и эстляндского губернатора. 21 августа 1762 в чине капитана назначен командиром роты Астраханского пехотного полка, которым командовал А. В. Суворов. В 1764 участвовал в военных действиях в Жечи Посполитой (Rzecz Pospolita). В 1767 направлен секретарём юридической подкомиссии в Комиссию по составлению нового Уложения. В 1769 вновь воевал в Жечи Посполитой (Rzecz Pospolita). В 1770 за отличия в сражениях с турками при Рябой

Могиле, Ларге и Кагуле удостоен чина премьер-майора. За бой при Попештах удостоен чина подполковника. Летом 1774 года при штурме укреплений Шумы тяжело ранен пулей в голову. За мужество награждён орденом Святого Георгия 4-го класса. После выздоровления отправлен в годичный отпуск. По возвраще-



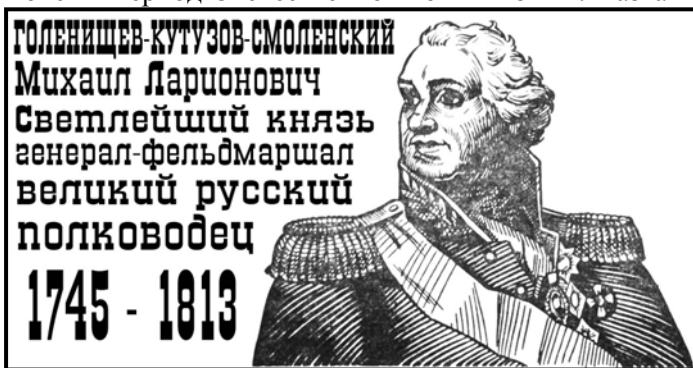
нии формировал части лёгкой кавалерии. 27 июня 1777 года произведён в полковники и назначен командиром Луганского пикинерного полка. После недолгой службы в Азовской губернии в 1783 в чине бригадира командовал Мариупольским легкоконным полком в Крыму. За успешные переговоры с крымским ханом 24 ноября 1784 года произведён в генерал-майоры и возглавил Бугский егерский корпус. Во время осады Очакова в 1788 году, отражая вылазку турок, вторично тяжело ранен в голову. В 1789 сражался при Каушанах, участвовал в штурмах Аккермана и Бендер. В декабре 1790 был при осаде и штурме Измаила, за что 25 марта 1791 года награждён чином генерал-поручика и орденом Святого Георгия 3-го класса. Летом отряд Кутузова разгромил турок под Бабадагом. За отличие в сражении при Мачине Кутузов удостоен ордена Святого Георгия 2-го класса. В 1792 году Кутузов участвовал в польской кампании, в конце того же года назначен чрезвычайным и полномочным послом в Константинополе. На этом посту сумел значительно ослабить французское влияние в Турции. По возвращении назначен командующим войсками в Финляндии и директором Сухопутного шляхетного корпуса. В конце 1797 года направлен со

специальной миссией в Берлин, в результате которой Пруссия склонилась к союзу с Россией и Великобританией против Франции. С 24 декабря 1797 года шеф Рязанского мушкетёрского полка и инспектор Финляндской инспекции. 4 января 1798 года произведён в генерала от инфантерии. Вёл переговоры со Швецией по демаркации границы. С 26 октября 1799 года шеф Псковского мушкетёрского (с 1811 – пехотного) полка. С октября 1799 года литовский военный губернатор. В 1802 уволен от службы и свыше 3-х лет жил в своём имении Горошки Житомирского уезда Волынской губернии. С августа 1805 года главнокомандующий Русскими войсками, направленными против императора Наполеона I Бонапарта. После упорных боёв у Ламбаха, Амштеттена и Кремса вывел армию из-под удара, но потерпел поражение при Аустерлице, где был ранен в щёку. С 1806 киевский военный губернатор. С марта 1808 командовал корпусом в Молдавской армии. Из-за конфликта с командующим был отозван и назначен Виленским военным губернатором. С марта 1811 главнокомандующий Дунайской армией. Окружил турецкую армию у Слободзеи и принудил её к капитуляции. 16 (28) мая 1812 года заключил выгодный для России Бухарестский мир. За заслуги 29.10.1811 возведён в графское достоинство, а 29.7.1812 награждён титулом светлейшего князя (минуя титул князя). Сдав в мае 1812 Дунайскую армию адмиралу П. В. Чичагову, Кутузов несколько недель жил в своём имении Горошки [Пятков, 2006].

Кутузова – улица в пос. Новосинеглазовский Советского р-на. Проходила от ул. Кирова. Уже в 1979 г. сохранился только один дом № 4, после 1989 г. улица не упоминается. Указана в перечне 2006 г. (постановление главы города № 1714-п от 03.11.2006 г.) [Справочник, 2007]. Названа в честь гордости русской нации, великого русского полководца, победителя французских агрессоров, героя Священной Отечественной войны 1812 года, генерал-фельдмаршала Михаила Илларионовича Кутузова Голенищева Смоленского (1745 – 1813) [Пятков, 2006].

Кутузова – улица пос. им. Серго Орджоникидзе в Ленинском р-не. Проходит в юго-юго-западном направлении от ул.

Ангарская до ул. Амурская с поворотом на юг после ул. Пулковская. Возникла в 40-х годах XX века [Справочник, 2007]. Кутузов-Голенищев Михаил Илларионович (1745-1813), русский полководец, генерал-фельдмаршал, главнокомандующий русских войск в период Отечественной войны 1812 г. Название пе-



рекликается и с кодовым наименованием плана Орловской операции 1943 года в ходе Курской битвы. План операции "Кутузов" был разработан до начала сражения [Пятков, 2006].

Кухарок – улица в Ленинском р-не. Первоначальное строительное название ул. Северная в пос. Челябинпромстрой. Переименована 06. 01. 1949 г. (решение Ленинского РИК № 4) в ул. Молотовская (вариант ул. Молотова). Была попытка переименовать её в ул. Кухарок. Современное название с 13. 03. 1953 г. (решение Чел. ГИК № 145 ГИК) ул. Ереванская проходит в западном направлении от ул. Машиностроителей до ул. Бобруйская [Справочник, 2007].

Кыштымская – улица в Калининском и Курчатовском р-нах. Проходит в южном направлении от ул. Островского до пр. Победы (Курчатовский р-н) и далее до ул. Братьев Кашириных (Калининский р-н). Упоминается в окладных книгах с 1881 г., относилась к Заречью. Названа в честь реки Кыштым или заводского посёлка, ныне города Кыштым Челябинской обл. Название образовано в русском языке от основы *кыштым* + суфф. -ин-ск (-ая). Поздеев трактует от древнетюркского *кыштым* – «даник разного этнического происхождения» [Справочник, 2007].

СЛОВАРИК ТЕРМИНОВ

Топонимика – часть словарного состава языка, наука, изучающая наименования различных населённых пунктов, рек, озёр, гор и др.

Топонимика – наука, раздел ономастики, изучающий географические названия (топонимы).

Топонимика – «раздел языкознания, изучающий топонимы».

Топонимика – «совокупность географических названий на какой-либо территории».

Топонимика – «совокупность топонимов какой-нибудь местности» (от греческого *topos* – «место»).

Топонимия – совокупность топонимов, выделенная по какому-либо признаку, чаще всего по территориальному ("Топонимия Южного Урала", "Топонимия города Челябинска"), языковому ("Русская топонимия Южного Урала", "Арийская топонимия Южного Урала"), или хронологическому ("Топонимия XVIII века", "Топонимия бронзового века"). По аналогии употребляются гидронимия, оронимия, микротопонимия как совокупности соответствующих разрядов названий.

Топоним – «собственное название отдельного географического места». Основное и главное значение и назначение географического названия – фиксация места на поверхности земли.

Топоним (географическое название) – название любого географического объекта: *материка, страны, города, казачьей станицы, хутора, реки, оврага, пещеры, поляны и т.д.*, например, материк Евразия, Владимирская Русь, город Златоуст, станица Смолезёрная, посёлок Белое Озеро, река Грязнушка, пещера Каповая, поляна Ягодная. Разновидности топонима: гидроним, ойконим, ороним, микротопоним.

Урочище – любая отдельная часть местности, отличная от окружающей.

Мочажина (мочага) – влажное, заболоченное, топкое место на болоте, низменном лугу и т. п.

Оронимы – названия гор, хребтов, скал, возвышенностей и т. п. (от греческого *oros* – «гора»).

Ороним – собственное название любого объекта орографии: *хребта, горы, холма, долины, ущелья, оврага и т.д.*, например, гора Сторожевая, останцы Семь Братьев, хребет Урал и т.п.

Гидронимы – названия водоёмов: рек, озёр, ручьёв и т. п. (от греческого *hydros* – «вода»).

Гидроним – собственное название любого естественного или искусственного объекта гидрографии: *реки, залива, озера, пруда, колодца, болота, водохранилища, канала, протоки, ручья, залива, ключа, родника и т.п.*, например, река Белая, озеро Смолино, Ираклинский Ключ, Казачий Колодец, Шершнёвское водохранилище, Смрадное Болото, Зайцева Трясина и т.п.

Пойма – низкое место, часть дна речной долины, заливаемая во время половодья или во время паводков.

Ручей – небольшой постоянный или временный водоток, образующийся от стока дождевых, снеговых или при выходе на поверхность подземных вод.

Старица – полностью или частично отделившийся от реки участок её прежнего русла. Старица некоторое время сохраняется как озеро, а затем превращается в болото или сырой луг.

Устье – место впадения реки в море, озеро или другую реку.

Брод – мелкое место в реке, озере, удобное для перехода.

Дельта – устье большой реки с разветвлениями на отдельные рукава и прилегающая к нему часть суши.

Излучина (меандр) – изгиб русла реки, возникающий в результате действия течения, не совпадающего с направлением основного речного потока, при котором поверхностные струи направляются к вогнутому берегу, а донные – к выпуклому.

Степь – ландшафтный термин. Открытое безлесное пространство с чернозёмными или каштановыми почвами и травянистой растительностью. Занимает обширные площади в Евразии, Северной Америке (прерии), Южной Америке (пампасы) и Новой Зеландии (туссоки). В сомкнутом травостое степи преобладают ковыль, костёр, житняк, тонконог и разнотравье. В фауне – главным образом грызуны и стадные копытные, много хищников. Степь почти полностью освоена человеком.

Микротопонимы – один из видов топонимов, название небольших местных незаселённых объектов, – *дола, луга, поля, рощи, улицы, урочища, сенокоса, болота, гари, пастбища, колодца, ключа, порога и т. п.* Обычно микротопонимы известны лишь небольшому кругу людей, проживающих в определённом месте (от греческого *mikros* – «малый»).

Микротопоним – географическое название, относящееся к небольшому по размерам и значению объекту (*поле, покос, церквушка, колокольня, урочище, родник и т.п.*) и имеющее ограниченную известность среди узкого круга местных жителей, например, питьевой источник Казачий Колодец, смешенный лес Ближняя Раскулка, берёзовая роща Тёмная Вырубка, лес Барсучьи Норы и т.п.

Дол – низменность, межгорье, природная впадина различного вида на земле, – то же, что долина.

Колок – отдельная рощица, лесок или лесной остров.

Лог – широкий и длинный овраг.

Балка – широкий и длинный природный овраг, обычно с поросшими растительностью склонами, часто с ручьём на дне.

Макротопонимы – названия больших незаселённых объектов (от греческого *makros* – «большой»).

Антропоним – любое собственное имя человека: *личное имя, отчество, фамилия, прозвище, псевдоним, кличка и т.д.* От антропонимов образуются многие географические названия, особенно часто названия населённых пунктов, например: Владимировка, Ярославка, Екатеринбург, Александровка, Ермаково и многие другие.

Заимка – однодворное поселение и земельный участок, занятый кем-либо по праву первого владения, вдали от освоенных территорий.

Хутор – сельское поселение (однодворное, позднее многодворное) при освоении новых земель или обособленная крестьянская усадьба на земельном участке индивидуального владения.

Станица – крупное казачье сельское поселение или административно-территориальная единица, объединяющая несколько небольших казачьих селений.

Ономастика – раздел языкознания, изучающий любые собственные имена, как то, географические названия (*топонимы*), имена людей (*антропонимы*), клички животных, названия планет, звёзд и т. д., от которых образуются *топонимы*.

Ойконим – название населённого места (от греческого *oikos* – «жилище, обиталище»). Собственное название любого поселения: *города, казачьей станицы, рабочего посёлка, казачьего посёлка, посёлка городского типа, станции, села, крепости, казачьего пикета, деревни, выселка, хутора, заимки, отдельного двора и т.п.*, например, город Троицк, село Белая Глина, хутор Смолеозёрный, деревня Волчи Поляны, станица Владимировская, посёлок Вишневогорск, выселок Иванькова и т.д.

Урбанонимы – названия внутригородских объектов (от латинского *urbanus* – «городской»).

Агороним – название площади (от греческого *agora* – «площадь»).

Годоним – название улицы (от греческого *hodos* – «путь, дорога, улица, русло»).

Дромоним – название путей сообщения (от греческого *dromos* – «бег, движение, путь»).

Основа топонима – та часть географического названия, которая останется после отсечения от него топонимического суффикса и префикса, например, река Каменка – основой гидронима будет слово камень, деревня Барановка – основа фамилия Баранов.

Народный географический термин – слово, определяющее характер объекта, его род (*гора, лес, болото, озеро, ручей и т.д.*) или вид (*голец, белок, сопка, холм, палец, скала, гребень, останец*; либо *бор, роца, гай, дубрава, елец, колок*). Народные географические термины широко используются для образования географических названий (топонимов): город Белорецк, хребет Гребень, посёлок Белоключёвка, лес Марьин Колок, село Боровое.

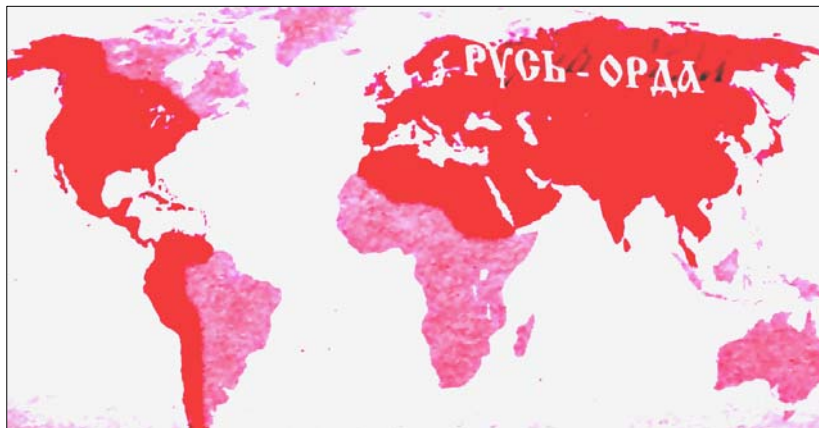
Народная этимология – объяснение происхождения и смысла названий на основе их случайного сходства (созвучия) с каким-либо словом без учёта исторических фактов и законов языка.

ПАМЯТНИК ПЕРВОСТРОИТЕЛЯМ





Карта Руси-Орды 13-16 веков из 22 серии фильма по Новой Хронологии «Солдаты империи»



Выступление атамана казаков станицы «Смолеозёрная»





Симеоновский храм