

РЕГИОНАЛЬНЫЙ КОМПОНЕНТ

Владимир ПЯТКОВ

*Топонимы
Челябинска*

Часть 2-я

Челябинск
2010

ББК

Пятков В. В. Топонимы Челябинска. Часть 2-я. Челябинск, Околица, 2010.

Исчезают с карты города многие топонимы. Необходимо их собрать и систематизировать. Выяснить: откуда произошли названия и с чем они связаны. Книга заинтересует не только краеведов, учителей и школьников, но и всех жителей города, да и области. Она станет прекрасным подарком для наших гостей и туристов.

Челябинское городское казачье общество
Культурный казачий центр (атаман Анфалов)
Отдел по казачьей культуре ОВКО

Формат: 60X84/16 Тираж 100 экз.
Подписано в печать 14 февраля 2009 г.
ПРЕПРИНТ

Печатается в авторской редакции

Автор выражает признательность за оказанное содействие:

Волгину Валентину Анатольевичу
Корнейчук Людмиле Павловне
Костицыну Владимиру Константиновичу
Тарасовой Снежане Владимировне
Пяткову Данилу Владимировичу
Ковалёвой Ольге Юрьевне

Все права на книгу принадлежат автору и защищаются Законами РФ. При цитировании, переложении или ином использовании открытий и положений ссылка на автора обязательна.

© Пятков Владимир Васильевич, 2010.

ПРЕДИСЛОВИЕ

С детских лет мне хотелось узнать как можно больше о своём родном городе. Однако, в городе всё очень быстро меняется. Строительство многоэтажных домов во всех уголках города и на новых территориях продолжается непрерывно. Переименовываются улицы, закрываются старые и открываются новые предприятия. На месте старых кварталов появляются более масштабные микрорайоны и жилые комплексы. В Челябинске за последние годы появилось множество совершенно новых улиц.

Однако идёт и обратный процесс. Разрушаются и уничтожаются целые кварталы, улицы и посёлки. И хотя некоторые из них ещё указаны в официальных документах, но они уже доживают свой век. Ведь фактически на старой улице сохраняются всего одно или два здания, да и те уже обречены.

Как уследить за таким калейдоскопом событий? И я стал фиксировать топонимы Челябинска. Утомительное и трудное занятие. Отнимает много времени, средств и сил. Однако, не взирая на трудности, удалось зафиксировать и старые и новые топонимы. Их набралось много. Систематизировал.

Я постарался собрать воедино не только современные топонимы, но и те, которых уже не сыскать на карте города. С карты города постепенно исчезают посёлки, улицы и переулки, территории которых застраиваются современными жилыми и промышленными зданиями. Но они были! И оставили свой след в истории города. Старые названия – память о прошедшей эпохе. Забывать о них не следует.

Стал подбирать объяснения названиям. Увлекательное занятие. Затем подобрал иллюстрации. Так рождалась данная книга. Книга для моих детей и моих внуков, чтобы помнили о прошлом своих предков.

Всё ли сделано? Нет! Это всего лишь начало более обширного труда.

Из-за большого объёма информации мне приходится делить книгу на части. Это уже вторая часть. Готовим третью.


Г

Гагарина – переулок пос. Смолино (или Смолинский) в Советском р-не. Проходит в северном направлении от ул. Гагарина до садоводческого товарищества «Меридиан». Названа 26. 12. 2006 г. (постановление Чел. гор. Думы № 18/25). Название дано в память о первом в мире человеке, поднявшемся в космос 12 апреля 1961 года – бесстрашном русском парне – Герое Советского Союза Юрие Алексеевиче Гагарине (1934-1968) [Справочник, 2007].



Гагарина – улица в Ленинском р-не. Проходит в юго-западном направлении от ул. Харлова до ул. Пулковская, поворачивает на юг до ул. Новороссийская у оз. Смолино. Появилась в 30 годах XX века на восточной границе посёлков КБС и Железнодорожный. Первоначальное название ул. Строителей с 01. 11. 1937 г. (протокол № 47 президиума Чел. гор. совета рабоче-крестьянских и красноармейских депутатов) на участке от ул. Харлова до ул. Дзержинского. Современное название с 26. 05. 1961 г. (решение Чел. ГИК № 199) [Справочник, 2007]. **ГАГАРИН** Юрий Алексеевич (1934–1968). Первый лётчик космонавт СССР. Герой Советского Союза (1961). Герой Социалистического Труда ЧССР. Герой Социалистического Труда НРБ. Герой Труда СРВ. Окончил Саратовский индустриальный техникум в 1955 году. В Советской Армии с 1955 года. В 1957 году окончил

Чкаловское военное авиационное училище лётчиков. В 1968 году окончил Военно-воздушную инженерную академию имени Н. Е. Жуковского. С 1957 лётчик-истребитель в авиационных частях Северного флота. В 1960 году Юрий Гагарин зачислен в отряд советских космонавтов. Член КПСС с 1960 года. лейтенант Гагарин 12 апреля 1961 года впервые в истории человечества совершил космический полёт (1 ч 48 мин) на советском космическом корабле «Восток». После удачного завершения полёта присвоено звание майора. В 1963 году присвоено звание полковник. После полёта продолжал изучение космической техники, принимал участие в подготовке и руководстве полётами советских космических кораблей. Депутат Верховного Совета СССР 6, 7-го созывов. Почётный член Международной академии по астронавтике и исследованию космического пространства. Полковник Юрий Алексеевич Гагарин погиб в авиационной катастрофе при очень загадочных обстоятельствах. Имя Гагарина присвоено Военно-воздушной академии, Центру полготовки космонавтов, научно-исследовательскому судну. ФАИ учредила золотую медаль имени Юрия Алексеевича Гагарина. Город Гжатск переименован в город Гагарин. Улицы многих городов



носят имя первого в мире космонавта планеты Земля [Пятков, 2006].

Гагарина – улица пос. Смолино (или Смолинский) в Советском р-не. Проходит в северном направлении от пер. Дачный до леса, огибая кладбище. Вошла в состав города при переводе посёлка из Сосновского р-на [Справочник, 2007]. Название дано в честь русского парня, Героя Советского Союза Гагарина Юрия Алексеевича (09. 03. 1934 – 27. 03. 1968), первого в мире человека, открывшего дорогу в Космос для всего человечества. 12 апреля 1961 года радио Москвы сообщило: в 9 часов 7 минут в СССР запущен первый в мире космический корабль с человеком на борту! Эта весть молниеносно разнеслась по всему миру, и через несколько минут имя смелого русского парня Юрия Алексеевича Гагарина знала вся планета. По решению правительства СССР 12 апреля празднуется как День космонавтики, а по решению Международной авиационной федерации (ФАИ) 12 апреля празднуется как Всемирный День авиации и космонавтики [Пятков, 2006].

ГАЗ – автомагазин, ул. Доватора, 17 [Дубль Гис, 2008].

Газель – автомагазин, ул. Воровского, 176 [Дубль Гис, 2008].

Газель – автомагазин, ул. Воровского, 176 [Дубль Гис, 2008].

Газизуллина – улица в Советском р-не. Проходит в северном направлении к югу от танкового училища, параллельно ул. Восточная Желябова, с которой имеет общую начальную историю. Первоначальное название ул. Западная Желябова. Выявить документ о переименовании не удалось. Приблизительно переименована после 1965 г., в справочниках улиц с 1979 г. [Справочник, 2007]. Названа в память Героя Советского Союза, боевого лётчика Газизуллина Ибрагима Галиловича (1919-1944), воспитанника челябинской школы № 58, замечательного советского гражданина, вставшего на защиту Родины от немецких фашистов и погибшего в бою под Яссами. После окончания школы, он пошёл в школу ФЗО (фабрично-заводского обучения)

при ЧТЗ (челябинском тракторном заводе) и стал посещать Челябинский аэроклуб. С января 1943 года – в действующей армии. Зачислен в штурмовую авиацию. В 1943 году лейтенант



Газизуллин вступил в коммунистическую партию, желая воевать с немецкими оккупантами коммунистом. При возвращении из боевого задания 30 мая 1944 года самолёт подбили немцы. Старший лейтенант Газизуллин геройски погиб. Самолёт взорвался от прямого попадания немецкого снаряда. Посмертно коммуниста Ибрагима Гизизуллина правительство наградило Золотой Звездой Героя Советского Союза [Пятков, 2006].

ГАЗ-Ока – ЗАО; ул. Куйбышева, 7 [ВТЧ, 2003].

Газонный – переулочек пос. Плановый ЧТЗ в Тракторозаводском р-не. Два переулка (1-й и 2-й) проходят в южном направлении, разрезая ул. Внутриквартальная. Названы 16. 05. 1952 г. (решение Чел. ГИК № 354) в варианте 1-й Газонный пер. и 2-й Газонный пер. В справочниках упоминается также просто Газонный пер. [Справочник, 2007].

Газ-Паз-Уаз – автомагазин, ул. Троицкий тр., 15 [Дубль Гис, 2008].

Гайдара – улица в Советском р-не (пос. Маяковского). Проходит в юго-восточном направлении от ул. Дарвина до ул. Донбасская. Относилась к пос. ИЗО (ИЗО-1) Кировского, затем пос.

ИЗО-2 Железнодорожного районов. Названа 03. 01. 1953 г. (решение Чел. ГИК № 3) [Справочник, 2007]. Нет, название дано не в честь разрушителя державы и грабителя народа 90-х годов XX века, название дано в память об отважном Аркадии Петровиче Голикове, герое Гражданской войны, замечательном русском писателе, который взял псевдоним Гайдар (1904–1941). В 1921 году Аркадий Голиков прибывает на Южный Урал, где он ут-



верждён начальником коммунистических частей и штаба ЧОН на должность командира 3-го отдельного коммунистического батальона особого назначения. Длинное название воинской части подчёркивало её важную задачу. Бандитизм свирепствовал тогда на Южном Урале. Тлели ещё головёшки гражданской войны, вспыхивая то и дело кострами мятежей. 3-й отдельный батальон особого назначения действовал в глухомани, на границе с Челябинской губернией – в Тамьян-Катайском кантоне. Штаб базировался в Белорецке. Вскоре особый батальон значительно поредел в схватках с бандитами, его требовалось укрепить. Но и передышки бандитам давать нельзя, только так их можно извести. Аркадию Голикову вручили мандат с исключительными полномочиями: «Поручается формирование батальона и учёт коммунистов обоого пола в возрасте с 17 до 60 лет для зачисления в отряд особого назначения... Всем учреждениям и организациям предлагается оказывать тов. Голикову всевозможное содействие в деле возложенных на него задач». В фон-

дах Центрального архива Советской Армии хранятся оперативные донесения комбата Голикова. Они свидетельствуют о постоянных стычках с бандитами в течение всего сентября 1921-го. Сохранилась и запись телефонного разговора комбата со штабом ЧОН. Речь шла об обмундировании и питании бойцов батальона. Скучно жили, если требовалось особое разрешение на выдачу пачки махорки и коробка спичек. Удалось Голикову выбить 200 пар сапог и 300 аршин мануфактуры для коммунистов-добровольцев. Разговор состоялся 20 октября. Судя по отчёту комбата (получается, за месяц со дня вступления в должность), «все банды распылены... остаётся работа по вылавливанию остатков мелких групп...» Через две недели Голиков докладывал: в кантоне спокойно. Значит, с бандитизмом покончено – поручение выполнено. Комбат Голиков добивается нового задания – в Сибирь, тоже на борьбу с бандитами. После демобилизации из Красной Армии Аркадий Голиков начал новую жизнь – в журналистике. Он вернулся на Урал, работал в пермской газете. Именно здесь он написал и опубликовал свои первые рассказы и фельетоны. Во время Великой Отечественной войны становится спецкором «Комсомольской правды» в действующей армии. Русский патриот Голиков Аркадий Петрович убит немецкими оккупантами в 1941 году [Пятков, 2006].

Галактика – автомойка, Комсомольский пр, 16 [ДубльГИС, 2008].

Галактика – бильярд, Комсомольский пр. 16 [Дубль Гис, 2008].

Галактика – ночной клуб, Комсомольский пр. 16 [Дубль Гис, 2008].

Галактика – сауна, Комсомольский пр., 16 [Дубль Гис, 2008].

Галантерея – магазин № 2, пр. Ленина, 65 [ВТЧ, 2004].

Галантерея – магазин № 62, ул. Масленникова, 16 [ВТЧ, 2004].

Галина-М – магазин (Торговая Фирма), ул. Труда, 161 [ВТЧ, 2004].

Гарант – автомагазин, ул. Тухачевского, 16 [Дубль Гис, 2008].

Гарантия – магазин, пр. Победы, 192 [ВТЧ, 2004].

Гарина-Михайловского – улица пос. Дмитрия Донского в Советском р-не. Проходит в юго-западном направлении вдоль ж.д. Челябинск – Уфа от ул. Силикатная до леса. Относилась к ж/д ст. Шершни. Первоначальное название ул. Железнодорожная. 11. 08. 1967 г. решением Чел. ГИК № 242 переименована. Название дано в память о замечательном русском писателе Николае Петровиче Гарине-Михайловском (1852-1906) [Справочник, 2007]. В качестве инженера-путейца Николай Петрович принимал участие в строительстве Великого Сибирского пути и, в частности, нынешней Южно-Уральской железной дороги. В 80-е годы XIX века на Южном Урале трудился инженер Гарин. К гиперболоиду наш инженер не имел никакого отношения, а вот к литературе – самое непосредственное, закреплённое псевдонимом Михайловский. Он широко известен как писатель Гарин-Михайловский. Николай Георгиевич Гарин из старинного дворянского рода, предки его в основном служили по воинскому делу. А он вот изменил фамильной традиции: закончил институт путей сообщения и стал инженером-путейцем. Ему выпало несколько лет кочевой жизни вдоль завтрашнего главного хода Сибирской железнодорожной магистрали. Инженер Гарин вёл изыскания, проектировал и прокладывал железную дорогу на участке Уфа – Златоуст, едва ли не самом сложном на всей магистрали. Николай Георгиевич жил в Усть-Катаве. Горькое для него место, здесь умерла у него дочь. Он останавливался в Симском заводе, Златоусте и Миассе, облазил все горы и доли вдоль 55-й параллели, по которой проложена железная дорога. В Челябинске он бывал часто, когда вёл изыскания в Зауралье и Западной Сибири. На Южном Урале Николай Георгиевич Гарин-Михайловский обрёл гражданскую и инженерную зрелость. Именно здесь он начал лучшее из написанного – трилогию «Детство Тёмы», «Гимназисты» и «Студенты». Первая часть –

самая светлая её повесть «Детство Тёмы» – напечатана в 1892 году. На наш край приходится самая яркая страница биографии инженера Гарина. Впрочем, и в биографии писателя Михайловского она заметна. На Южном Урале Николай Георгиевич Гарин-Михайловский написал ранние повести «Лешее болото» и «Вариант». Николай Георгиевич был человеком бескомпромиссным, что и послужило причиной его ухода со службы. Произошло это в 1891 году, когда он проводил изыскания на участке трассы Челябинск – Обь. Сказать, что отведённые жизнью 15 лет после Урала Николай Гарин-Михайловский полностью отдался художественной прозе, нельзя. Не мог он посвятить себя целиком беллетристике – гражданский долг не позволял уйти от проблем Великой России. Железные дороги Российской империи – непреходящее его беспокойство. Сгорел он в думах о пользе для родной страны и народа русского. Так и умер в 1906 году [Пятков, 2006].

Гармония – магазин, пос. Новосинеглазово [ВТЧ, 2004].



Гастелло – улица в Металлургическом р-не. Проходит в северном направлении от Шоссе Металлургов до ул. Краснооктябрьской. Первоначальное название 20-я улица Соцгорода металлургического завода в Сталинском р-не. Современное название с 15. 04. 1946 г. (решение Чел. ГИК № 450) [Справочник, 2007]. Название дано в честь военного лётчика, Героя Советского Союза Николая Францевича Гастелло (1908 – 1941), который

геройски погиб, направив горящий самолёт на скопление танков и автомашин немецко-фашистских агрессоров. На пятый день Великой Отечественной войны, экипаж боевого самолёта "Ил-4" в составе капитана Николая Гастелло, штурмана Анатолия Бурденюка, стрелка-радиста Алексея Калинина и лётчика-наблюдателя Григория Скоробогатого, вылетели на бомбометание. Вскоре, зенитки противника подбили самолёт. Объятая пламенем машина развернулась и устремилась на скопление автотенкоцистерн противника и, врезавшись в колонну, взорвалась вместе с фашистской техникой [Пятков, 2006].

Гатчинская – улица пос. Никольская Роща в Калининском р-не. Проходит в юго-юго-восточном направлении от ул. Верхоянская до ул. Арзамасская 3-я. Появилась в новом посёлке, относилась к Сталинскому р-ну. Названа 11. 11. 1957 г. (решение Чел. ГИК № 4276) в честь города Гатчина Ленинградской обл., известного дворцово-паркового ансамбля XVIII века, где в 1909 г. здесь открылась первая авиашкола в России [Справочник, 2007]. Населённый пункт известен с 1499 года. Городом стал с 1796 года. С начала XIX века и до 1917 года являлся центром проведения ежегодных манёвров Русских войск. Бывшая царская резиденция. С 1929 по 1944 год именовался Красногвардейском. Во время Великой Отечественной войны, сформированная на Южном Урале 18-я артдивизия прорыва за бои под Ленинградом получила почётное наименование Гатчинская. В дивизии было много челябинцев, геройски сражавшихся с немецкими фашистами [Пятков, 2006].

Гашека – улица в Металлургическом р-не. Название дано в честь чешского писателя-коммуниста Ярослава Гашека (1883 – 1923). Родился 30 апреля 1883 года в Праге. В 1915 году был призван в австро-венгерскую армию. Сдался в плен русским при первой возможности, поскольку славянин не желал воевать против своих братьев славян. После Великой Октябрьской Социалистической революции, в марте 1918 года вступил в ряды РККА. В годы Гражданской войны вёл партийную работу в политотделе 5-й армии, сражавшейся на Урале и в июле 1919 года освобождавшей город Челябинск. Во время пребывания в Челя-



служил в политотделе
5-й армии РККА
в июле 1919 года освобождавшей
город Челябинск
чешский писатель
Ярослав Гашек
1883 - 1923

бинск Ярослав Гашек работал в газетах «Красный стрелок», «Наш путь». В 1920 году вернулся в Чехословакию. В 1921–1923 годах написал свой знаменитый роман "Похождения бравого солдата Швейка во время мировой войны". Умер 3 января 1923 года. Имя Ярослав может означать "Я РОдился СЛАВЯнином", "Я РА Славлю", "ЯРОстный СЛАВЯнин", "Я РОда СЛАВянского" [Пятков, 2006].



нагрудный знак
"ГВАРДИЯ"
В
СОВЕТСКОЙ
АРМИИ

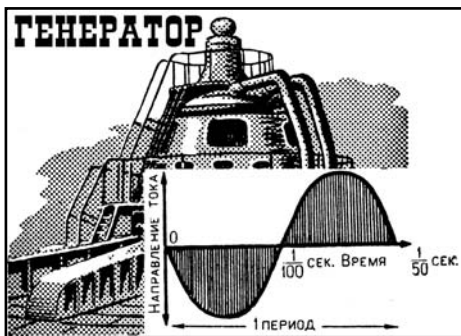
Гвардейская – улица в Центральном р-не. Проходит в западном направлении от ул. Верхнеуральская до ул. Татьянической. Относилась к пос. завода мерительных инструментов Кировского, затем старого Советского районов. Названа решением Чел. ГИК № 996 от 30. 12. 1949 г. по военному термину «гвардия» (*guardia* – «охрана», «стража», «защита») – отборная при-



вилегированная часть армии, созданная русским царём Петром I Великим. Восстановлена в 1942 г. [Справочник, 2007]. Название улицы напоминает нам о том, что лучшие из лучших воинских соединений нашей армии входили в гвардию. Во время Великой Отечественной войны среди челябинских боевых соединений было более 10 гвардейских. В составе 63-й Челябинской гвардейской танковой бригады был танк, который экипаж называл "Гвардия". Член экипажа танка "Гвардия" Александр Марченко водрузил Красное Знамя над ратушей старинного русского города Львова, но был смертельно ранен немецкими фашистами [Пятков, 2006].

Гвоздика – магазин № 59, ул. Блюхера, 81 [ВТЧ, 2004].

Генераторный – переулочек пос. Плановый ЧТЗ в Тракторозаводском р-не. Проходит в северо-северо-западном направлении от пер. Армавирский до ул. Лермонтова. Первоначальное название ул. Репина. Современное название в статусе улицы с 15. 04. 1949 г. (решение Чел. ГИК № 278). В статусе переулка с 60-х годов XX века. *Генератор* (латин.) – «производитель» [Справочник, 2007].



Геологический музей – остановка трамвая по улице Труда [Т-С, 1976].

Геологов – переулок пос. Новосинеглазовский в Советском р-не. Проходил от ул. Геологов до ул. Заводская. Влился в ул. Геологов. Указан в перечне 2006 г. (постановление главы города № 1714-п от 03. 11. 2006 г.) [Справочник, 2007].



Геологов – улица пос. Новосинеглазовский в Советском р-не. Проходит в северном направлении от ул. Заводская и поворачивает на запад до ул. Челябинская. В состав города вошла вместе с посёлком из Сосновского р-на в статусе пер. Геологов. В справочниках улиц с 1975 г. Южное окончание улицы ранее составлял пер. Геологов [Справочник, 2007].

Георгия Жукова – улица в Metallургическом р-не. Название связано с великим русским полководцем Георгием Константиновичем Жуковым (1896-1974), Маршалом Советского союза, четырежды Героем Советского Союза, талантом которого во многом была выиграна Великая Отечественная война. ЖУКОВ Георгий Константинович (01.12. 1896 - 18.06.1974), Маршал Советского Союза (1943), четырежды Герой Сов. Союза (1939, 1944, 1945, 1956), Герой МНР. Чл. КПСС с 1919. В Сов. Армии с 1918. Окончил курсы высшего начсостава (1930). Участник 1 мир. войны. В Гражд. войну ком-р взвода, эск. С 1923 ком-р кав. полка, бригады, пом. инсп. кав-и РККА, ком-р див. и корпуса, зам. командующего войсками военного округа, командующий 1-й арм. гр. сов. войск, к-рая совм. с частями монг. Нар.-революц. армии разгромила япон. войска в боях на р. Халхин-Гол (1939). С 1940 командующий войсками КОВО. В январе – июле 1941 нач-к Генштаба – зам. наркома обороны СССР. Особенно ярко раскрылся выдающийся полководческий талант Жукова в Вел.



Отеч. войне. С 23. 06. 1941 он чл. Ставки ВГК, командующий Рез., Ленингр. фронтами и главнокомандующий Западным направлением. Командовал Западным фронтом при обороне Москвы и разгроме немцев под Москвой. С августа 1942 1-й зам. наркома обороны и зам. Верховного Главнокомандующего. В 1942-1943 осуществлял координацию действий фронтов под Сталинградом, по прорыву блокады Ленинграда, в битвах под Курском и за Днепр. В марте – мае 1944 командующий 1-м Укр. фронтом. Летом 1944 координировал действия 1-го и 2-го Белорусского фронтов, в ноябре 1944 – июне 1945 команд. 1-м Белорусским фронтом. От имени и по поручению Сов. Верховного Главнокомандующего 08. 05. 1945 принял капитуляцию вооружённых сил фашистской Германии. В 1945-1946 главнокомандующий Группой советских оккупационных войск в Германии и главноначальствующий Сов. военной администрации, главнокомандующий Сухопутными войсками и зам. министра ВС СССР (1946), команд. войсками ОдВО и УрВО (1946 – 1953). С 1953 1-й зам. министра, в 1955 – 1957 министр обороны СССР. Дважды нагр. высшим военным орденом «Победа».

Георгия Плеханова – улица в Советском р-не. Названа в честь Георгия Валентиновича Плеханова (1856–1918), одного из выдающихся людей русской нации. Георгий Валентинович Плеханов умер 30 мая 1918 года в посёлке Питкеярви под Петроградом. Георгию Плеханову принадлежат такие замечательные слова: "Мы только тогда сможем предвидеть будущее, когда поймем прошлое". Георгий Плеханов был теоретическим основоположником партии РСДРП. Примечательно то, что Владимир Ульянов (Ленин) в свой последний приезд в Кремль 19 октября 1923 года, работая над теорией НЭПа, вместе со своими тетрадями забрал с собой и книги Плеханова. Как не вспомнить ещё и то, что Верховный Главнокомандующий Сталин в тяжёлые дни 1941 года, назвал русских "нацией Плеханова и Ленина".

Гермес – магазин №32; ул. Барбюса, 17 [ВТЧ, 2003]. ГЕРМЕС – (др.-греч.) «происхождение догреческое или негреческое», «с древнегреческого языка не переводится». "бог торгов-

ли (Гермий), прибыли, интеллекта, ловкости, обмана, воровства и красноречия, дающий богатство и доход в торговле, бог гимнастики. Покровитель глашатаев, послов, пастухов и путников; покровитель магии и астрологии. Посланник богов и проводник душ умерших в подземное царство Аида. Сын Зевса и Плеяды Майи. Родился в гроте горы Киллены (Аркадия). Отец Абдера, Автолика, Гермафродита, Еврита, Кефала, Пана(?) и Эфалида. Прадед Одиссея". Гермес = Хермес. Раскладка: гер + мес. ГЕР-МЕС – (др.-греч. 'Εραμης) «Ярамес». Запись имени древнего русского бога Яра через «эпсилон» (э-щелевое) с придыханием: 'Εραμης. Эта комбинация встречается только в «реимпортированных» словах: Яракол – Геракл ('Ηρακλος), Елень – Гелен ('Ελενως), Хера – Гера ('Ερας) и др.» [СФРЯ, 2006].

Гермес – фирма; ул. Краснооктябрьская, 26 [ВТЧ, 2003]. «Десятки тысяч, миллионы читателей наших восхищались подвигами древних греков, принося огонь людям вместе с Прометеем, штурмуя Трои с Агамемноном, странствуя с Одиссеем, взлетая в небо с Икаром и Дедалом... Но лишь единицы из этих читателей брали на себя труд заглянуть в энциклопедии и справочники, поинтересоваться – откуда взялись боги и герои. Да и зачем, спрашивается, если в учебниках, во всей популярной литературе ясно и чётко написано, что они древнегреческие – и точка. И всё же дотошный и любознательный человек открывал малотиражные и труднодоступные научные издания – и удивлению его не было конца и края, ибо там против всех этих зевсов, аполлонов, афродит, гермесов, гер и прочих значилось чётко и однозначно: «происхождение догреческое или негреческое», «с древнегреческого языка не переводится». Данные эти подтверждаются долгими, кропотливыми и серьёзными исследованиями, которые не могут вызывать сомнений. Читатель обнаруживал, что для древнего грека имя того же Зевса было непереводаемо, как и для него самого. И начинал понимать – боги и герои занесены в Древнюю Грецию со стороны или остались от некоего таинственного догреческого населения Средиземноморья. То есть, ниточка для этого любознательного читателя обрывалась, так как ни один из научных трудов не указывал, что же это за «население» такое. И дальнейшие розыски становились бес-

смысленными (по крайней мере, именно такое впечатление оставалось у читателя-непрофессионала по прочтении научных трудов, ведь в некоторых из оных добавлялось так же, что имена богов, т. е., теонимы, не переводятся и с других индоевропейских, а также и семитских языков). Читателя наталкивали на очень простую и бесповоротную мысль: древнейшие народы, породившие богов и героев, ушли в небытие и унесли тайну с собой, нечего и искать, надо принимать всё так, как оно есть. Долгое время занимаясь этногенезом древних народов, Юрий Дмитриевич Петухов не касался мифологий и вопросов происхождения теонимов, доверяя другим учёным и исследователям: мол, на нет и суда нет, неразрешимых загадок в истории хоть отбавляй. Но прослеживая пути перемещения этносов и определяя местоположения прародин индоевропейцев, он убедился, что более семидесяти процентов всей топонимики (географических названий) Эгеиды, Трояды, Балкан, Апеннин и, в целом, Средиземноморья носит ярко выраженный славянский характер с древнейших времён. Это однозначно указывает на этнос, населявший данные территории» [Петухов, 2005: 239].

Героев Танкограда – улица в Металлургическом, Калининском и Тракторозаводском р-нах. Начало улицы находится на развилке ул. Хлебозаводская и Морская (Металлургический р-н). Возникла в 30-х годах XX века. на участке от ул. Механическая до ул. Солнечная (ныне пр. Победы) в пос. Верхний ЧЭМК (Плановый ЧЭМК) Сталинского р-на. Названа ул. Туристов с 01. 11. 1937 г. (протокол № 47 президиума Чел. гор. совета рабочих-крестьянских и красноармейских депутатов). Иногда ист. часть относят к пос. Никольская Роща. Застроена в современных границах поэтапно по плану 1946-1947 гг. Решением Чел. ГИК № 162-1 от 16. 04. 1985 г. переименована в честь челябинцев – тружеников тыла. В годы Великой Отечественной войны 1941 – 1945 годов наш город называли Танкоградом [Справочник, 2007].

Героическая – улица пос. им. Маяковского в Советском р-не. Проходит в юго-западном направлении через посёлок от ул. Мебельная до железнодорожных путей. Застроена после Вели-

кой Отечественной Войны. Относилась к пос. ИЗО-2 Железнодорожного р-на. В справочниках улиц с 1957 г. [Справочник, 2007].

Герон – магазин № 25, ул. Кузнецова, 4 [ВТЧ, 2004].

Героя России Кислова С. А. – набережная в Центральном р-не. Проходит в западном направлении от ул. Энгельса вдоль р. Миасс. Названа 24. 04. 2007 г. (решение Чел. гор. думы № 21/22) [Справочник, 2007]. Кислов Сергей Александрович (1956-2001), полковник, уроженец г. Екатеринбургa. Окончил челябинское высшее танковое училище. С июня 2000 года проходил службу в Чечне. За уничтожение одного из соратников полевого командира Хаттаба – Абу Дарра удостоен звания Героя России (посмертно).

Героя России Молодова – улица пос. Городок-11 в Курчатовском р-не. Находится на территории ЧВВАКУШ. Проходит внутри военного городка от восточной до западной проходной. Названа 24. 01. 2003 г. (решение Чел. гор. думы № 23/6) [Справочник, 2007]. Молодов Сергей Георгиевич (1965-2000), выпускник средней школы № 28, парашютист-десантник, Герой России. Погиб в Чечне.

Героя России Родионова Е. Н. – проспект в Центральном р-не. Проходит в южном направлении от Новоградского проспекта до Западного шоссе. Назван 24. 04. 2007 г. (решение Челябинской городской думы № 21/22) [Справочник, 2007]. Родионов Евгений Николаевич (1965-1996), гвардии майор, Герой Российской Федерации. Выпускник школы № 68 г. Челябинска. Погиб в Чечне.

Героя России Яковлева А. В. – улица в Центральном р-не. Проходит в восточном направлении от ул. Энгельса. Названа решением Челябинской городской думы № 21/22 от 24 апреля 2007 г. [Справочник, 2007]. Яковлев Александр Викторович (1976-1996), рядовой, наводчик БМП в разведбатальоне. Уроженец г. Челябинска. Погиб при выполнении боевого задания в городе Грозном во время войны в Чечне. Звание Героя России присвоено посмертно.

Герусия – международное потребительское общество взаимного кредитования; ул. Российская, 67.



Герцена – улица пос. Колхозный в Калининском р-не. Проходит в юго-западном направлении от пересечения ул. Косарева и пр. Победы до ул. Коммунальная. Относилась к Сталинскому, затем старому Центральному р-нам. Названа 01. 11. 1937 г. (протокол № 47 президиума Чел. гор. совета рабоче-крестьянских и красноармейских депутатов) [Справочник, 2007]. Герцен Александр Иванович (1812-1870), русский писатель, философ, публицист [Пятков, 2006].

Гефест – салон-магазин, ул. Кирова, 7 [ВТЧ, 2003]. ГЕФЕСТ – (др.-греч.) "бог огня, покровитель кузнечного ремесла и сам искусный кузнец. Сын Зевса и Геры. Брат Аполлона, Ареса, Афины, Гебы и Илифии. Изображался могучим и широкоплечим, но некрасивым и хромым на обе ноги. По Гомеру, супруг Афродиты. Отец афинского царя Эрихтония (от Геи). Ему соответствует римский Вулкан".

Гефест – торговый дом; ул. Калинина, 24 [ВТЧ, 2003].

Гефест – фирма, пр. Победы, 286 [ВТЧ, 2003].

Гефест – фирма, ул. Сталеваров, 7 [ВТЧ, 2003].

Гиацинтовая – улица в Центральном р-не. Проходит в западном направлении от ул. Пихтовая до западной окраины города и микрорайона № 40. Названа 22. 04. 2003 г. (решение Чел. гор. думы № 26/3) [Справочник, 2007].

Гидрострой – посёлок Центрального р-на за Шершнёвской плотиной [Пятков, 2006].

Гидрострой – улица пос. Шершни в Центральном р-не. Улица поселкового типа. Дома разбросаны по территории быв-

шего пос. Гидрострой в юго-западной части пос. Шершни. С 1961 г., после начала работ по сооружению Шершнёвского водохранилища, здесь был заложен временный посёлок строителей плотины. В справочниках улиц с 1975 г. [Справочник, 2007].

Гидроцентральный – посёлок в Центральном р-не [Справочник, 2007].

Главная – улица в Metallургическом р-не. Первоначальное название. В марте 1953 года, после смерти генералиссимуса Сталина, решением Чел. ГИК № 145 ул. Главная переименована в ул. Горийская (место рождения Сталина). После того, как власть в СССР захватил Берия, и в связи с его устранением, 28. 09. 1956 года, на основании решения Чел. ГИК № 308 ул. Горийская переименована в ул. Коммунистическая. Проходит в западном направлении от заводууправления ЧМК до парка «Металлург» и ул. Дегтярёва [Справочник, 2007].

Главная – улица в Соцгороде ЧМЗ. После смерти Сталина, 13. 03. 1953 г. решением Чел. ГИК № 145 переименована в ул. Горийскую в честь города Гори, родины генералиссимуса Сталина. 28. 09. 1956 г. решением Чел. ГИК № 308 переименована в ул. Коммунистическая [Справочник, 2007].

Главная – улица пос. им. Урицкого в Советском р-не. Проходит в юго-юго-западном направлении от ул. Завалишина до ул. Октябрьская. Относилась к пос. Нагорный ЧТЗ. Названа 01. 11. 1937 г. (протокол № 47 президиума Чел. гор. совета рабоче-крестьянских и красноармейских депутатов) [Справочник, 2007].

Главная – улица посёлка Плановый ЧТЗ в Тракторозаводском р-не [Пятков, 2006].

Главпочтамт – здание по улице Кирова, 161 [Т-С, 1976]. 9 мая 1943 года около этого здания состоялись проводы на фронт бойцов Челябинской бригады Уральского Добровольческого танкового корпуса. Главпочтамт построен в 1936 году в стиле конструктивизма. Архитектор Н. Футуков [Пятков, 2006].



Глазунова – переулок в Ленинском р-не. Проходит в южном направлении от пер. Вагнера 1-й до ул. Фрунзе. Относился к бывшему пос. Новожелезнодорожный Железнодорожного р-на. Назван 17. 12. 1954 г. (решение Чел. ГИК № 584) [Справочник, 2007]. Глазунов Александр Константинович (1865-1936), русский композитор и дирижёр, музыкальный деятель, народный артист РСФСР [Пятков, 2006].

Гнёздышко – магазин, Лермонтовский пер., 1 [ВТЧ, 2004].

Гоголя – переулок пос. им. Урицкого в Советском р-не. Проходил севернее стадиона в юго-восточном направлении от ул. Алданская. Упоминается с 1947 г. [Справочник, 2007]. Название дано в честь великого русского писателя (из малорусского народа) Николая Васильевича Гоголя (1809-1852), являющегося гордостью всей русской нации [Пятков, 2006].

Гоголя – улица пос. им. Некрасова в Советском р-не. Проходит в юго-восточном направлении от ул. Блюхера до ул. Алданская и стадиона. Относилась к пос. Новобольшничный Кировского р-на. Названа 01. 11. 1937 г. (протокол № 47 президиума Чел. гор. совета рабоче-крестьянских и красноармейских депутатов) [Справочник, 2007]. ГОГОЛЬ Николай Васильевич родился 20 марта (1 апреля) 1809 года, в селе Большие Сорочинцы Полтавской губернии. Родители его были помещиками. Детство будущего великого русского писателя прошло в малорусском

селе Васильевка. Отец писателя, Василий Афанасьевич, был человеком образованным. В 1818 Николай Гоголь поступил в Полтавское уездное училище, где и проучился около двух лет. В 1821 он был принят в Нежинскую гимназию высших наук. В гимназии Николай Гоголь был сотрудником и редактором рукописных журналов, выступал в качестве актёра в школьных спектаклях. По окончании гимназии Гоголь приезжает в Петербург, одушевлённый стремлением к полезной деятельности на благо государства. К концу 1829 Гоголю удалось поступить на службу мелким чиновником в департамент государственного хозяйства, а вскоре перейти в департамент уделов. Николай Васильевич Гоголь возвращается к литературной деятельности. В 1830 в журнале «Отечественные записки» появляется, без подписи автора, его повесть «Басаврюк, или Вечер накануне Ивана Купала», а в следующем году выходит первая часть «Вечеров на хуторе близ Диканьки». В это время Г. знакомится с А. С. Пушкиным и В. А. Жуковским, с помощью которого устраивается преподавателем в Педагогическом институте. В 1832 выходит вторая часть «Вечеров...», и Гоголь приобретает литературную известность [Пятков, 2006].



Гоголя – улица пос. КПЗИС в Ленинском р-не. Названа с 06. 01. 1949 г. (решение Ленинского РИК № 4). Документы о переименовании принимались дважды: 15. 04. 1949 г. (решение Чел. ГИК № 278) и 13. 03. 1953 г. (решение Чел. ГИК № 145) в честь

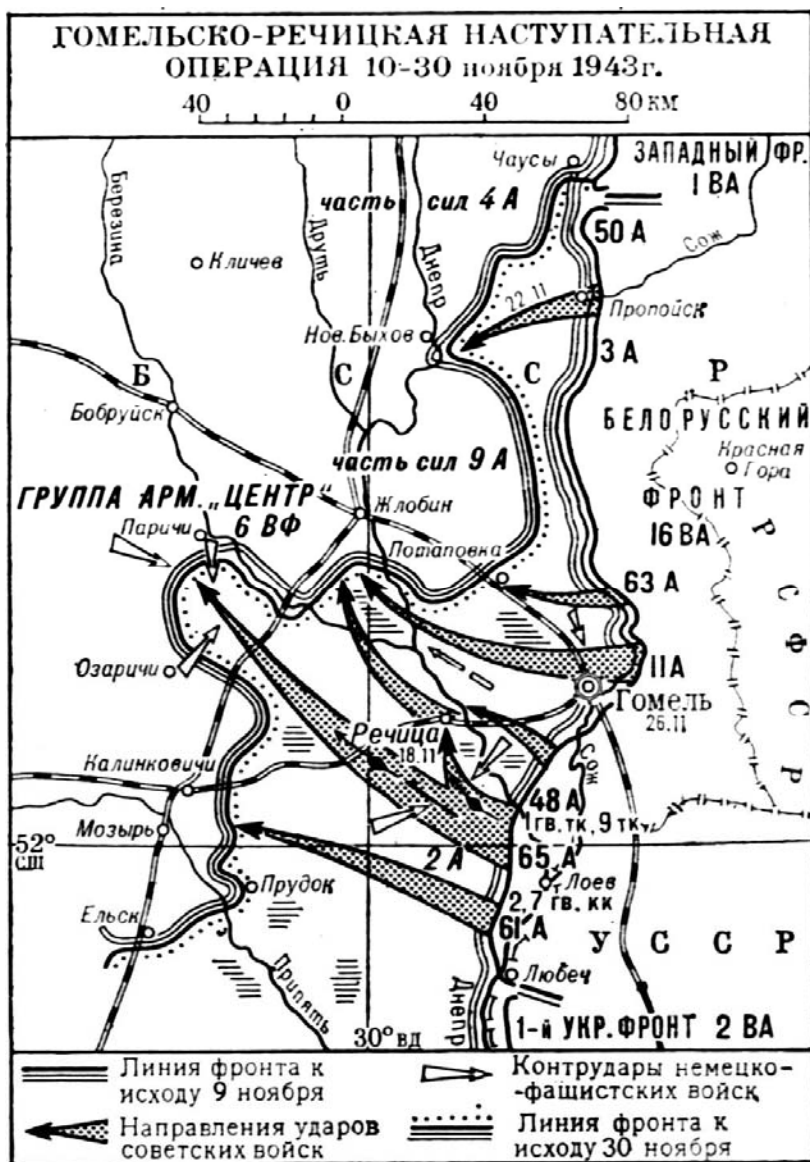
города Ульяновска, до 1924 г. Симбирска, областного центра РФ. Ныне ул. Ульяновская пос. ЧКПЗ проходит в западном направлении от ул. Псковская до ул. Обуховская. Гоголь Николай Васильевич (1809-1852), русский писатель-сатирик [Справочник, 2007]. В июле 1834 Гоголь определён адъюнкт-профессором по кафедре всеобщей истории при Петербургском университете. Занятия историей отразились и в творчестве писателя. Ряд статей по средневековой истории вошёл в сборник «Арабески» (1835). Гоголь задумывает в это же время обширный исторический труд по всеобщей истории и собирает материалы для многотомной «Истории Малороссии», которую собирается издавать. Однако вместо этого он пишет историческую повесть «Тарас Бульба», которая вошла в сб. «Миргород» (1835). Вскоре Гоголь уходит из университета и целиком отдаётся литературной деятельности. Он принимает участие в «Современнике» Пушкина, поместив там «Нос» и «Утро делового человека». Тогда же Г. начал работу над комедиями «Владимир 3-й степени», которая осталась неоконченной, «Женитьбой» и «Ревизором», тему которого подсказал ему Пушкин. Премьера «Ревизора» состоялась 19 апреля 1836 года в Петербурге. 6 июня 1836 Гоголь выехал за границу Российской империи, с тем, чтобы отдохнуть, поправить своё расшатавшееся здоровье и, наконец, закончить «Мёртвые души». Поселившись в Швейцарии, он работает над продолжением «Мёртвых душ». В 1841 в Риме Гоголь завершает работу над первым томом «Мёртвых душ» и возвращается в Россию для их напечатания. В мае 1842 «Мёртвые души» выходят из печати. Его болезненное состояние заставляет выехать в Италию. Он поселяется в Риме и там заканчивает работу над «Театральным разездом», «Шинелью» и «Женитьбой», создаёт новую редакцию «Тараса Бульбы» для издания своих Сочинений, которое осуществляет в 1842 его школьный товарищ Н. Прокопович. Выход в 1842 четырех томов Сочинений Г. как бы подытожил его литературную деятельность. «Выбранные места из переписки с друзьями». В мае 1848 Николай Васильевич Гоголь возвращается на родину. Обосновавшись в Москве, он вновь принимается за работу над вторым томом «Мёртвых душ» Здоровье писателя резко ухуд-

шилось. В 1852 в припадке болезненного отчаяния он сжигает рукопись второй части «Мёртвых душ», а через несколько дней после этого события, 21 февраля (4 марта) 1852 года, Николай Васильевич Гоголь умирает от истощения сил. Похороны писателя превратились в широкую общественную демонстрацию: его хоронила вся передовая Россия. В «Письме из Петербурга», помещённом в московской газете, Тургенев писал о Гоголе как о «человеке, который своим именем означил эпоху в истории нашей литературы». Добавим от себя: Гоголем Николаем Васильевичем гордится всякий истинно русский человек [Пятков, 2006].

Голливуд – ночной клуб, ул. Героев Танкограда, 63 [Дубль Гис, 2008].

Гомельская – улица пос. им. Серго Орджоникидзе в Ленинском р-не. Проходит в юго-юго-западном направлении от ул. Плодоносящая до ул. Латвийская, после двух поворотов меняет направление на западное. Возникла в 40-х годах XX века, названа в честь города Гомеля, областного центра в Белоруссии [Справочник, 2007]. Ист. *Гомий* в значении «шумный, хлопотливый» [Поздеев]. Название белорусского города *Гомель* связано с особенностями рельефа. В основе названия *Гомель*, по мнению российских учёных, лежит общеславянское слово *гомила* (или *гомол*), что значит «холм, могила на холме» [Смолицкая, 1990]. Гомельская обл. и город Гомель находятся в Белоруссии. Название связано с Гомельской наступательной операцией в годы Великой Отечественной войны (с 10 по 30 ноября 1944 года) под руководством генерала армии Рокоссовского с целью разгромить группировку противника (2-я, часть сил 9-й и 4-й немецких армий из группы армий "Центр"). В ходе успешного проведения Гомкльской наступательной операции, наши войска прорвали оборону немцев на фронте 100 км, разгромили противостоявшую группировку противника и продвинулись на 130 км в глубину, форсировали реки Днепр и Березина, освободив от фашистских оккупантов города Гомель и Речица [Пятков, 2004].

Гончаренко – улица в Ленинском р-не. Проходит в юго-западном, затем в западном направлении от ул. Плодоносящая до



автодороги Меридиан по территории пос. им. С. Орджоникидзе. После ул. Гагарина – в бывшем пос. Новожелезнодорожный. Восточная часть возникла в 40-х годах XX века. под названием им. Поэта С. Стальского. Переименована 01. 11. 1967 г. (решение Чел. ГИК № 336) [Справочник, 2007]. Названа в честь славного сына народа русского, лейтенанта 63-й гвардейской Челябинской бригады Уральского Добровольческого танкового корпуса Ивана Гончаренко (1920-1945), командира танка № 23, первого танка, ворвавшегося в Прагу 9 мая 1945 года, спеша, по приказу маршала Ивана Конева, на помощь братьям славянам, поднявшим восстание против оккупационных войск немецких фашистов. 29 мая 1945 года этот танк был установлен в качестве памятника в центре Праги. Иван Григорьевич Гончаренко геройски погиб в бою за освобождение Праги от немецких оккупантов [Пятков, 2006].

Гончарова – переулок пос. Никольская Роща в Тракторозаводском р-не. Переименован 13. 03. 1953 г. (решение Чел. ГИК № 145) в честь города Армавира Краснодарского края. Ныне Армавирский – переулок проходит в восточном направлении от ул. Героев Танкограда до ул. Выборгская [Справочник, 2007].

Горелова – улица пос. ЧКПЗ в Ленинском р-не. Проходит в северном направлении через весь посёлок от ул. Грузовая, учет домов от ул. Волгодонская. Возникла в 40-х годах XX века. Первоначальное название ул. Плеханова, переименована 15. 04. 1949 г. (решение Чел. ГИК № 278) в ул. Арматурная. Современное название после 1965 года [Справочник, 2007]. Название дано в честь героя Гражданской войны, красногвардейца Феди Горелова (1901-1918), члена Миасского ССРМ, повешенного белочехами [Пятков, 2006].

Горийская – улица в Metallургическом р-не. Первоначальное название ул. Главная. В марте 1953 года, после смерти генералиссимуса Сталина, решением Чел. ГИК № 145 ул. Главная переименована в ул. Горийская (место рождения Сталина). После того, как власть в СССР захватил Берия, и в связи с его устранением, 28. 09. 1956 года, на основании реше-





ния Чел. ГИК № 308 ул. Горийская переименована в ул. Коммунистическая. Проходит в западном направлении от заводууправления ЧМК до парка «Металлург» и ул. Дегтярёва [Справочник, 2007].



Горная – улица пос. Новосинеглазовский в Советском р-не. Проходит в восточном направлении от ул. Пугачёва до ул. Чапаева. Вошла в состав города вместе с посёлком в начале 60-х годах XX века. В окрестностях Челябинска в разное время существовало горное производство, в том числе для нужд строительства «Челябтракторстроя» и ЧТЗ велась добыча песка и высокого качества глины, добыча золота (у пос. АМЗ) [Справочник, 2007].


Горная 1-я – улица пос. АМЗ в Советском р-не. Проходят в западном направлении от ул. Горняков до Шершнёвского водохранилища. Возникла в пос. Первомайский Сосновского р-на, вместе с посёлком в конце 1947 г. вошла в состав Кировского р-на под названием ул. Нагорная. Переименована 15. 04. 1949 г. (решение Чел. ГИК № 278) в ул. Горная. Этот вариант часто используют в источниках [Справочник, 2007].

Горная 2-я – улица пос. АМЗ в Советском р-не. Проходит в западном направлении от ул. Восточная 1-я до ул. Красный Мост южнее ул. Горная 1-я. Относилась к бывшему пос. завода п/я № 161 (АМЗ). Названа 30. 01. 1953 г. (решение Чел. ГИК № 64) [Справочник, 2007].

Горница – магазин (ЧП Лосев), пр. Ленина, 24 [ВТЧ, 2004].

Горница – магазин, ул. Энтузиастов, 16 [ВТЧ, 2004].

Горный – переулок в Тракторозаводском р-не. Проходит в западном направлении от ул. Водосточная до ул. Плотничная. Возник в начале 30-х годов XX века в пос. Сталинка (с 1936 г.



пос. Озёрный). Назван 10. 03. 1938 г. (постановление президиума Чел. гор. совета рабоче-крестьянских и красноармейских депутатов № 10) [Справочник, 2007]. Название челябинского переулка может быть связано с населёнными пунктами Горный Саратовской обл. и Горный Хабаровского края [Пятков, 2006].



Горняков – улица пос. АМЗ в Советском р-не. Проходит в северо-западном направлении от ул. Кузнецова до ул. Моршан-


ская. Возникла в 30-х годах XX века. в пос. Первомайский Со-
сновского р-на, первоначальное название ул. Миасская. В 1947
г. вместе с посёлком вошла в состав Кировского р-на Челябинска.
Относилась к пос. завода № 62 (АМЗ). Современное название с 15. 04. 1949 г. (решение Чел. ГИК № 278) [Справочник, 2007]. Название связано с профессией. Однако название челябинской улицы вполне может быть связано с населёнными пунктами Горняк Алтайского края, Горняк Донецкой обл. [Пятков, 2006].

Городецкая – улица в Советском р-не (западная окраина пос. Новосинеглазовский). Проходит в северо-западном направлении от ул. Александровская с поворотом на север до ул. Платоновская. Названа 24. 04. 2001 г. (решение Чел. гор. думы № 5/6) в честь старинных русских городов с названием Городец в Нижегородской и Новгородской областях, родины челябинских первопоселенцев [Справочник, 2007].

Городок 11 – посёлок авиаучилища в Курчатовском р-не [Пятков, 2006]. В 1956 г. Городок-11 авиаучилища пос. Военстрой официально включён в состав Металлургического р-на под названием пос. Шагол. ГОРОДОКСКАЯ ОПЕРАЦИЯ войск 1-го Прибалтийского фронта (генерал армии И. Х. Баграмян) в Вел. Отеч. Войне проходила с 13 по 31.12 1943 года. Главный удар наносили 11 гвардейская и 4 ударная армии с целью разгромить Городокскую группировку противника (9 пех. и авиационных, 1 танк. див. и до 8 спец. и охран. батальонов 3-я ТА) и ликвидировать угрозу окружения 4 уд. А и действовавшей севернее неё 3 уд. А. В ходе операции сов. войска окружили и уничтожили части четырёх пехотных див., овладели сильно укрепл. пунктом противника – Городком, продвинулись на гл. направлении до 60 км и нанесли поражение 6 пех. и 1 танковой дивизиям немецко-фашистской группы армий «Центр». Цель операции была в основном достигнута, городокский выступ ликвидирован. ГОРОДОКСКАЯ СТРЕЛКОВАЯ ДИВИЗИЯ сформирована в авг. 1939 в Алтайском крае как 107 стрелковая дивизия. В годы Великой Отечественной войны в составе войск Рез., Зап., 1-го Прибалтийского и 3-го Белорусского фронтов участвовала в боях под

Ельней, в битве под Москвой, Курской битве, Городокской, Белорусской, и Восточно-Прусской операциях. За боевые заслуги преобразована в 5 гв. сд (26.9.1941), удостоена почёт, наименования Городокской (24.12.1943), нагр. орд. Ленина, Кр. Знамени и Суворова; ок. 14 тыс. её воинов нагр. орденами и медалями, 18 из них присвоено звание Героя Сов. Союза.


Городок 11а – улица пос. Шагол в Курчатовском р-не. Улица поселкового типа: дома располагаются не по порядку. Образована на месте бывшего посёлка Городок 11а за линией. Первоначальное название Военстрой общее для всех микрорайонов пос. Шагол. Оно есть в списке населённых пунктов 1938 г. В 1940 г. здесь насчитывалось 49 землянок, где проживали 219 человек (авиагородок – 327 семей, 923 жителей; ст. Шагол – 35 семей, 179 жителей). До 1943 г. здесь находилось 3 домика подсобного хозяйства ЧМЗ, затем треста ЧМС; территория до 1956 г. считалась городской. В 1956 г. Городок-11 авиаучилища пос. Военстрой официально включён в состав Metallургического р-на под названием пос. Шагол, а Городок 11а остался в составе Сосновского р-на. В конце 1963 г. жители проголосовали за вхождение в состав Челябинска, и в дальнейшем микрорайон стал составной частью пос. Шагол.



В справочниках улиц 1975-1995 гг. В справочниках улиц 2001 и 2005 гг. отсутствует [Справочник, 2007].

Городок Инсаровского полка – населённый пункт города Челябинска, военный городок, возникший в начале XX века у вокзала на Переселенческой ветке. Образец военной архитекту-

ры [Пятков, 2006]. К месту напомнить: ВОСТОЧНО-СИБИРСКАЯ ГОРОДОКСКАЯ СТРЕЛКОВАЯ ДИВИЗИЯ сформирована в 1936 в Забайкальском ВО как 93 сд. 31.10.1936 ей присвоено наименование Восточно-Сибирской. В годы Великой Отечественной войны в составе войск Западного, Брянского, 1-го Прибалт. и 3-го Белорус. фронтов участвовала в битве под Москвой, в боях на спас-деменском и жиздрин. направлениях, Курской битве, Брянской, Городокской, Белорус, и Вост.-Прус, операциях. За боевые заслуги преобразована в 26 гв. сд (20.4.1942), удостоена почётного наименования Городокской (24.12.1943), награждена орд. Кр. Знамени и Суворова; св. 11 тыс. её воинов нагр. орденами и медалями, 10 присвоено звание Героя Советского Союза.



Городок НКВД – жилой массив города Челябинска, существовавший в 30-е годы XX века. **НАРОДНЫЙ КОМИССАРИАТ ВНУТРЕННИХ ДЕЛ**, центральный орган управления в СССР с 08 ноября 1917 по 15 марта 1946 года. НКВД осуществлял строительство местных органов Советской власти, охрану общественного порядка, государственной безопасности, социалистической собственности, пограничную охрану, запись актов

гражданского состояния и др. Преобразован в Министерство внутренних дел СССР [Пятков, 2006].

Городская – улица пос. Градский Прииск в Курчатовском р-не. Проходит через весь посёлок от пр. Победы, продолжая ул. Юлаева до границы города, затем переходит в Кременкульский тракт. Возникла в начале XX века около речки Золотопромывка. Первоначальное название ул. Градская, с 26. 02. 1940 г. перешла в состав Сталинского р-на Челябинска вместе с посёлком из Шершнёвского сельсовета Сосновского р-на; позднее относилась к Центральному и Калининскому р-нам. С того времени и закрепилось современное название. Название дано по расположению улицы, ведущей в город Челябинск, поскольку посёлок Градский Прииск ранее не включался в территорию города Челябинска, был пригородным [Справочник, 2007].


Городской – старинный район города Челябинска. Ныне не существующий. Фиксируется по документам исполкома городского Совета от 1920 года [Справочник, 2007].

Городской Бор – лесной массив города Челябинска, расположенный на правом берегу реки Миасс. В XVIII веке протяжённость Городского бора составляла 12 километров (от Сосновки до Карагайского бора). Сегодня длина лесного массива значительно сократилась.

Горшечная – улица в Калининском р-не. Проходит в южном направлении от ул. Калинина до ул. Работниц. Возникла в начале XX века в составе Семёновской слободы на северо-западе Заречья; первоначальное название пер. Горшечный. В 1905 г. насчитывал 8 дворов. В списке улиц 1922 г. и последующих лет в статусе улицы. Относилась к Сталинскому, Центральному р-нам. Керамическое и кирпичное производство зародилось во 2-й половине XVIII века по соседству с кузнечным на выгоне в истоке речки Исетки [Справочник, 2007].

Горшечные Ряды – улица. С начала 70-х годов XX века включена в состав ул. Братьев Кашириных (в справочниках улиц с 1975 г.) [Справочник, 2007].

Горьковская – улица пос. АМЗ в Советском р-не. Проходит в юго-западном направлении от ул. Ярославская до ул. Некрасовская и речки Каменный Лог. Возникла в бывшем пос. Первомайский Митрофановского сельсовета Сосновского р-на в 30-х годах XX века; в конце 40-х годов XX века вместе с посёлком вошла в состав Кировского р-на Челябинска. Названа в соответствии с правилами образования топонимов в русском языке от фамилий или населённых пунктов. В последующие годы проявляется процесс замены топонимов по схеме: Плехановская – Плеханова. Соседство со старой ул. Некрасовская указывает на наименование улицы в первой половине 30-х годов XX века. Горький Максим (настоящее имя Алексей Максимович Пешков, 1868-1936), русский советский писатель, литературный критик и публицист, родоначальник советской литературы, активный общественный деятель [Справочник, 2007]. Название связывается с городом Горький Горьковской обл. (Н-Новгородской).



**великий
русский
писатель
ГОРЬКИЙ
Алексей Максимович
1868 - 1936**

Горького – улица в Тракторозаводском и Калининском р-нах. Проходит в северо-северо-западном направлении от пр. Ленина до ул. Потёмкина (Тракторозаводский р-н) и далее в до ул. Механическая (Калининский р-н). Сформировалась из 3-х улиц. Ул. Горького в рабочем посёлке ЧТЗ в составе домов № 1-5 и 4-х домов Инорса названа 20. 01. 1935 г (протокол № 41 Чел. горсовета). К ней позже отнесли дома, построенные в годы ВОВ и в

послевоенные 40-е года XX века, пос. Кировец-1, -2, -3 севернее ул. Первой Пятилетки (ранее отдельно учтены в каждом посёлке). С 13. 03. 1953 г. (решение Чел. ГИК № 145) к объединённой ул. Горького присоединили ул. Интернациональная пос. Плановый (ЧЭМК); с 11. 08. 1967 г. – ул. Просвещения. Она появилась в начале 30-х годов XX века на западной окраине пос. Верхний ЧЭМК (Плановый ЧЭМК) в Сталинском р-не от ул. Механическая до ул. Солнечная (ныне пр. Победы), названа 01. 11. 1937 г. В Челябинске существовала улица с аналогичным названием [Справочник, 2007].

Горького – улица в Тракторозаводском р-не. Решением Чел. ГИК № 278 от 15. 04. 1949 г. переименовали в ул. Малахитовая, однако Тракторозаводский РИК затянул с переименованием и обратился в ГИК с просьбой сохранить прежнее название. Название улице дано по литературному псевдониму Алексея Максимовича Пешкова – Максим Горький [Справочник, 2007]. Родился 28. 03. 1868 года в Нижнем Новгороде в семье столяра. Ушёл из жизни 18. 06. 1936 года при загадочных обстоятельствах. Имеется несколько различных версий, но ни одна не считается окончательно доказанной [Пятков, 2006].

Град – магазин № 68, пос. Градский Прииск [ВТЧ, 2004].

Градская – улица пос. Градский Прииск в Курчатовском р-не. Проходит через весь посёлок от пр. Победы, продолжая ул. Юлаева до границы города, затем переходит в Кременкульский тракт. Возникла в начале XX века около речки Золотопромывка. Первоначальное название ул. Градская, с 26. 02. 1940 г. перешла в состав Сталинского р-на Челябинска вместе с посёлком из Шершнёвского сельсовета Сосновского р-на; позднее относилась к Центральному и Калининскому р-нам. С того времени и закрепилось название – Городская [Справочник, 2007].

Градский Прииск – посёлок Шершнёвского сельсовета Сосновского р-на. Возник около речки Золотопромывка. 26. 02. 1940 г. перешёл в состав Сталинского р-на Челябинска; позднее относился к Центральному и Калининскому р-нам. Ныне в Кур-

чатовском р-не [Справочник, 2007]. Старинное русское слово *град* в значении «город» = «Городской прииск» [Пятков, 2006].

Гражданская – улица в Ленинском р-не. Проходит в юго-западном направлении от ул. Руставели до ул. Гончаренко.



Относилась к местечку Косовский Сад у речки Игуменки в составе бывшего пос. Железнодорожников (Железнодорожный), затем к Железнодорожному р-ну. Названа 01. 11. 1937 г. (протокол № 47 президиума Чел. гор. совета рабоче-крестьянских и красноармейских депутатов) [Справочник, 2007].

Гражданская – улица пос. Радиозавода в Кировском р-не. Переименована в ул. Знаменскую Советского р-на [Справочник, 2007]. Название можно связать с Гражданской войной, а можно и с Гражданской обороной.

Гражданский – переулок пос. Колхозный в Курчатовском р-не. Проходит в южном направлении от ул. Расковой до ул. Островского. Относился к Сталинскому, затем Центральному и Калининскому р-нам. Назван в декабре 1937 г. (постановление Сталинского РИК), утверждено 20. 10. 1938 г. (протокол № 30 президиума Чел. гор. совета рабоче-крестьянских и красноармейских депутатов) [Справочник, 2007].

Гранд – магазин, ул. Захаренко, 9 А [ВТЧ, 2004].

Гранитная – улица в Ленинском р-не. Проходит в юго-западном направлении от Копейского шоссе до ул. Дзержинского. Первоначальное название ул. Клубная, относилась к пос. ТЭЦ-эксплуатация. Названа 13. 11. 1947 г. (решение Ленинского РИК № 802). Современное название принято после двух переименований: 15. 04. 1949 г. (решение Чел. ГИК № 278) и 13. 03. 1953 г. (решение Чел. ГИК № 145) [Справочник, 2007].

Гранитная – улица пос. им. Урицкого. Бывшая 3-я Карьерная. Не сохранилась [Справочник, 2007].


Гранитный – переулок пос. индивидуального строительства Больничный Ленинского р-на. Назван 01. 11. 1937 г. (протокол № 47 президиума Чел. гор. совета рабоче-крестьянских и красноармейских депутатов). Затем относился к пос. ИЗО-1 Железнодорожного р-на. Переименован с 01. 11. 1967 г. (решение Чел. ГИК № 336). Ныне пер. Учебный пос. им. Некрасова в Советском р-не проходит в северо-восточном направлении от ул. Учебная до радицентра [Справочник, 2007].

Граничная – улица. Возникла на рубеже XIX – XX веков на границе городской Сибирской слободы и Шугаевской слободы Челябинской станицы (другие названия Порт, Порт-Артур, пос. Железнодорожников, пос. Железнодорожный). Первоначальное название ул. Граничная. Переименована к 1926 г. в ул. Пограничная-Нагорная. Вторая часть названия не прижилась. Ныне ул. Пограничная в Ленинском р-не. Проходит в западном направлении от ул. Третьего Сентября до ул. Гражданская [Справочник, 2007].

Грант-Продукт – магазин, (ЧП Репкин И.В.), Свердловский пр., 52 [ВТЧ, 2004].

Грёзы – магазин по продаже косметики, парфюмерии, галантереи и бижутерии. Расположен по улице Воровского, 32 [Т-С, 1976].

автогрейдер



Грейдерная – улица в Советском р-не (бывший пос. завода Колющенко). Проходит в северо-западном направлении от ул. Книжная до ул. Шаумяна. Застроена в 50-х годах, была на учёте в пос. Колющенко Железнодорожного р-на. В источниках встречается вариант названия пер. Грейдерный [Справочник, 2007]. Название связано с началом производства на заводе им. Колющенко грейдеров [Пятков, 2006].

Грейдерный – переулок пос. Колющенко Железнодорожного р-на. Проходит в северо-западном направлении от ул. Книжная до ул. Шаумяна. Застроен в 50-х годах XX века. В источниках встречается вариант названия ул. Грейдерная [Справочник, 2007]. Грейдер – прицепная или самоходная дорожная машина для срезания, перемещения и разравнивания грунта или сыпучих материалов.



Грибоедова – улица в Тракторозаводском р-не. Проходит в юго-юго-восточном направлении от ул. Бажова до пр. Ленина. Северная часть улицы в Калининском р-не (ныне утрачена) возникла в 40-х годах XX века. в бывшем пос. Ворошиловка (Ворошиловский) Сталинского р-на как ул. Строителей. С 15. 04. 1949 г. (решение Чел. ГИК № 278) переименована в ул. Черноморская. Позже она соединилась с ул. Грибоедова, и с 13. 03. 1953 г. (решение Чел. ГИК № 145) они объединены в ул. Грибоедова. После сноса частных домов между ул. Потёмкина и Бажова и строительства пятиэтажек северный отрезок улицы переименовали в честь талантливого русского изобретателя радио А. С. Попова [Справочник, 2007]. В 1817 году Грибоедов был принят на службу в Государственную коллегию иностранных дел в Петербурге, вошёл в общественные, литературные и театральные круги. Грибоедов выступает и в журналистике (эпиграммой «От Аполлона» и антикритикой на Н. И. Гнедича в защиту Катенина), и в драматической литературе – «Молодые

супруги» (1815), «Своя семья» (1817; в сотрудничестве с Шаховским и Хмельницким), «Притворная неверность» (1818), «Проба интермедии» (1818) [Пятков, 2006].

Грибоедова – улица пос. Ворошиловка Сталинского р-на. Возникла в 40-х годах XX века. Решением Чел. ГИК № 278 от 15. 04. 1949 г. переименована в ул. Черноморская. Переименована вторично 13. 03. 1953 г. решением Чел. ГИК № 145 в ул. Грибоедова. Относилась к Центральному р-ну. В связи с разделением улицы вновь выстроенным микрорайоном на самостоятельные участки северная часть с 17. 09. 1968 г. на основе решения Чел. ГИК № 278 получила название ул. Попова пос. ЧЭМК в Калининском р-не, проходит в южном направлении с отклонением к востоку от ул. Сталелитейная до ул. Потёмкина [Справочник, 2007]. ГРИБОЕДОВ Александр Сергеевич родился 4 (15) января 1795 года (по другой версии – 1794) в Москве. Происходил из старинного дворянского рода Грибоедовых. С юности владел французским, немецким, английским и итальянским языками, изучал также латинский и греческий языки и впоследствии персидский, арабский и турецкий. Отлично играл на фортепьяно и написал несколько музыкальных композиций. Летние каникулы юноша проводил у богатого дяди – А. Ф. Грибоедова в Смоленской губернии. В Москве Грибоедовы были связаны родством с Одоевскими, Паскевичами, Римскими-Корсаковыми, Нарышкиными и знакомы с огромным кругом столичного барства. Около 1803 Грибоедов поступил в Московский университетский благородный пансион. В 1806 был принят в Московский университет. Занимался по программам трёх факультетов (словесного, юридического и физико-математического) и в 1812 был «готов к испытанию для поступления в чин доктора» (прав). В начавшуюся Священную Отечественную войну 1812 года патриотизм увлёк русского поэта на военную службу. Грибоедов добровольцем зачислился корнетом в Московский гусарский полк. В декабре 1812 полк был присоединён к Иркутскому гусарскому полку под командой генерала Кологривова. Вскоре Грибоедов стал адъютантом самого Кологривова и принимал участие в комплектовании кавалерийских резервов в Белоруссии, о чём напечатал статью в «Вестнике Европы» (1814). По

окончании войны Грибоедов подал прошение об отставке «для определения к статским делам» [Пятков, 2006].

Грибоедова – улица пос. им. Некрасова в Советском р-не. Первоначальное название улицы в пос. им. Колющенко Железнодорожного, затем Кировского р-на не выявлено, названа 15. 04. 1949 г. (решение Чел. ГИК № 278), переименована 13. 03. 1953 г. (решение Чел. ГИК № 145) в ул. Азовская, проходит в северо-западном направлении от ул. Сулимова до ул. Блюхера. Название дано в честь талантливого русского писателя и дипломата Александра Сергеевича Грибоедова (1795-1829), убитого в Тегеране мусульманскими фанатиками [Справочник, 2007]. В начале 1818 года в министерстве иностранных дел организовывалось русское представительство при персидском дворе. Поверенным при шахе был назначен С. И. Мазарович, секретарём при нём – Грибоедов. В августе 1818 года Грибоедов покинул Петербург. В Тифлисе он сблизился с «проконсулом Кавказа» А. П. Ермоловым. Герой Отечественной войны 1812, человек большой культуры и личного обаяния, Ермолов сильно повлиял на «молодого человека» (как он сам называл Грибоедова) в вопросах общей политики и международных отношений. В частности, сильным было это влияние на взгляды и действия Грибоедова в Грузии и Персии. В Грузии Грибоедов посещал дом П. Н. Ахвердовой. Она была воспитательницей Нины Чавчавадзе, на которой Грибоедов женился (1828). В феврале 1819 года русская дипломатическая миссия прибыла в Тавриз, резиденцию наследника престола Аббаса-Мирзы, была принята в Тегеране шахом и потом вернулась в Тавриз. По Гюлистанскому трактату, русская миссия имела право требовать возвращения русских пленных солдат, служивших в персидских войсках. Грибоедов разыскал до 70 солдат и привёл этот отряд осенью 1819 года в Тифлис. Ермолов представил Грибоедова к награде [Пятков, 2006].

Грибоедова – улица пос. Колхозный Сталинского р-на. Появились в 40-х годах XX века. 15. 04. 1949 г. переименована в ул. Академическая (решение Чел. ГИК № 278), с 10. 01. 1958 г. (решение Чел. ГИК № 18) объединена с пер. Неглинный во вновь

образованную ул. Неглинная Сталинского р-на [Справочник, 2007]. С ноября 1821 по февраль 1823 года Грибоедов служил в Тифлисе при Ермолове секретарём по иностранной части, разъезжал часто с ним по Кавказу. Через Ермолова исходатайствовал себе отпуск в Москву и Петербург. В конце марта 1823 он был уже в Москве. Здесь он прочёл Бегичеву первых два акта «Горя от ума» (в ранней редакции). Вторые два действия комедии были написаны летом 1823 в тульском имении Бегичева. В сентябре Грибоедов возвратился в Москву. Здесь он продолжал работать над текстом комедии, читал её в литературных кругах. Вместе с П. А. Вяземским Г. написал водевиль «Кто брат, кто сестра, или Обман за обманом», с музыкой А. Н. Верстовского. В июне 1824 Грибоедов переехал в Петербург. Грибоедов читал свою комедию в театральных и литературных кругах Петербурга. Но провести пьесу на сцену не удалось, несмотря на влиятельные связи и хлопоты. В печать же цензура пропустила только отрывки: 7-10 явления первого действия и третий акт с большими сокращениями. Появление отрывков в альманахе Булгарина «Русская Талия на 1825 год» вызвало целый поток критических статей в петербургских и московских журналах, в том числе декабриста А. А. Бестужева. «Горе от ума» быстро распространилось в бесцензурных полных списках. Грибоедов отправился в Киев и Крым, чтобы оттуда вернуться на Кавказ. В мае 1825 Грибоедов прибыл в Киев, где изучал древности. Вернувшись на Кавказ в конце сентября, в укреплении Каменный Мост, на реке Малке, Грибоедов написал стихотворение «Хищники на Чегеме», навеянное недавним нападением горцев на станицу Солдатская. К концу января 1826 в крепость Грозную собрались Ермолов, Вельяминов, Грибоедов, Мазарович. Здесь Грибоедов был арестован [Пятков, 2006].

Грибоедова – улица пос. Колющенко Кировского р-на, после двух переименований 15. 04. 1949 г. (решение Чел. ГИК № 278) и 13. 03. 1953 г. (решение Чел. ГИК № 145) получила название ул. Азовская. Относилась к пос. Колющенко и ИЗО. Грибоедов Александр Сергеевич (1795-1829), русский писатель и дипломат [Справочник, 2007]. 11 февраля 1826 он уже сидел на гауптвахте Главного штаба в Петербурге. В Следственной ко-

миссии и в письме к царю Грибоедов решительно отрицал свою принадлежность к тайному обществу. Грибоедов не разделял радикальных социально-политических мнений, какие формировались в Южном обществе и в Обществе соединенных славян. Комиссия постановила освободить его, Грибоедов получил «очистительный аттестат» и прогонные деньги и был произведён в надворные советники. К концу июля Грибоедов приехал в Москву, куда собрался весь двор и войска к коронации нового императора; здесь же был и Паскевич. Неожиданно сюда пришло известие, что персияне нарушили мир и напали на русский пограничный пост. Николай I был этим разгневан, винил Ермолова в бездействии и командировал на Кавказ Паскевича с большими полномочиями. Ермолов подал в отставку, а Грибоедова перевели на службу к Паскевичу. Паскевич поручил Грибоедову заграничные сношения с Турцией и Персией. Он вёл огромную переписку Паскевича, участвовал в обсуждении военных действий, терпел все лишения походной жизни, принял на себя дипломатические переговоры с Персией в Дей-Каргане и Туркманчае. После побед Паскевича, взятия Эривана и оккупации Тавриза был заключен Туркманчайский мирный договор, выгодный для России. Паскевич командировал Грибоедова для представления Туркманчайского трактата царю в Петербург. 15 марта 1828 года Грибоедов был принят царём. Паскевич получил титул графа Эриванского и миллион рублей награды, а Грибоедов – чин статского советника и четыре тысячи червонцев. В Петербурге он прожил три месяца, собирался выйти в отставку. Но в Персии не оставалось русского опытного дипломатического представителя. Выбора не было: ехать должен был Грибоедов. Он был назначен министром-резидентом при персидском шахе. Вместе с юной женой Грибоедов прибыл в Тавриз. В Персии у Александра Сергеевича Грибоедова было два трудных поручения: взыскивать контрибуцию за прошлую войну и разыскивать и отправлять в Россию русских подданных, попавших в руки персиян. То и другое вызывало озлобление в персидском народе. Чтобы уладить дела, Грибоедов выехал в Тегеран к шаху, оставив жену в Тавризе. В Тегеране обострились споры из-за контрибуции и из-за пленных. Грибоедов дал приют в миссии

бывшему русскому подданному, внуху шахского гарема, и двум армянкам из гарема зятя шаха Алайр-хана. Вспыхнул бунт. В деле сказались интриги английских дипломатов. По Туркманчайскому и Адрианопольскому мирным договорам, Россия усилила своё влияние, политическое и экономическое, на Востоке, подрывая тем самым влияние Англии. При попустительстве персидских властей русская миссия, во главе с Грибоедовым, была истреблена 30 января (11 февраля) 1829 года (кроме секретаря посольства Мальцева). Тело Александра Сергеевича Грибоедова было доставлено из Тегерана в Тифлис и погребено на горе св. Давида. Жена Грибоедова поставила памятник с надписью: «Ум и дела твои бессмертны в памяти русской, но для чего пережила тебя любовь моя?» [Пятков, 2006].

Григория Зудова 1-я и 2-я – улицы посёлка Чурилово в Тракторозаводском р-не. Названа в память о замполите роты Григории Ивановиче Зудове, которого расстреляли немецкие фашисты в годы Великой Отечественной войны.

Григория Орджоникидзе – улица в Советском р-не. Название дано в честь Григория Константиновича Орджоникидзе (1886 – 1937), одного из организаторов социалистической индустрии. Его называли "железным наркомом". 1 июня 1933 года он подписал приказ о пуске ЧТЗ (Челябинского тракторного завода).

Григорьева – переулочек в Дешёвой слободе. Появился около 1904 г. под названием пер. Першинский. Переименован 11. 12. 1924 г. в пер. Григорьева (другое название Григорьевский). С 10. 03. 1938 г. (постановление президиума Чел. гор. совета рабоче-крестьянских и красноармейских депутатов № 10) ул. Болейко в Калининском р-не (бывший пос. Кирсарай). Проходит в южном направлении от ул. Шенкурская до пр. Победы [Справочник, 2007]. Григорьев Алексей Васильевич, прапорщик, один из организаторов Красной гвардии в Челябинске, погиб в мае 1919 года [Пятков, 2006].

Григорьевский – переулочек в Дешёвой слободе. Появился около 1904 г. под названием пер. Першинский. Переименован

11. 12. 1924 г. в пер. Григорьева пос. Кирсарай (другое название Григорьева). Проходит в южном направлении от ул. Шенкурская до пр. Победы. Постановлением президиума Чел. гор. совета рабоче-крестьянских и красноармейских депутатов № 10 от 10. 03. 1938 г. переименован в ул. Болейко. Ныне в Калининском р-не.

Гридинка – посёлок. Появился как частное владение мещанина Василия Гридина, сына солдата Анфима Гридина из Таловской волости Челябинского уезда, осевшего в Челябинске не ранее 1872 г. Он владел заимкой Гридинка и колбасным заведением. После того как семью Гридиных сослали, заимка превратилась в охотничий домик советских и партийных органов и обросла домостроениями на четырёх улицах. Название пос. Охотничий появилось после 1936 г. По мнению Владимира Васильевича Поздеева, возможно, как перевод фамилии владельцев или названия заимки. Дело в том, что древнерусское «грида / гридин / гридень» от варяжского «страж-», близкого по смыслу слову «охотник» [Справочник, 2007]. ГРИДИН (грьдь, грдьба), название младших дружинников (отроков) княжеской дружины в Др. Руси [ВЭС, 1986].

Гродненская – улица пос. Аэродромный в Курчатовском р-не. Проходит в западном направлении от ул. Херсонская 1-я до ул. Делегатская. Относилась к Сталинскому, затем Калининскому р-нам. Названа 11. 11. 1957 г. (решение № 4276) в честь старинного города Гродно, областного центра в Белоруссии (от славянского «городить; город») [Справочник, 2007]. Название связано с боями под Гродно в Великую Отечественную войну где отличилась 85-я Челябинская ордена Ленина стрелковая дивизия, которой было присвоено почётное наименование – Гродненская. Челябинская дивизия полегла на полях под Гродно почти полностью [Пятков, 2006]. ГРОДНЕНСКАЯ КАВАЛЕРИЙСКАЯ ДИВИЗИЯ сформирована в февр. 1920 как 14 кав. дивизия. Участвовала в Гражданской войне, а в 1939–1940 в освободительных походах войск РККА в Западную Украину и Бессарабию. За боевые заслуги в Гражданской войне награждена Почётным революционным Красным знаменем (1928), орде-

ном Красной Звезды (1934) и орденом Ленина (1939). Наименование дивизии неоднократно изменялось. 02. 03. 1930 она получила наименование «14-я кавалерийская Коммунистического Интернационала Молодёжи дивизия им. товарища Пархоменко». В годы Великой Отечественной войны в составе войск Юго-Западного, Южного, Западного, 3-го и 2-го Белорусских фронтов участвовала в боях в р-нах гг. Дубно, Бердичев, Тараща и др., на харьковском направлении, в Сталинградской битве, Ростовской, Смоленской, Белорусской, Восточно-Прусской, Восточно-Померанской и Берлинской операциях. За боевые заслуги преобразована в 6 гвардейскую кавалерийскую дивизию (25. 12. 1941), удостоена почётного наименования Гродненской (25. 07. 1944), награждена орденами Суворова и Кутузова; несколько тысяч её воинов награждены орденами и медалями, 5 присвоено звание Героя Советского Союза.

Грозненская – улица пос. им. Серго Орджоникидзе в Ленинском р-не. Проходит в юго-западном направлении от ул. Дзержинского до ул. Новороссийская. Учёт домов от ул. Брестская. Предусмотрена планом 1946–1947 гг. Первоначальное название ул. 2-я Грозненская. Переименована с 28. 06. 1970 г. (решение Чел. ГИК № 217) в честь города Грозный. Одновременно соседняя ул. 1-я Грозненская получила название ул. Чапаева [Справочник, 2007]. ГРОЗНЫЙ – русский город на Северном Кавказе в долине р. Сунжи (правый приток Терека) и на прилегающих склонах Сунженского хребта. Основан в 1818 году как крепость Грозная по распоряжению генерала А. П. Ермолова; был важнейшим звеном Сунженской укрепленной линии, закрывая выход с гор на равнину через Ханкальское ущелье. В крепости проходили военную службу на Кавказе М. Ю. Лермонтов (1840) и Л. Н. Толстой (1851-1854). К 1870 году крепость, утратив стратегическое значение, была упразднена и преобразована в город Грозный Терской обл. [Платонов, 2000].

Грозненская 1-я – улица пос. им. Серго Орджоникидзе в Ленинском р-не. Предусмотрена планом 1946–1947 гг. Первоначальное название ул. 1-я Грозненская. Переименована 28. 06. 1970 г. (решение Чел. ГИК № 217) в ул. Чапаева, проходит в


юго-юго-западном направлении от ул. Брестская до ул. Бобруйская [Справочник, 2007]. Название связано с городом Грозным, который основали казаки (ныне столица Чечни). Как тут не вспомнить оборону Грозного (Грозненскую оборону) с 11 августа по 12 ноября 1918 года во время Гражданской войны. Город был полностью блокирован белоказаками. Казаки Белой Армии более 100 дней держали осаду города. Блокаду удалось снять только с приходом красных казаков Терской республики и войск 11-й армии [Пятков, 2006]. Грозный был награждён орд. Красного Знамени и Почётным революционным Красным знаменем ВЦИК. «ГРОЗНЫЙ» – первый советский ракетный крейсер. Включён в состав Черноморского флота в начале. 60-х годов XX века. Основное вооружение – крылатые ракеты; кроме того, универсальная нарезная артиллерия, зенитные и противолодочные комплексы. Предназначен для уничтожения надводных кораблей всех классов, огневой поддержки высадки морских десантов, обороны конвоев и выполнения др. задач.

Громова – улица в Центральном р-не. Образована в 1924 г. на месте квартала № 42а (от ул. Нагорная до ул. Постышева), первоначальное название ул. Первая Пермская (с 1936 г. ул. Планерная, ок. 1938 г. ул. Громова). В октябре 1957 г. получила название ул. Творческая, к 1980 гг. снесена и застроена [Справочник, 2007]. Название дано в честь Героя Советского Союза генерал-полковника авиации, неоднократного участника дальних беспосадочных перелётов, замечательного русского человека, гордости русской нации – Михаила Михайловича Громова (1899 – 1985). Генерал-полковник авиации (1944) Громов Михаил Михайлович окончил школу лётчиков в 1918 году. В 1934 году установил мировой рекорд дальности полёта (свыше 12 тысяч км) за что и был удостоен звания Героя Советского Союза [Пятков, 2006].

Громова – улица пос. Новосинеглазовский в Советском р-не. Проходит в восточном направлении через посёлок от ул. Челябинская до ул. Чапаева. В состав Челябинска вошла вместе с посёлком, в источниках с 1965 г. [Справочник, 2007]. ГРОМОВ Михаил Михайлович (1899–1985), генерал-полковник авиации

(1944), Герой Советского Союза (1934), заслуженный лётчик СССР. В Красной Армии с 1918. Окончил школу лётчиков (1918). Участник Гражданской войны. После войны инструктор-лётчик и лётчик-испытатель. В 1934 установил мировой рекорд дальности полёта (свыше 12 тыс. км), в 1937 совершил с А. Б. Юмашевым и С. А. Данилиным беспосадочный перелёт Москва – Северный полюс – Сан-Джасинто (США). В 1940–1941 начальник Лётно-исследовательского ин-та. Чл. ВКП(б) с 1941. В Вел. Отеч. войну с декабря 1941 ком-р авиадивизии, с февраля 1942 командующий ВВС Калининского фронта, с мая 1942 – 3-й, с мая 1943 – 1-й воздушной армией, с июня 1944 начальник Главного управления боевой подготовки фронтовой авиации. С 1946 зам. командующего дальней авиацией, в 1949-1955 на руководящей работе в Министерстве авиационной промышленности СССР.

Громовой – улица в Калининском р-не города Челябинска (см. улица Ульяны Громовой). Названа в честь одной из руководителей подпольной комсомольской организации "Молодая Гвардия", действовавшей на оккупированной территории в Краснодаре, Герое Советского Союза Ульяны Громовой (1918–1943) [Пятков, 2006].

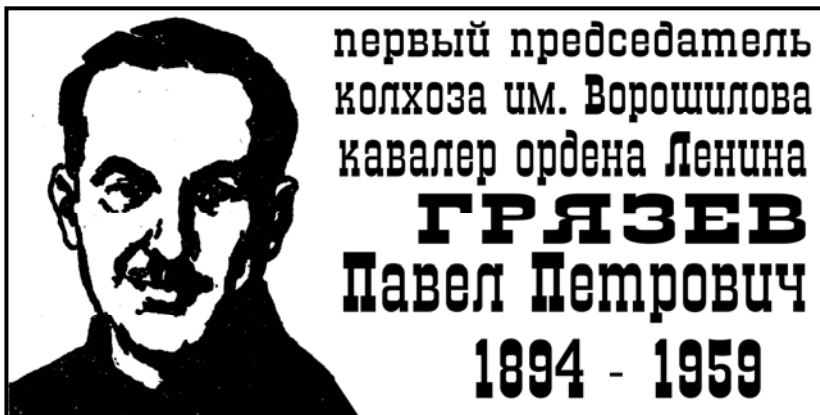


**ВАГОН
ГРУЗОВОЙ**

Грузовая – улица на границе пос. ЧКПЗ и Мясокомбината в Ленинском р-не. Улица поселкового типа: дома располагаются

между ж/д путями. Впервые упоминается в справочниках улиц 1957, 1958 гг. в составе пос. КПЗИЗ (ныне пос. ЧКПЗ) [Справочник, 2007].

Грузовик – магазин (ООО Созвездие), пр. Победы, 292 [ВТЧ, 2004].



Грязева – улица пос. Исаково в Советском р-не. Проходит в северном направлении через посёлок от шоссе на пос. Новосинглазовский до озера. По мнению старожилов, названа в память о Грязеве Павле Петровиче (1894-1959), первом председателе колхоза им. Ворошилова в пос. Исакова, кавалере ордена Ленина [Поздеев В. В.]. Грязевы – фамилия первопоселенцев Еткульской крепости [Справочник, 2007].

Гудованцева – улица в Калининском р-не. Проходила в южном направлении от ул. Работниц в Заречье. Возникла до 1917 г. в Новой застройке. Первоначальное (ок. 1923 г.) название ул. Бабцова в честь М. А. Бабцова – активиста подпольной организации в Челябинске (в источниках вариант названия ул. Бобцова). Относилась к Сталинскому р-ну. В постановлении № 10 президиума Чел. гор. совета рабоче-крестьянских и казацких депутатов от 10. 03. 1938 г. название исправлено тушью на ул. Гудованцева. Указана в перечне 2006 г. (постановление главы города № 1714-п от 03. 11. 2006 г.) [Справочник, 2007]. Гудованцев Николай Семёнович (1909-1938), советский воздухопла-

ватель. В 1937-1938 годах командир учебно-опытной эскадры дирижаблей Гражданского воздушного флота. Погиб во время полёта на дирижабле «СССР В-6», который должен был снять со льдины группу терпящих бедствие советских полярников И. Д. Папанина [Пятков, 2006].

Гулливер – магазин, пр. Победы, 111 [ВТЧ, 2004].

Гурман – магазин, (ООО Тройка-L), ул. Свободы, 88 [ВТЧ, 2004].

Гурьевская – улица в Тракторозаводском р-не. Название связывается с городом Гурьевском Кемеровской обл. или с городом Гурьевым, центром Гурьевской обл. Город Гурьев основан купцами Гурьевыми в устье реки Урал. Ныне улица Гурьевская переименована и названа в память об Александре Порфирьевиче Марченко (1913–1944), бойце 63-й гвардейской Челябинской бригады Уральского Добровольческого танкового корпуса, который 23 июля 1944 года поднял Красное Знамя над освобождённым от немецких оккупантов городом Львовым [Пятков, 2006].

Гусеничный – переулок пос. Плановый ЧТЗ в Тракторозаводском р-не. Проходит в южном направлении от ул. Красносельская до ул. Фабрично-Заводская. В источниках встречается в статусе улицы. Относилась в пос. Нагорный ЧТЗ. Названа 01. 11. 1937 г. (протокол № 47 президиума Чел. гор. совета рабочих-крестьянских и красноармейских депутатов) от технического термина «гусеница» – ходовой узел транспортных и строительных механизмов [Справочник, 2007]. ГУСЕНИЧНЫЙ ХОД, движитель самоходных машин, обеспечивающий движение за счёт взаимодействия гусениц с грунтом. Применяется для повышения проходимости тракторов, снегоходов, экскаваторов, танков, БМП и др. машин.

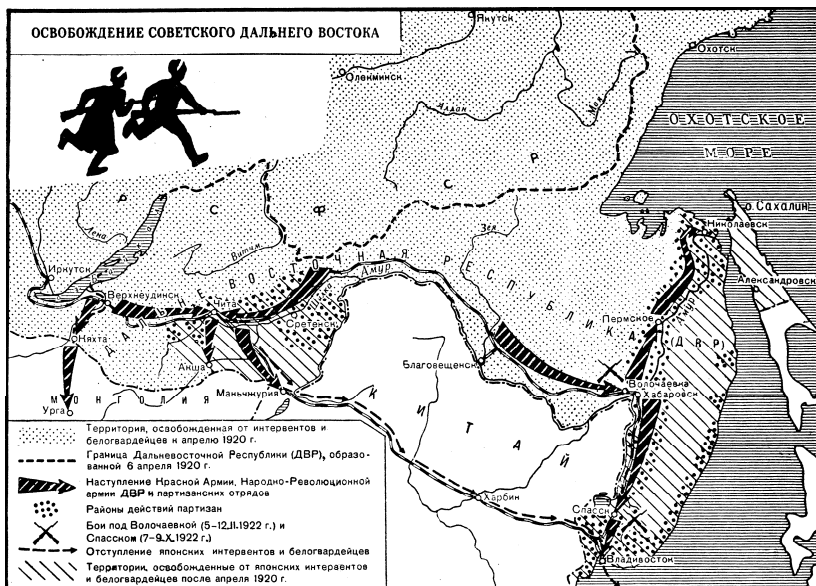
Гюго – улица пос. им. Серго Орджоникидзе в Ленинском р-не. Проходит в юго-восточном направлении от ул. Третьего Сентября до ул. Гончаренко. Возникла по плану 1946-1947 гг. [Справочник, 2007]. Гюго Виктор Мари (1802-1885), французский писатель-романтик [Пятков, 2006].

Д

Дальневосточная – улица пос. Колхозный в Калининском р-не. Проходит в западном направлении от ул. Краснознамённая до ул. Герцена. Сформировалась к 30 годам XX века как одно-сторонняя до ул. Косарева, первоначальное неофициальное название ул. Дальневосточная. Утверждено 01. 11. 1937 г. (протокол № 47 президиума Чел. гор. совета рабоче-крестьянских и красноармейских депутатов) [Справочник, 2007]. Название дано по региону нашей страны – Русскому Дальнему Востоку, Дальневосточному Краю, называвшемуся до революции Украиной, а вот слова дальневосточник в то время не существовало, до революции было в ходу слово украинец – то есть житель Украины – Окраины России (Дальневосточного края). Нынешняя Украина именовалась Малороссией, а её жители малорусским народом, одним из составляющих триединого русского народа. ДАЛЬНЕВОСТОЧНАЯ РЕСПУБЛИКА (ДВР) – демократическая республика в Восточной Сибири и на Русском Дальнем Востоке, созданная в апреле 1920 с целью предотвратить военное столкновение Сов. России с Японией и обеспечить условия для ликвидации интервенции и белогвардейщины на Дальнем Востоке. Столица – Верхнеудинск (Улан-Удэ), с окт. 1920 – Чита. Глава правительства – А. М. Краснощёков, с начала 1922 – Н. М. Матвеев. Имела Народно-революционную армию и Народно-революционный флот, которые во взаимодействии с партизанами разгромили белогвардейцев, поддерживаемых японскими империалистами. 15. 11. 1922 ДВР вошла в состав РСФСР. Припомним ещё и то, что в июле 1938 года был создан Дальневосточный фронт (ДВФ) для отражения японской агрессии. В августе 1938 года управление ДВФ расформировано и воссоздано вновь в июле 1940 года. 5 августа 1945 года переименован во 2-й Дальневосточный фронт [Пятков, 2006].

Дальняя 1-я – улица в Советском р-не (южнее ж/д ст. Шершни). Проходила по обе стороны ж/д путей. В справочниках улиц встречалась с 1975 г. (список № 3 по доставке телеграмм). Указана в перечне 2006 г. (постановление главы города № 1714-п от 03. 11. 2006 г.) [Справочник, 2007]. Название улицы

вполне можно связать с городам Дальний (китайский Далянь, японский Дайрен) на южной оконечности Ляодунского полуострова, основанного русскими в 1898 году. Был захвачен японцами в 1905 году. 22 августа 1945 года освобождён Красной Армией. По советско-китайскому договору 14. 08. 1945 получил статус свободного порта. Пристани и портовые складские помещения арендовались Советским Союзом на 30 лет. В 1950 году Советское правительство безвозмездно передало город Дальний Китаю.



Дальняя 2-я – улица в Советском р-не (южнее ж/д ст. Шершни). Проходит по обе стороны ж/д путей в восточном (начало улицы) и северном (завершение улицы) направлениях. Названа ул. Дальняя в пос. базы клиентуры Железнодорожного р-на 10. 01. 1958 г. (решение ГИК №18). В справочниках улиц встречается с 1975 г. (список № 3 по доставке телеграмм) [Справочник, 2007]. **ДАЛЬНЕВОСТОЧНЫЙ ФРОНТ** 1-й сов. войск (авг.— окт. 1945), образован на базе Приморской группы войск в связи со 2-й японской войной 1945. Войска фронта провели Харбино-Гириинскую операцию 1945 в Маньчжурии. Ко-

мандующий К. А. Мерецков. ДАЛЬНЕВОСТОЧНЫЙ ФРОНТ 2-й сов. войск (август – сентябрь 1945), образован в связи со 2-й Японской войной 1945 (в результате переименования Дальневосточного фронта). Войска фронта провели Сунгарийскую операцию 1945 в Маньчжурии. Командующий М. А. Пуркаев.

Дамский Каприз – магазин, ул. Кирова, 163 [ВТЧ, 2004].


Даная – салон жалюзи; пр. Ленина 53 [ВТЧ, 2003]. ДАНАЯ – в греческой мифологии дочь аргосского царя Акрисия. Акрисий, которому была предсказана смерть от руки внука, заключил Данаю в медную башню, куда не было доступа смертному. От Зевса, проникшего к Данае в виде золотого дождя, она родила Персея, который во время игр случайно убил деда брошенным диском. ДАНАИДЫ – в греческой мифологии 50 дочерей царя Даная, по велению отца убившие в брачную ночь своих мужей (ослушалась одна Гипермнестра, ставшая родоначальницей аргосских царей). В наказание Данаиды должны были в Аиде вечно наполнять водой бездонную бочку. В переносном смысле - "бочка Данаид", "работа Данаид" - бесполезный и бесконечный труд.

Данила-Мастер – ЗАО; ул. Кудрявцева, 38 [ВТЧ, 2003]. Персонаж сказов Бажова.

Данилы Сулимова – улица в Советском р-не (см. ул. Сулимова) города Челябинска. Названа в честь Данилы Егоровича Сулимова (1890 – 1937), родившегося в Миньяре Уфимской губернии (ныне в Челябинской обл.). Возглавлял Челябинский губком РКП (б), был председателем Уралоблисполкома, секретарём Уральского обкома ВКП (б). Последняя должность – председатель СНК РСФСР.

Дарвина – улица пос. им. Маяковского в Советском р-не. Проходит в северо-западном направлении от ул. Ильича и Троицкого тракта до ул. Блюхера. Относилась к пос. ИЗО, затем ИЗО-2 Железнодорожного р-на. Названа 03. 01. 1953 г. (решение Чел. ГИК № 3) [Справочник, 2007]. Название дано в честь Чарльза Робертовича Дарвина (1809-1882), английского естествоиспытателя, основоположника эволюционного учения о про-

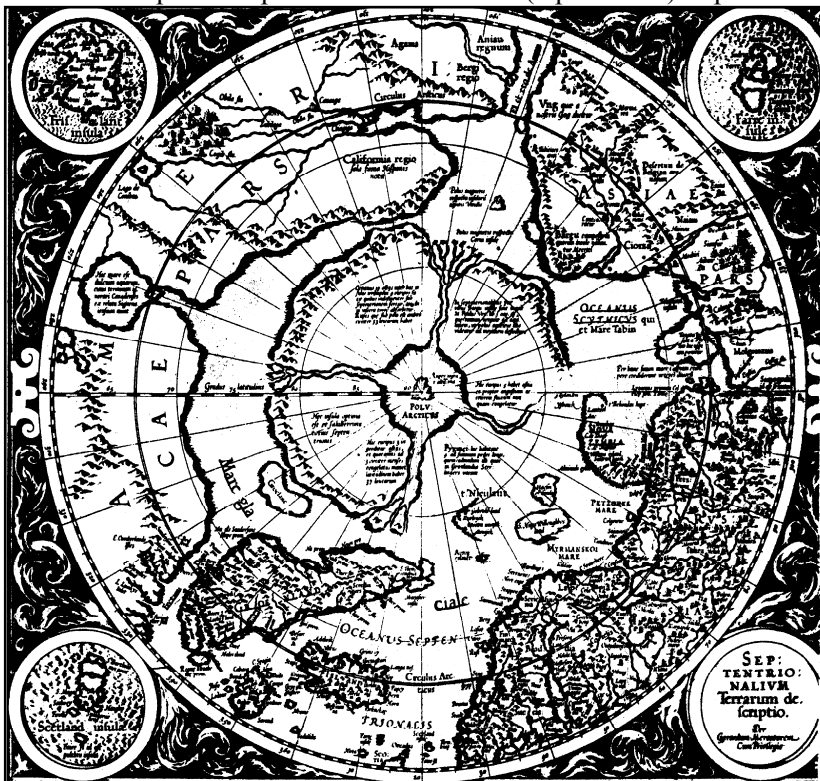
исхождении видов животных и растений путём естественного отбора. С его именем связывают и Симиальную теорию происхождения человека (*симиа* – обезьяна). Однако сам учёный никогда не говорил об этом уверенно. Всегда у него было «возможно». На сегодняшний момент, развивая теорию Дарвина,



учёные доказывают внезапное появление человека разумно говорящего (*Homo Sapiens Lingua*), его существование автономно на протяжении многих тысяч лет и постепенное смешение с питекантропами (неандертальцами). От этого смешения образовались различные расы. Так что, половина человечества всё же произошла от обезьян (вернее от питекантропов, обезьянолюдей) [Пятков, 2004].

Даурская – улица пос. Першино в Metallургическом р-не. Проходит в восточном направлении от ул. Белгородская до ул. Орловская. По словам старожилов, существует со второй половины 50-х годов XX века, в источниках встречается с 60-х годов XX века [Справочник, 2007]. Названа в честь исторической обл. Даурия, русского названия Забайкалья и западного Приамурья [Поздеев, 2007]. Название связывается с населённым пунктом Даурское на берегу реки Енисея в Красноярском крае; также с населённым пунктом Даурия в Забайкалье, недалеко от Нерчинского хребта [Пятков, 2006]. «Согласно Руническим летописям <...> в Северном ледовитом океане был большой материк Даа-

рия. Имеется копия-карта Даарии, которая была скопирована Меркатором в лето 1595 со стены одной из пирамид в Гизе (Египет). Западную Сибирь заполняло Западное море. На территории Омска был большой остров Буян. Даарию с материком связывал горный перешеек - Рипейские (Уральские) горы. Река



Волга впадала в Чёрное море. <...> Вайтмара опустилась на северный материк, который был назван звёздными путешественниками Даарией (Даром Богов, Даром Ариям).». «Арктида затонула не полностью. Согласно карте Гипербореи-Арктиды Герарда Меркатора, изданной его сыном Рудольфом в 1595 году, Новая Земля была когда-то не архипелагом из двух больших островов (как сейчас), а полуостровом Евразии; и Северная Земля, непосредственно приближенная к полуострову Таймыр, была частью коренного массива Арктиды. По этой же карте, Ново-

сибирские острова, являющиеся теперь архипелагом, были во времена существования Арктиды цельным полуостровом Евразии, в непосредственной близости прилегающим к Арктиде».

Дачная – улица в Металлургическом р-не. Проходит в северо-западном направлении от ул. Мира до ул. Дубравная вдоль дороги на Жарикову дачу и пос. Каштак. Первоначальное название 32-я улица Соцгорода металлургического завода в Сталинском р-не, современное название с 15. 04. 1946 г. (решение Чел. ГИК № 450). Тогда же предлагалось название ул. Полянская [Справочник, 2007].

Дачный – переулок пос. Смолино в Советском р-не. Проходит в западном направлении от оз. Смолино до ул. Фестивальная с проездом к Троицкому тракту. Назван в связи с активным строительством за чертой города частных дач на прибрежных землях лечебного озера Смолино, арендованных у казаков Челябинской станицы [Справочник, 2007].

Два Медведя – магазин, ул. 1-й Пятилетки, 45 [ВТЧ, 2004].

Двадцатишести Бакинских комиссаров – переулок в Металлургическом р-не, (пос. Першино). Переулок 26-ти Бакинских комиссаров проходит в западном направлении от ул. Актюбинская до ул. Барнаульская. Встречается в источниках и справочниках улиц с 70-х годов XX века [Справочник, 2007]. Бакинскими комиссарами называют 26 революционных деятелей Бакинской коммуны 1918 года. Председатель СНК С. Г. Шаумян, наркомы М. А. Азизбеков, П. А. Джапаридзе, И. Т. Фиолетов, Г. Н. Корганов, Я. Д. Зевин, М. Г. Везиров, партийные, советские и военные работники И. В. Малыгин, Г. К. Петров, А. М. Амирян, В. Ф. Полухин, И. Я. Габышев, С. Г. Осепян, Э. А. Берг, Б. А. Авакян, А. А. Борян, М. В. Басин, М. Р. Коганов, А. М. Костандян, А. А. Богданов, С. А. Богданов. Ф. Ф. Солнцев, И. А. Мишне, И. П. Метакса, И. М. Николашвили, Т. М. Амиров. Все они были арестованы контрреволюционным правительством и расстреляны эсерами и английскими интервентами 20 сентября 1918 года в Закаспии. В 1920 году останки Бакинских комиссаров перевезены в город Баку и захоронены на

площади, названной их именем. В 1958 году установлен монумент, а в 1968 году сооружён памятник-пантеон [Пятков, 2006].

Двадцатишести Бакинских комиссаров – улица пос. Першино в Металлургическом р-не. Улица 26-ти Бакинских комиссаров проходит в западном направлении от ул. 50-летия ВЛКСМ до ул. Урожайная, отделяя старую часть посёлка от новой. Встречается в источниках и справочниках улиц с 50-х годов XX века [Справочник, 2007].

Две тысячи сто девятый км – разъезд пос. Чурилово в Тракторозаводском р-не. Небольшой посёлок 2109-км площадью ок. 4 га находится южнее ж/д переезда в завершении ул. Зудова. В перечне 2006 г. (постановление главы города № 1714-п от 03. 11. 2006 г.) не указан [Справочник, 2007].

Движение – автомагазин, ул. Механическая, 12 [Дубль Гис, 2008].

Двинская – улица пос. им. Бабушкина в Калининском р-не. Проходит в западном направлении от ул. Чайковского до пер. Двинский 1-й. Улица и переулки Первый, Второй Двинский в бывшем пос. у кирпичного завода названы 11. 11. 1957 г. (решение Чел. ГИК № 4276) в честь старинного русского города Двинска, основанного царём Иваном IV Грозным на месте разрушенного замка в 1582 г. (в 1917 году переименован в г. Даугавпилс; ныне в Литве) [Справочник, 2007].

Двинский 1-й – переулок пос. им. Бабушкина в Калининском р-не. Проходят в южном направлении от ул. Ижевская до ул. Отрадная [Справочник, 2007]. Название связывается с Двинской губой в Белом море [Пятков, 2006]. ДВИНСКАЯ ГУБА, в юго-восточной части Белого м. Длина 93 км, ширина у входа 130 км. Глубина до 120 м. Впадает р. Сев. Двина. Зимой замерзает. Летом в Двинской губе отмечается самая высокая температура воды в Белом м. (12° С). Порты: Архангельск и Северодвинск.

Двинский 2-й – переулок в Калининском р-не [Справочник, 2007]. ДВИНСКАЯ ЗЕМЛЯ – историческое название в 14-17 вв.


территории в бас. Сев. Двины (часть совр. Архангельской обл.). В 11-15 вв. владение Новгорода (Заволочье). В 1397-1398 под властью Москвы. С 1478 в Русском централизованном государстве. Земледелие, пушной, рыбный промыслы. Крупное землевладение - боярское, монастырское. "ДВИНСКАЯ УСТАВНАЯ ГРАМОТА 1397" – памятник русского права; дана великим князем московским Василием I. Вводила порядок наместничьего управления Двинской землёй. Защищала права и владения бояр, отчасти купцов; привлекала общину к борьбе с нарушениями норм права и т. д.

Дворец спорта "Юность" – памятник архитектуры, сооружён в 1967 году [Т-С, 1976]. Архитекторы С. Филимонов, В. Коржевский, В. Малышев, Ю. Данилов и др.

Дворец творчества учащейся молодёжи – Свердловский проспект, 59. Построен в 1978 году. Архитекторы Б. Баранов, В. Глазырин, Ю. Перчаткин, Н. Семейкин, А. Слонимский, инженеры - В. Туркин, Л. Балдина. Художники – Ю. Александров, А. Воронкова, М. Красильникова, А. Кудрявцев. Памятник архитектуры охраняется государством.

Двухсотпятидесятилетия Челябинска – улица в Калининском р-не. Проходит в западном направлении от ул. Ворошилова, после пересечения с ул. 40-летия Победы поворачивает на юго-запад до ул. Юлаева. Юбилейное название, официально утверждено с 03. 11. 2006 г. (постановление главы города № 1714-п) – 250-летия Челябинска [Справочник, 2007].

Девятого Мая – улица в Ленинском р-не. Проходит в юго-юго-западном направлении от ул. Пограничная до ул. Агалакова к востоку от ул. Гагарина. Относилась к пос. ССМЧ-8. Названа 21. 06. 1945 г. (решение Ленинского РИК № 363) в честь Дня Победы. В справочниках улиц и документах встречаются варианты названия ул. Девятого Мая, 9-е мая, 9-го Мая [Справочник,





2007]. Название дано в память потомкам о Великой Победе Советской Армии в Великой Отечественной войне и подписании немецкими фашистами безоговорочной капитуляции [Пятков, 2006].

Девятый – переулочек в Центральном р-не (около ПККО им. Гагарина) южнее ул. Маркса между ул. Цеткин и Энгельса. Переименован в переулочек (улицу) Динамо. Застроен после 1975 года [Справочник, 2007].

Дегтярёва – улица в Металлургическом р-не. Проходит в южном направлении от ул. Вишнегорская до ул. Беломорская. Первоначальное название 17-я улица Соцгорода металлургического завода в Сталинском р-не. Переименована 15. 04. 1946 г. (решение Чел. ГИК № 450) в ул. Кутузова. Современное название с 15. 04. 1949 г. (решение Чел. ГИК № 278) [Справочник,

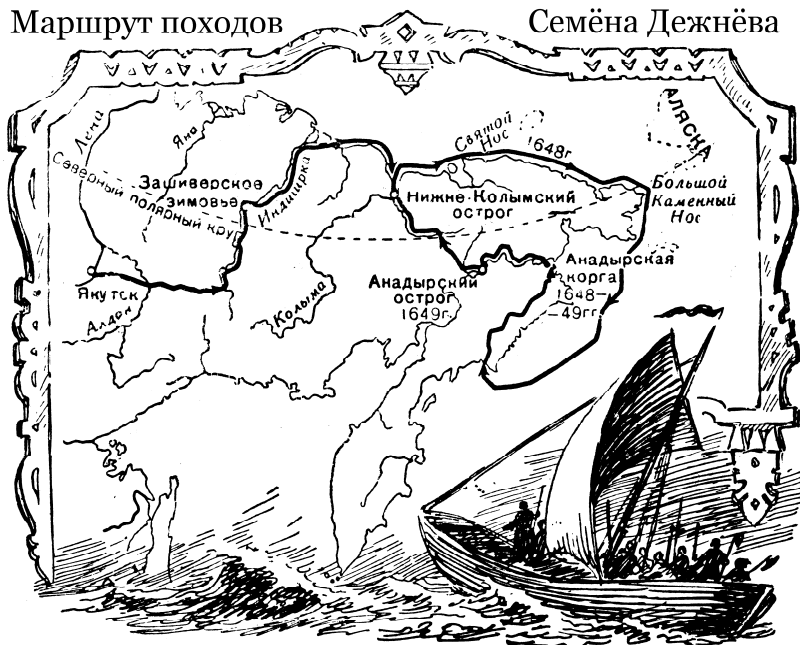


2007]. Название дано в честь Дегтярёва Василия Алексеевича (1879 – 1949), талантливого русского конструктора стрелкового оружия, доктора технических наук, Героя Социалистического труда, генерал-майора инженерно-артиллерийской службы (1944). Создал ряд образцов пулемётов, pistolетов-пулеметов, противотанковое ружьё [Пятков, 2006].

Дежнёва – улица в Советском р-на (пос. им. Некрасова). Находится на участке, ограниченном ул. Воровского, Блюхера, пер. Яблочкина. По форме напоминает подкову с основанием у домов № 79 и 83 по ул. Воровского. Относилась к пос. ИЗО-1 Кировского, затем Железнодорожного районов. Названа 22. 12. 1950 г. (решение Чел. ГИК № 1001) [Справочник, 2007]. Дежнёв

Семен Иванович, русский землепроходец, участник походов по Крайнему Северу и Сибири, Название дано в честь казака Дежнёва Семёна Ивановича (ок. 1605-1673), знаменитого русского


Маршрут походов Семёна Дежнёва



землепроходца и морехода, участника походов по Сибири и Крайнему Северу, первооткрывателя морского пролива между Азией и Америкой. На карте мы можем найти мыс Дежнёва и бухту Дежнёва, названные в честь бесстрашного казака. Открытие знаменитыми русскими землепроходцами Семёном Ивановичем Дежнёвым и Фёдором Алексеевичем Поповым пролива между Азией и Америкой произошло в 1648 году. Но это ещё не всё! Русские люди свято хранили память об отважном казаке. «ДЕЖНЁВ» (СКР-19), сторожевой корабль Северного флота, переоборудованный в годы Великой Отечественной войны из ледокольного парохода «Дежнёв» постройки 1938. Водоизмещение 7330 т, скорость 13 узлов (24 км/ч). Вооружение: 4,76-мм, 4,45-мм орудия, 2 пулемёта, глубинные бомбы. Во время Великой Отечественной войны 27 августа 1942 корабль вступил в

неравный бой с германским тяжёлым крейсером «Адмирал Шерер». Совместно с береговой артиллерийской батареей «Дежнёв» преградил немецким фашистам путь в бухту российского острова Диксон, не допустил разрушения радиостанции порта и уничтожения стоявших там судов. После ремонта «Дежнёв» плавал до 1969. Имя «Дежнёв» также носят теплоход, гидрографическое судно и рыболовный траулер [Пятков, 2006].

Декабристов – улица в Советском р-не (пос. им. Некрасова). Проходит в северо-восточном направлении от ул. Рылеева до ул. Салтыкова. С 1938 г. относилась к пос. Новобольничный Ленинского р-на, затем к пос. ИЗО-1 Железнодорожного р-на. Названа 01. 11. 1937 г. (протокол № 47 президиума Чел. гор. совета рабоче-крестьянских и красноармейских депутатов) [Справочник, 2007]. **ДЕКАБРИСТЫ** – дворянские революционеры, под-



нявшие в декабре 1825 года восстание, намеревались силами армии произвести военный переворот. Программа: отмена крепостного права (при сохранении частично дворянского землевладения), установление республики (Южное общество) или конституционной монархии (Северное общество), равенства всех граждан перед законом, наделение крестьян землёй и др. Наступившее после смерти императора Александра I междуцарствие подтолкнуло к восстанию 14.12.1825 в Петербурге и вы-

ступлению Черниговского полка на Украине в период с 29.12.1825 по 03. 01. 1826, окончившимся неудачей. К следствию по делу Декабристов привлекалось 579 человек, из которых 80% были военными. П. И. Пестель, С. И. Муравьев-Апостол, К. Ф. Рылеев, М. П. Бестужев-Рюмин и П. Г. Каховский были казнены, 121 человек сослан на каторгу, репрессировано свыше 3 тысяч солдат.

Делегатская – улица пос. Аэродромный в Курчатовском р-не. Проходит в южном направлении от ул. Бахчисарайская до ул. Куйбышева. Относилась к Сталинскому, Центральному, затем Калининскому р-нам. Названа 11. 11. 1957 г. (решение Чел. ГИК № 4276). В источниках встречается в статусе переулка [Справочник, 2007].

Дельта – автомагазин, ул. Копейское шоссе, 38 [Дубль Гис, 2008].

Дельта – магазин, пр. Ленина, 50 [ВТЧ, 2004].

Дельфин – сауна, ул. Новороссийская, 122 [Дубль Гис, 2008].

Дельфин – сауна, ул. Энтузиастов, 11а [Дубль Гис, 2008].

Деметра – магазин; ул. Энтузиастов, 15 [ВТЧ, 2003]. ДЕМЕТРА – в греческой мифологии богиня плодородия, покровительница земледелия. Дочь Кроноса и Реи, сестра Зевса, мать Персефоны. Ей соответствует римская Церера.

Демидовская – улица в Курчатовском р-не. Проходит в направлении от ж.д. Екатеринбургского направления до промплощадки между заводами фирмы «Ариант» и АП «Пластик». Промзона. Названа 15. 07. 1992 г. (постановление главы администрации города № 687). Демидовы, династия русских землевладельцев, известная в XVII–XIX вв., основатели многих уральских заводов [Справочник, 2007]. ДЕМИДОВЫ – русские предприниматели. Родоначальник Демидовых – Никита Демидович Антуфьев, более известный под фамилией Демидов (1656 – 1725), тульский кузнец, выдвинувшийся при *Петре I* и получивший огромные земли на Урале для строительства металлур-

гических заводов. В 1696 Никита Демидов построил под Тулой «вододействующий» чугуноплавильный завод. По указу Петра I



в 1702 ему был передан казенный Невьянский завод на Урале. Демидов перевез туда мастеров из Тулы и Москвы, построил новые заводы, скупая земли и крепостных крестьян. В 1726 Демидовы получили дворянское звание. Акинфий Демидов (1678-1745) к концу жизни имел 25 заводов – чугуноплавильных, железоделательных и медных, на Урале, Алтае и в центре страны. В сер. XVIII в. братья Демидовы владели 33 заводами, землей и крепостными крестьянами (св. 13 тыс. душ мужского пола). Общее число работавших на Акинфия Демидова крестьян со-

ставляло 38 тыс. душ мужского пола. После смерти Акинфия заводы были разделены между его сыновьями, а алтайские заводы отобраны в казну. Часть заводов была продана, в т. ч. и Невьянский. Вместе с тем Демидовы продолжали строить новые заводы. С к. XVII в. и в течение XVIII в. Демидовы построили 55 заводов (в т. ч. 40 на Урале). В сер. XVIII в. заводы Демидова производили св. 40% чугуна в России, в н. XIX в. – ок. 25%. В XIX в. владения Демидовых значительно сократились, но всё же в начале XX в. им принадлежало на Урале свыше 500 тыс. десятин земли и 11 заводов. ДУХОВЩИНСКО-ДЕМИДОВСКАЯ ОПЕРАЦИЯ войск Калининского фронта (генерал армии А. И. Ерёменко) проходила с 14. 09 по 02. 10. 1943. Часть Смоленской операции 1943. Цель – разгромить духовщинско-демидовскую гр-ку и развивать наступление на Рудню, Витебск. Войска фронта (39А, часть сил 43А) в сложных условиях лесисто-болотистой местности прорвали мощную оборону пр-ка и разгромили противостоявшую гр-ку (6 див.). Это сыграло важную роль в успешном завершении Смоленской операции и создало благоприят. условия для последующего наступления на витебском направлении и охвата с севера немецко-фашистских войск, действовавших в Белоруссии.

Деповская – улица пос. Локомотивный в Советском р-не. Проходит в юго-западном направлении от ул. Локомотивная до ж.д. Первоначальное название ул. Односторонняя. Относилась к пос. Смолеозёрному Ленинского, затем Железнодорожного районов. Названа 01. 11. 1937 г. (протокол № 47 президиума Чел. гор. совета рабоче-крестьянских и красноармейских депутатов). Современное название не позднее 1954 года [Справочник, 2007]. Первый паровоз прибыл на станцию Челябинск в 1892 году. Железнодорожные кони хотя и стальные, а за ними тоже уход нужен. По соседству с Челябинским вокзалом, со стальной паутиной станционных путей сразу же выросли конюшни-депо со стойлами для паровозов. Да-да, они так и назывались поначалу – стойлами. Депо Самаро-Златоустовской дороги. Депо Сибирской. Для obsługi вагонов тоже депо. Да ещё ремонтные мастерские. Вот с той далёкой поры, с конца XIX века, слово «де-

по» и словосочетание «деповский рабочий» не исчезает ни на миг из лексикона челябинцев [Пятков, 2006].

Депутатский – переулок пос. Колхозный в Калининском р-не. Проходит в юго-западном направлении от ул. Стартовая до ул. Развития. Относился к Сталинскому, затем старому Центральному р-нам. Назван 07. 01. 1952 г. (решение Чел. ГИК № 2). От латинского «депутат» в значении «посланный» [Справочник, 2007].



Дербентская – улица пос. Сельмаш в Ленинском р-не. Проходит в юго-юго-восточном направлении от ул. Бугурусланская 2-я до ул. Василевского. Застраивалась по плану 1946–1947 гг. Названа в честь старинного города Дербента на берегу Каспийского моря в Дагестане или города Дербента Сурхандарьинской обл. Название образовано в русском языке от основы *дербент*, с помощью суффикса -ск (-ая). Согласно проведённому Поздеевым Владимиром Васильевичем исследованию, слово *дербент* с арийских языков переводится как «воротное место» [Справочник, 2007].

Десятка – автомагазин, ул. Труда, 187 [Дубль Гис, 2008].

Детсанаторий Каштак – посёлок в Металлургическом р-не [Пятков, 2006].

Детская – улица пос. им. Урицкого в Советском р-не. Проходит в западном направлении от середины квартала восточнее ул. Марченко до ул. Шуменская. Относилась к пос. Нагорный ЧТЗ. Названа 01. 11. 1937 г. (протокол № 47 президиума Чел. гор. совета рабоче-крестьянских и красноармейских депутатов) [Справочник, 2007].



Детский Мир – магазин, пр. Ленина, 46 [ВТЧ, 2004].



Детский Парк – трамвайная остановка на улице Рождественского.



Детский Санаторий – улица в Metallургическом р-не (северо-западная оконечность пос. Каштак). Улица поселкового типа: состоит из домов, расположенных на территории детского санатория в конце ул. Алма-атинская. Строительное название закрепилось после сдачи в эксплуатацию детского санатория, официально утверждено с 03. 11. 2006 г. (постановление главы города № 1714-п) [Справочник, 2007].

Дешёвая слобода – населённый пункт в Заречье. К концу XIX века, после превращения города Челябинска в железнодорожную станцию четырёх направлений, население стало бурно расти. Понятно, что на старых улицах, втиснутых в бульварный прямоугольник, приездим было не разместиться, и город шагнул за его рамки. В Заречье на горе вокруг православной Семеновской церкви, одноимённой площади и кладбищ выросли Семёновская и Дешевая слободы. К северу от Северного бульвара обозначилась Кирпичная улица, к ней нарастало скопище домишек Кирсараев [Справочник, 2007].

Джамбула – улица пос. Колхозный в Калининском р-не. Проходит в юго-западном направлении от ул. Стартовая до ул.

**киргиз-кайсацкий поэт
лауреат Государственной
премии СССР
ДЖАМБУЛ
ДЖАБАЕВ
1846 - 1945**



Развития. Названа 07. 01. 1952 г. (решение Чел. ГИК № 2) в статусе пер. Джамбула. В справочниках улиц с 1957 г. в статусе улицы [Справочник, 2007]. Джамбул Джабаев (1846-1945), киргиз-кайсацкий (казахский) советский поэт, лауреат Государственной премии СССР [Пятков, 2006].

Джультета – сауна, ул. Монакова, 4 [Дубль Гис, 2008].

Дзержинец – кинотеатр по адресу Свердловский проспект, 63-а [Т-С, 1976]. Назван в память о Феликсе Эдмундовиче Дзержинском (30. 08. 1877 – 20. 07. 1926).

Дзержинец – летний лагерь УВД, пос. Каштак [ВТЧ, 2003]. Дзержинский Феликс Эдмундович – советский партийный и государственный деятель, активный участник польского и русского революционного движения, кандидат в члены Политбюро ЦК ВКП (б), член ЦИК СССР, председатель ОГПУ, председатель Высшего совета народного хозяйства СССР [Пятков, 2006].

Дзержинская-Гранитная – улица города Челябинска. ДЗЕРЖИНСКИЙ Феликс Эдмундович (11. 09. 1877 – 20. 07. 1926), советский партийный, государственный и военный деятель, участник польского и российского революционного движения. Чл. РСДРП с 1895. В 1907 избран чл. ЦК РСДРП. За революц. деятельность неоднократно арестовывался и около 10 лет пробыл в тюрьмах и ссылке. В октябре 1917 чл. Военно-

революционного. партийного центра по руководству вооружённого восстанием и Петрограде – ВРК. С декабря 1917 председатель ВЧК (с 1922 ГПУ, ОПТУ) и нарком внутренних дел (1919-1923), одновременно с 1921 нарком путей сообщения. В Гражданскую войну выполнял ответственные поручения ЦК РКП(б) и Сов. правительства непосредственно на фронтах: выезжал на



**Председатель ВЧК
нарком внутренних дел
ДЗЕРЖИНСКИЙ
Феликс Эдмундович
1877 - 1926**

Восточный фронт. В сентябре 1919 и октябре 1920 председатель Комитета обороны Москвы, был начальником тыла Юго-Западного и членом РВС Западного фронта. С 1923 член Совета Труда и Обороны СССР, председатель коллегии ОГПУ, а с 1924 и председатель ВСНХ СССР. Чл. ЦК РСДРП(б) с 1917, канд. в члены Оргбюро ЦК с 1920, чл. Оргбюро с 1921, кандидат в чл. Политбюро ЦК РКП(б) с 1924. Член ВЦИК и ЦИК СССР.

Дзержинского – улица в Ленинском р-не. Проходит в западном направлении от ул. Машиностроителей до автодороги Меридиан. Восточная часть возникла в бывшем пос. завода Транспортного машиностроения (пос. им. С. Орджоникидзе) в первой половине 40-х годов XX века. Западная часть улицы – на южной окраине бывшего пос. Железнодорожников с 01. 11. 1937 г. (протокол № 47 президиума Чел. гор. совета рабоче-крестьянских и красноармейских депутатов) названа ул. Челюскинцев в честь участников арктической экспедиции вдоль побережья Северного Ледовитого океана на пароходе «Челюскин», затонувшего в 1934 г. С 24. 11. 1967 г. (решение Чел. ГИК № 349) включена в состав ул. Дзержинского [Справочник, 2007].

Название дано в честь организатора и руководителя ВЧК Держинского (11. 09. 1877 – 20. 07. 1926), прозванного Железным Феликсом.

Диана – ресторан, ул. Красная, 48 [ВТЧ, 2003]. ДИАНА – в римской мифологии богиня Луны, растительности, покровительница рожениц. С 5 в. до н. э. отождествлялась с греческой Артемидой.



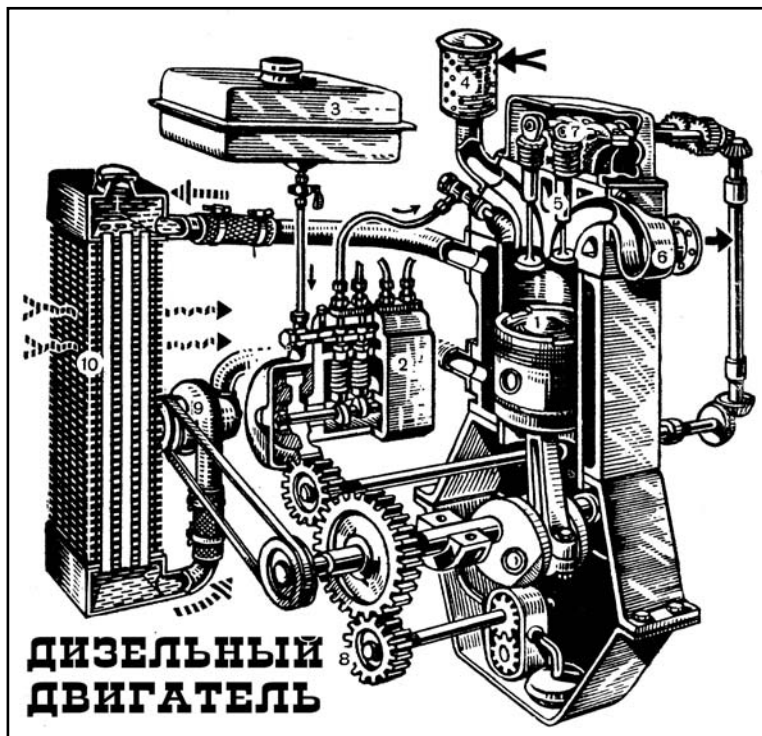
Диана – фирма; ул. Кирова, 102 [ВТЧ, 2003]. ДИАНА ВЕРСАЛЬСКАЯ – мраморная статуя богини Артемиды в Лувре; ранее стояла в саду в Версале. Римская копия утраченного оригинала круга древнегреческого скульптора Леохара.

Диво – швейный салон, пр. Ленина, 66 [ВТЧ, 2003]. Диво (Див, Дива) – в древнерусской языческой мифологии дух леса; по мнению некоторых исследователей, одно из воплощений верховного бога Сварога. Дважды упоминается в «Слове о полку Игореве»: сначала наверху дерева – «Див кличеть връху древа», а затем внизу – «уже връжеся Дивъ на землю». В произведениях славянской литературы есть упоминание о *Дивах* и *Самодивах*, позволяющее также считать, что в языческой культуре Дивы занимали срединное положение между богами и героями [Платонов, 2000].

Диета – магазин № 9, ул. Гагарина, 48 [ВТЧ, 2004].

Диета – магазин, ул. Каслинская, 97 Б [ВТЧ, 2004].

Диета – специализированный магазин Советского Продторга; ул. Воровского, 17 [Т-С, 1976].



Дизель-Арсенал – автомагазин, ул. Троицкий тр, 11 -102 [Дубль Гис, 2008]. **ДИЗЕЛЬ** – поршневой двигатель внутреннего сгорания с воспламенением от сжатия. Работает на дизельном топливе, экономичен. Применяется в основном на судах, тепловозах, грузовых автомобилях, тракторах, дизельных электростанциях. **ДИЗЕЛЬНАЯ ЭЛЕКТРОСТАНЦИЯ** – энергетическая установка, оборудованная одним или несколькими генераторами электрического тока, приводимыми во вращение дизельными двигателями. Используются в сельском хозяйстве, лесной промышленности, на транспорте и др. в качестве основного, ре-

зервного или аварийного, стационарного или передвижного источника электроэнергии.

Дизельная – улица в пос. Сибирский Переезд Ленинского р-на [Справочник, 2007]. Название связывается с освоением дизельных двигателей. **ДИЗЕЛЬНОЕ ТОПЛИВО** – жидкое нефтяное топливо: в основном керосино-газойлевые фракции прямой перегонки нефти (для быстроходных дизелей) и более тяжелые фракции или остаточные нефтепродукты (для тихоходных дизелей). Важнейшая характеристика дизельного топлива – цетановое число. **ДИЗЕЛЬ-ПОЕЗД** – железнодорожный состав из моторных (оборудованных дизелями) и прицепных вагонов, в котором крайние (головные) вагоны оборудованы пультами управления.

Динамика-2 – автомойка, ул. Рылеева, 24 [ДубльГИС, 2008]. **ДИНАМИКА** (от греч. *dynamis* – «сила») – раздел механики, в котором изучается движение тел под действием приложенных к ним сил. Основа динамики – законы механики. **ДИНАМИКА МАШИН И МЕХАНИЗМОВ** – раздел машин и механизмов теории, в котором изучается движение тел, входящих в состав машин и механизмов, с учетом действующих в них сил.

Динамо – улица (переулок) в Центральном р-не (около ПКиО им. Гагарина), ранее Девятый пер., проходивший южнее ул. Маркса между ул. Цеткин и Энгельса, застроен после 1975 года. Улиц и переулков с аналогичным названием около Центрального стадиона (ранее стадион «Динамо») было несколько [Справочник, 2007]. "ДИНАМО" – физкультурно-спортивное общество (основано в 1923). С 1992 действует в России и ряде других стран. Спортсмены "Динамо" становились чемпионами Олимпийских игр. ок. 200 раз, мира, Европы – ок. 1000 (1991). Ок. 800 спортсменов удостоено звания заслуженный мастер спорта.

Динамовская – улица в Центральном р-не (около ПКиО им. Гагарина). Застройка территории у карьера проводилась в 40-х годах XX века. Улиц и переулков с аналогичным названием около Центрального стадиона (ранее стадион «Динамо») было

несколько. Решением Чел. ГИК № 18 от 10. 01. 1958 года улица Динамовская переименована в переулок Кордонный 1-й. В 1979 и 1989 гг. имел один дом, № 1а. Адрес учтён по соседней улице. Ныне местность застроена. Указана в перечне 2006 г. (постановление главы города № 1714-п от 03. 11. 2006 г.) [Справочник, 2007]. ДИНАМО-МАШИНА – устаревшее название электрического генератора постоянного тока.

Дионис – магазин, ул. Васенко, 96 [ВТЧ, 2004].

Дипломная – улица, первоначально ул. Смолинская, около 1926 г. переименована в ул. Савина, около 1938 г. вторично переименована в ул. Кренкеля, с 1957 г. переименована в ул. Дипломная, ныне промзона [Справочник, 2007].

Дирижабль – ООО; ул. Цвиллинга 55 А [ВТЧ, 2003]. ДИРИЖАБЛЬ – управляемый аэростат с двигателем (франц. *dirigeable* – управляемый). Имеет обтекаемый корпус, одну или несколько гондол, оперение. До 50-х гг. XX века использовали для перевозки пассажиров, грузов, научных и военных целей; в 70-х гг. производство в ограниченных масштабах возобновлено.

Дисковый – переулок пос. Никольская Роща в Тракторозаводском р-не. Ул. Чехова застроена в начале 50-х годов XX века у границы с бывшим пос. Киргородок по плану 1946–1947 гг. Переименована 13. 03. 1953 г. (решение Чел. ГИК № 145) в пер. Дисковый. С 10. 09. 1974 г. (решение Чел. ГИК № 298-1) в ул. Карпенко. Проходит в западном направлении от ул. Героев Танкограда до ул. Артиллерийская [Справочник, 2007].

ДК Автомобилист – дворец культуры, улица Героев Танкограда, 63 [Т-С, 1976].

ДК Восток – дворец культуры, улица Сталеваров, 5 [Т-С, 1976].

ДК Железнодорожников – дворец культуры, улица Цвиллинга, 54 [Т-С, 1976].

ДК ЗМК – дворец культуры завода металлоконструкций, улица Новороссийская, 63 [Т-С, 1976].

ДК имени 50-летия Октября – дворец культуры ВОГ, улица Красноармейская, 140 [Т-С, 1976].

ДК имени 60-летия ВЛКСМ – дворец культуры завода «Трубодеталь», посёлок Новосинеглазово [Т-С, 1976].

ДК Лира – дворец культуры, Шоссе Metallургов, 706 [Т-С, 1976].

ДК Metallург – улица Жукова, 30 [Т-С, 1976].

ДК Молодёжный – дворец культуры АО «Уралавтоприцеп», улица Сталеваров, 90 [Т-С, 1976].

ДК Победа – дворец культуры ЖБИ-1, улица Героев Танкограда, 23 [Т-С, 1976].

ДК Смена – дворец культуры управления образования, улица Горького, 38 [Т-С, 1976].

ДК Станкомаш – дворец культуры АО «Завод Станкомаш», улица Тухачевского [Т-С, 1976].

ДК Строитель – дворец культуры строительного треста №42, улица Машиностроителей, 28а. Построен дом культуры в 1939 году [Т-С, 1976].

ДК ЧЗДМ – дворец культуры Челябинского завода дорожных машин, улица Доватора, 15 [Т-С, 1976].

ДК ЧКПЗ – дворец культуры Челябинского кузнечно-прессового завода. Копейское шоссе [Т-С, 1976].

ДК ЧМК – дворец культуры и техники АО «Мечел», улица Гашека, 1 [Т-С, 1976].

ДК ЧТЗ – Дворец культуры и техники Челябинского тракторного завода. Расположен на проспекте имени В.И.Ленина, 10. Дворец сооружён в начале 30-х годов XX века по проекту архитектора А. Бурова в конструктивистском стиле. Памятник архитектуры охраняется государством [Т-С, 1976].

ДК ЧТПЗ – дворец культуры Челябинского трубопрокатного завода, улица Новороссийская, 83 [Т-С, 1976].

ДК ЧЭМК – дворец культуры Челябинского электрометаллургического комбината, улица Российская, 34 [Т-С, 1976].

ДК Энергетик – дворец культуры ТЭЦ №1, улица Энергетиков, 21 [Т-С, 1976].

Дмитрия Донского – посёлок в Советском р-не. В состав города перешёл из Сосновского р-на 31 .07. 1963 г. [Справочник, 2007]. Название дано в честь Святого русского Великого князя Дмитрия Ивановича Донского, выдающегося военачальника, одержавшего с русскими дружинами знаменитую победу над татарскими ордами темника Мамай на Куликовом поле. Выдающийся государственный деятель и полководец Древней Руси Дмитрий Иванович Донской (1350–1389) первый из московских князей возглавил вооружённую борьбу русского народа против монголо-татарских завоевателей. Опираясь на поддержку служилых бояр и горожан, Дмитрий Иванович отстаивал своё право на великое княжение в упорной борьбе сначала с суздальско-нижегородским, а затем с тверским князем. Осуществив ряд мероприятий, направленных на централизацию государственного управления, добился укрепления великокняжеской власти. При нём упрочилось положение Москвы в объединении русских земель. В его государственной и военной деятельности проявились недюжинные дипломатические способности, о чём свидетельствуют договоры с князьями, умелое использование для утверждения своего влияния междуусобной борьбы за власть и внутренних противоречий среди золотоордынских ханов. Готовясь к решительным сражениям с монголо-татарскими захватчиками, он показал себя талантливым полководцем. Тщательная подготовка к войне и сражению, всесторонняя оценка обстановки, умелый выбор момента начала войны, решительность и целеустремленность в действиях, стремление к внезапности и разгрому противника по частям блестяще оправдали себя в сражении на реке Воже (1378) и особенно Куликовской битве (1380). Победа русских войск под руководством Дмитрия Ивановича Донского имела большое историческое значение в дальнейшей борьбе русского народа за своё освобождение. Имя московского князя Дмитрия Донского помнят многие поколения русского

народа, оно стало символом стойкости и мужества в годы Великой Отечественной войны 1941–1945 годов [Пятков, 2006].

Дмитрия Колющенко – улица в Советском р-не. Названа в честь Дмитрия Васильевича Колющенко (1881–1918), токаря челябинского завода "Столь и К^о", участника революционного подполья, члена Челябинского горкома РСДРП (б), исполкома Совета рабочих и солдатских депутатов, заместителя председателя городского военно-революционного комитета. Колющенко Дмитрий Васильевич был захвачен во время мятежа чехословацкого корпуса и казнён на Казарменной площади в Челябинске (ныне Площадь Павших).

Дмитрия Кудрявцева – улица посёлка ЧМЭК в Калининском и Тракторозаводском р-нах. Названа в честь Дмитрия Дмитриевича Кудрявцева (1887 – 1919), одного из руководителей подпольной большевистской организации в Челябинске в 1918 – 1919 годах. Возглавлял военно-революционный штаб, который готовил вооружённое восстание. Зарублен в уфимской тюрьме.



Дмитрия Мамина – переулок в Тракторозаводском р-не. Название можно связать с именем замечательного русского писателя Дмитрия Наркисовича Мамина (Сибиряк – его литературный псевдоним) (1852-1912).

Дмитрия Мамина-Сибиряка – библиотека №22 в Ленинском р-не; ул. Гагарина, 50; имени Дмитрия Наркисовича Мамина-Сибиряка.

Дмитрия Мамина-Сибиряка – улица в Тракторозаводском р-не. Ранее – улица Восходящая. Дмитрий Наркисович Мамин (Сибиряк – его литературный псевдоним) родился 25 октября (6 ноября) 1852 года в рабочем посёлке Висимо-Шайтанского завода Верхотурского уезда Пермской губернии, в семье заводского священника. Умер талантливый русский писатель 2 (15) ноября 1912 года в Петербурге [Пятков, 2006].

Дмитрия Менделеева – улица в Ленинском р-не. Название дано в честь знаменитого русского ученого Дмитрия Ивановича Менделеева (1834–1907), составившего таблицу химических элементов, которую с того времени именуют «Таблицей Менделеева». МЕНДЕЛЕЕВ Дмитрий Иванович (1834–1907), выдающийся русский химик, разносторонний ученый, педагог и общественный деятель, член-корреспондент Петербургской Академии наук (1876). В 1865–1890 профессор Петербургского университета. Один из инициаторов создания Русского химического общества (1868), организатор и 1-й директор (1893) Главной палаты мер и весов. В 1869 году Дмитрий Иванович Менделеев открыл периодический закон химических элементов – один из основных законов естествознания. Автор свыше 500 печатных трудов, среди которых классический – «Основы химии». Великий русский учёный заложил основы теории растворов, предложил промышленный способ фракционного разделения нефти, изобрёл новый вид бездымного пороха и т. д. Дмитрий Иванович Менделеев родился в 1834 г. в семье директора Тобольской гимназии. По окончании гимназии он поступил в педагогический институт. Здесь зародилась страсть Д. И. Менделеева к химии. Окончив институт с золотой медалью, Д. И. Менделеев два года учительствовал, а затем вёл курс химии в Петербургском университете. Вскоре Д. И. Менделеев защитил диссертацию «Рассуждение о соединении спирта с водой». Начиная с этой научной работы, Д. И. Менделеев развивает химическую теорию растворов, объясняющую растворение образованием непрочных

соединений растворённого вещества с растворителем. Но всемирную славу Дмитрию Ивановичу Менделееву принесло открытие в 1869 г. периодического закона. Первые шаги на пути к этому открытию были сделаны им ещё в студенческих работах. Теория и практика неразрывно сочетались во всех трудах Д. И. Менделеева, каких бы вопросов он ни касался. А научные интересы его были необычайно широки. Он оставил глубокий след в технике точных измерений, в теории воздухоплавания, в физике и в химической технологии. Много сил отдал Д. И. Менделеев борьбе за всестороннее и разумное использование природных богатств России, пропаганде рационального размещения заводов на территории нашего Отечества, а также педагогической деятельности, которую он назвал своей второй службой Родине. Как учёный, Д. И. Менделеев видел конечную цель науки в научном предвидении и практическом использовании её достижений, конечную же цель своего служения науке – в посильном содействии процветанию Родины, её экономической и политической независимости. Как страстный патриот, Дмитрий Иванович Менделеев имел немало врагов среди нерусских учёных-чиновников. Это стало одной из причин отклонения кандидатуры его, всемирно признанного учёного, почётного члена почти всех академий мира, при выборах в Петербургскую Академию наук. Во время студенческих волнений в 90-х годах XIX столетия Д. И. Менделеев пытался заступиться за студентов перед министром просвещения, за что получил грубую отповедь от него и был вынужден покинуть университет. В 1907 году Д. И. Менделеева не стало. Огромная толпа русского народа проводила в последний путь светило национальной научной мысли. Впереди несли периодическую таблицу химических элементов. С того времени её называют «Таблицей Менделеева». Научные и технические идеи Д. И. Менделеева получают развитие и практическое осуществление в многочисленных трудах российских и зарубежных учёных.

Дмитрия Писарева – улица посёлка Некрасова в Советском р-не. Дмитрий Иванович Писарев (1840–1868) – русский публицист и литературный критик, философ-материалист и социолог, утопический социалист и революционный демократ. Писарев

рано выступил как литературный критик. В двадцать лет он ставится известным публицистом – постоянным сотрудником журнала «Русское слово», одного из боевых органов демократического направления. Литературная деятельность его продолжалась менее восьми лет, но оставила яркий след в сознании современников и последующих поколении русской интеллигенции. Дмитрий Иванович Писарев, как и другие выдающиеся представители демократической мысли шестидесятых годов XIX века, был публицистом широкого диапазона. Его произведения затрагивали самые жгучие, коренные социальные вопросы той эпохи. Большое место в его наследии занимают очерки из истории европейских народов от начала средних веков до середины XIX века, естественнонаучные статьи, статьи по философии и педагогике. Писарев-философ пришёл к мысли о закономерности и неизбежности социализма, призванного «...заменить собой потерянную веру в чудотворную силу голых политических переворотов». «Теория реализма», разработанная Писаревым в 1863–1864 годах («Мыслящий пролетариат», «Цветы невинного юмора», «Мотивы русской драмы», «Реальсты», «Роман кисейной девушки», «Посмотрим!» и др.), явилась попыткой создать программу борьбы за социализм в российских условиях. Формирование мировоззрения Писарева шло в специфических, трудных условиях шестидесятых годов XIX века. В общественно-политических, философских, эстетических взглядах Дмитрия Ивановича Писарева не раз выступают внутренние противоречия, на первый план иногда выдвигаются решения парадоксальные, крайние. Неоднозначными, иногда взаимоисключающими были и оценки самого Дмитрия Ивановича Писарева со стороны и его идейных противников, и его почитателей. Сила воздействия писаревских статей была феноменальной. Ныне переименована в улицу имени Владимира Колсанова.


Дмитрия Пожарского – улица в Металлургическом р-не. Названа в честь национального героя русского народа князя Дмитрия Михайловича Пожарского (1578 – 1642), видного государственного и военного деятеля Великой России, с 1610 года воеводы Зарайска, создавшего в начале 1611 года Первое русское национальное ополчение. Осенью 1611 года, совместно с К.

М. Мининым, князь Дмитрий Михайлович возглавил Второе русское ополчение, изгнавшее интервентов и покончившее с Великой Смутой выбором русского царя. С 1613 года боярин. С 1628 по 1630 воевода в Новгороде.

Дмитрия Фурманова – улица в Ленинском р-не. Проходила от ул. Дзержинского до ул. Агалакова в р-не остановки транспорта «Дом обуви». В настоящее время адресов нет. Названа в память о выдающемся русском писателе Дмитрие Андреевиче Фурманове (1891 – 1926). Участник 1-й мировой войны. В начале 1919 года Фурманов с отрядом иваново-вознесенских рабочих отправился на Восточный фронт. Его назначили комиссаром 25-й стрелковой Чапаевской дивизии. Полки Чапаевской дивизии освободили провинциальный русский город Уфу. Фурманов всегда был в гуще событий, исколесив Урал и Заволжье. После этого Фурманов назначается зав политотделом Туркестанского фронта, а через некоторое время он уже уполномоченный РВС фронта по Семиречью. Руководил ликвидацией антибольшевистского мятежа в городе Верный (ныне Алма-Ата). После окончания Гражданской войны Фурманов вернулся в Москву и посвятил себя литературной работе. Написал романы "Чапаев", "Мятёж", повесть "Красный десант" и другие произведения. Похоронен на Ново-Девичьем кладбище в Москве. На могильной плите Фурманова отлиты клинок и книга – символы его жизни и деятельности.

Днепровская – улица пос. Сельмаш в Ленинском р-не. Проходит в юго-юго-восточном направлении от ул. Пластская до ул. Низинная. Первоначальное название ул. Торпедная (выкопировка из плана 1954 г.), в справочниках улиц с 1957 г. Переименована с 1.10.1980 г. (решение Чел. ГИК № 380-3) в ул. Шапошникова, в честь Бориса Михайловича Шапошникова, маршала, уроженца г. Златоуста. Современное название по имени одной из крупнейших в России и на Украине реки Днепр {от иранского (арийского) «глубокая река»} [Справочник, 2007]. Название может быть связано с грандиозной битвой за Днепр (1943 год) во время Великой Отечественной войны. В ходе Великой Отечественной войны в 1943 году была проведена ДНЕПРОВСКАЯ

ВОЗДУШНО-ДЕСАНТНАЯ ОПЕРАЦИЯ, с целью содействовать войскам Воронежского фронта в форсировании реки Днепр. Выброска 1-го эшелона 3-й и 5-й воздушно-десантных бригад осуществлена в ночь на 24 сентября 1943 года с больших высот и в обширном р-не. Часть десантников оказалась в расположении вражеских войск и понесла потери. Дальнейшее десантирование было прекращено. Взаимодействуя с партизанами, десантники вели активные разведывательные и диверсионные действия. 13 ноября 1943 года они содействовали 52-й армии 2-го Украинского фронта в форсировании Днепра [Пятков, 2006].



Днепропетровская – улица пос. АМЗ в Советском р-не. Проходит в юго-восточном направлении от ул. Кузнецова до ул. Чарчана. В состав бывшего Кировского р-на Челябинска вошла в конце 40-х годов XX века вместе с пос. Первомайский Соновского р-на. Названа в честь города Днепропетровска, областного центра на Украине, порта на р. Днепр [Справочник, 2007]. Название связано с Днепропетровской наступательной операцией Красной Армии. Это была часть битвы за Днепр. С 23 октября по 5 ноября 1943 года в ходе Великой Отечественной войны была проведена **ДНЕПРОПЕТРОВСКАЯ ОПЕРАЦИЯ** войск правого крыла (46-я армия, 8 гвардейская армия), 17 Воздушной армии 3-го Украинского фронта (генерал армии Р. Я. Малиновский) во взаимодействии с войсками 2-го Украинского фронта (генерал армии Иван Конев) с целью расширить плацдарм на Днепре. В результате Днепропетровской операции советские войска нанесли поражение немецко-фашистской 1-й

танковой армии и 25 октября 1943 года, освободив Днепрпетровск и Днепродзержинск, продвинулись на запад от Днепра на 50-60 км [Пятков, 2006].

Днестровская – улица пос. Першино в Metallургическом р-не. Протянулась в западном направлении от ул. Орловская до ул. Урожайная. Относилась к плановому поселку около Першино. Названа 03. 01. 1953 г. (решение Чел. ГИК №3) по имени



реки Днестр, протекающей в Молдавии и на Украине. По мнению Поздеева Владимира Васильевича, название происходит от иранского (арийского) – «быстротекущая река» [Справочник, 2007]. Название связывается с боями у реки Днестр во время Великой Отечественной войны. В ходе Яско-Кишинёвской наступательной операции войска 46-й армии 3-го Украинского фронта совместно с Дунайской военной флотилией 22 августа 1944 года форсировали Днестровский лиман и разгромили оборонявшуюся на его западном берегу группировку противника (всего около 4000 человек, 100 орудий и миномётов). Успешные действия особой десантной группы 46-й армии под командованием генерал-лейтенанта А. Н. Бахтина (к 20 часам 22 августа 1944 года было переправлено через лиман свыше 8 тысяч человек, 175 орудий и миномётов и 8 танков) оказали содействие главным силам фронта в окружении и уничтожении 3-й румынской армии. Впрочем, название можно связать и с почётным наименованием танковой бригады. Сформирована в апреле 1943 года в Тамбовской обл. 233-я танковая бригада была включена в 5-й механический корпус (с 12 сентября 1944 года 9-й гвардейский). Совместно с другими соединениями корпуса в составе войск Западного, 1, 2 и 3-го Украинских фронтов танковая бригада вела боевые действия под Спас-Деменском, в Смоленской, Корсунь-Шевченковской, Уманско-Ботошанской операциях, на территориях Румынии, Венгрии, Австрии и Чехословакии. После передислокации на Дальний Восток в составе Забайкальского фронта участвовала в Хингано-Мукденской операции. 8 апреля 1944 года 233-я танковая бригада удостоена почётного наименования Днестровской. 12 сентября 1944 года за боевые заслуги преобразована в 46-ю Днестровскую гвардейскую танковую бригаду. 17 мая 1945 присвоено почётное наименование Венская. Днестровско-Венская 46-я гвардейская танковая бригада награждена орденом Красного Знамени, орденами Суворова и Кутузова; 2370 её воинов награждены орденами и медалями, 7 присвоено звание Героя Советского Союза [Пятков, 2006].

Добровольцам-танкистам – памятник у главпочтамта со стороны ул. Кирова. Памятник открыт в 1975 году, выполнен скульптором Л. Н. Головницким и арх. Е. В. Александровым.

Установлен на том месте, где 9 мая 1943 бойцы 63-й Чел. добровольческой танковой бригады Уральского добровольческого танкового корпуса принимали Наказ земляков и давали клятву с честью его выполнить. После митинга южноуральцы уходили на фронт. 5-метровая бронзовая фигура на 3-метровом постаменте из полированного чёрного доломита символизирует единение фронта и тыла, воплощает образ зовущего в бой рабочего-танкостроителя, уже надевшего солдатские сапоги и шлем танкиста.

Добролюбова – улица пос. Железнодорожников (Железнодорожный) в Ленинском р-не. Проходила в восточном направлении от ул. Барбюса до ул. Гагарина. Сейчас застроена. Названа 01. 11. 1937 г. (протокол № 47 президиума Чел. гор. совета рабоче-крестьянских и казацких депутатов). В настоящее время восточная часть от ул. Коммунаров является дворовым проездом. Указана в перечне 2006 г. (постановление главы города № 1714-п от 03. 11. 2006 г.). Название дано в честь русского литературного критика и публициста Николая Александровича Добролюбова (1836-1861) [Справочник, 2007]. Николай Добролюбов родился в Нижнем Новгороде в семье образованного право-



славного священника. В 1847 году Коля Добролюбов поступил в православное духовное училище, а с 1848 года учился в Нижегородской православной семинарии. В 1853 году Николай

отправился в Петербург. Всю свою жизнь он собирал и записывал русские народные пословицы и поговорки. На статьях Добролюбова воспитывалось несколько поколений творческой русской молодёжи. Уже при жизни ему сопутствовала всероссийская слава, а вскоре пришла и всемирная. Его великое по ценности, и по объёму творческое наследие создавалось, несомненно, в ущерб здоровью и житейским радостям. Добролюбов умер 17 ноября 1861 года, не дожив двух месяцев до 26-летия. В 1862 году было опубликовано 4-х томное собрание сочинений Добролюбова. В целом научное наследие Добролюбова является непреходящей культурной ценностью, воистину национальным достоянием, которое и сейчас многое даёт нам [Пятков, 2006].

Доброта – магазин; ул. 60 лет Октября, 26 [ВТЧ, 2003]. ДОБРОТА – добродушие, доброжелательность, склонность к добру, как высшее качество православного человека. Доброта как деятельная способность делать добро – высшее совершенство человека [Платонов, 2000]. «Доброта украшает жизнь, разрешая все противоречия, запутанное делает ясным, трудное – лёгким, мрачное – радостным... Думай хорошо, и мысли созреют в добрые поступки» (Л. Толстой). ДОБРОЕ НАЧАЛО – «Свастика есть катящийся по небу, движущийся крест-солнце. "Свастика" = корневая основа "сва" + корневая основа "ст-" и суффикс-окончание "-ика". "Свт" – есть "свет, светлый, свят, святой" (свет, обретающий сакральность, святость, как, пример, "день" = "део" – "день-бог"). "Ст-*" – есть "устойчивость, стояние, твёрдость, незыблемость, устой, твердыня, оплот". "Сваст-ика" – "святая-светлая твердыня-оплот". Свастика появляется позже креста, когда русы-индоевропейцы осознают, что и движущееся светлое, святое, хорошее, доброе начало (как Хорс-Солнце) может быть незыблемо, неостановимо, спасительно устойчиво в своём движении. "Свастика" – "устой-основа святости-Света", "катящаяся по Небу твердыня светлого-святого". Свастика – образ сложный и ёмкий, исходящий из образа креста и связанный с ним. Свастика – есть крест, обретший в движении по Небу небесную святость» [Петухов, 2000: 179].

Доватора – улица в Советском р-не. Проходит в северо-западном направлении от виадукта у ж/д вокзала до ул. Воровского, после которой меняет название на ул. Худякова. Значительная западная часть улицы – бывшая ул. Энгельса. Современное название с 13. 03. 1953 г. (решение Чел. ГИК № 145). Восточная часть – бывшая ул. Пугачёва. Возникла на стыке XIX - XX вв. на южной окраине казачьего пос. Никольский Челябинской станицы. Первоначальное название ул. Столевская (по названию завода «Столь и К°» улица с аналогичным названием проходила также в расположенном рядом пос. Колупаевка). Переименована между 1923 и 1926 гг. в ул. Пугачёвская, с 30-х годов XX века вариант названия ул. Пугачёва, которая с 01. 11. 1967 г. (решение Чел. ГИК № 336) включена в состав ул. Доватора [Справочник, 2007]. Название дано в честь Доватора Льва Михайловича (1903-1941), Героя Советского Союза, генерал-майора, погибшего в дни обороны столицы нашей Родины, города-героя Москвы во время Великой Отечественной войны [Пятков, 2006].

Доваторский – магазин, (Ч.П. Пирожков), ул. Доватора, 42 [ВТЧ, 2004].



Дождь – рекламно-информационное объединение; ул. Цвиллинга, 2 [ВТЧ, 2003]. **ДОЖДЬ** – «жидкие атмосферные осадки». Отличают от *мороси*, *ситника* – «мельчайшего дождичка, вися-

щего в воздухе и очень медленно опускающего свои микрокапельки на землю». Общеславян. – ст.-славян. *дъждь*; укр. *дощ*, болгар. *дъжд*, *дъждът*, польск. *deszcz*. В рус. диал. – *дождек*, *дождей*, *дождёчек*, *дождюк*, *дождина* и *дождинья* – «дождевая капля» [СРНГ, 1972, 8]; *дозжуха* – «дождевая вода»; *бездож* – «засуха», «трещины в почве от сухости» [Даль, 1912, 1].

Дойч Авто – автомагазин Deutsch-Aвто, ул. Российская, 59 [Дубль Гис, 2008].

«Познакомимся непосредственно с немцами-«дойче». Объединились «дойче» лишь в 1871 году под эгидой Пруссии (прусссы – по принятым в науке меркам, западные балты; фактически – славяне «прусссы» или смешанные балто-славяне; даже официальный «Лингвистический словарь» отмечает «особую близость прусского к славянским языкам»), то есть объединились «дойче» по инициативе восточных «немцев», ассимилированных славян и балтов. Население нынешней Германии чрезвычайно разнородно. До сих пор существует множество диалектов – одни, скажем, «немцы» без общенемецкого-литературного – не понимают других «немцев» совершенно. Ещё Михайло Васильевич Ломоносов отмечал: «Народ российский, по великому пространству обитающий, не взирая на дальнее расстояние, говорит повсюду вразумительным друг другу языком в городах и селах. Напротив того, в некоторых других государствах, например, в Германии – баварский крестьянин мало понимает мекленбургского, или бранденбургский швабского, хотя того же немецкого народа». В последнем великий учёный ошибался, это только нам издали «немецкий народ» казался тем же, единым, чем-то целым. А таковым он никогда не был, тем более, во времена Тацита или наших варягов-поморов. Консолидация «немцев» (баварцев, саксонцев, швабов, тюрингцев и т. д.) исконно шла на востоке, в землях заселённых исторически онемеченным славянским населением. Там сложился к XVIII веку и литературный язык на основе саксонского языка. Этнической базой-основой генезиса «дойче»-немцев считаются франки, саксы, аламаны и кельты.



Антропологически «дойче» чрезвычайно разнородны: на севере и северо-западе в основном проживали и проживают представители атлантико-балтийской расы, в центре и на востоке Германии – центрально-европейской и восточно-европейской расы. То есть расово «дойче» (без средиземноморско-негроидной примеси) и славяне (без тюркских и кавказоидных примесей) абсолютно неотличимы. Но примесей более чем достаточно и у «дойче» – особенно на юге и на среднем Рейне, там господствует южно-европейский средиземноморский расовый тип. То есть и в самой нынешней Германии мы видим чёткие следы этническо-культурной и антропологической, то есть физической, экспансии с латинского, средиземноморского юга. Это дополнительно наводит на мысли, что земли нынешней Германии в 1 тыс. н. э., а значит, и ранее, населяли не совсем те, кто проживает на них ныне» [Петухов, 2003: 176]. «Этническая карта Европы III – X веков н. э. значительно отличалась от нынешней этнической карты – и это следствие вполне исторического, реального тысячелетнего «дранг нах остен»а. Археология, лингвоанализ, мифоанализ, антропология, топонимика позволяют нам с полным основанием утверждать, что во времена распада и гибели Римской империи мы практически не встречаем в Европе следов предков нынешних «дойче», шведов, норвежцев, датчан, англичан» [Петухов, 2003, 64].

Дойч-Авто – автомагазин Deutsch-Авто, ул. Каслинская, 26 [ВТЧ, 2004]. «Но были ли «немцы» X века немцами-германцами в нынешнем понимании этого этнонима. Для общего обозначения своей нации немцы выбрали этноним «дойче», с которым согласились все – баварцы, саксонцы, тирольцы и прочие. Но лингвистически, и это засвидетельствовано (см.. Справочник «Народы мира»), этноним «дойче» образован от исходной формы, зафиксированной в X веке. Эта форма – «диутисце». Мы чётко видим перед собой славянский этноним «дивтисцы» с характернейшим славянским «-ци, -цы» на конце (сравните, самоназвание поляков – «поляци»). Следовательно, ещё в X веке те, кого считали немцами-дойче, носили славянское самоназвание, а значит, и были славянами – ведь то, что некие немцы-германцы вдруг стали сами себя прозывать славянским именем,

практически исключено. Язык того времени, народный язык назывался «*diutisk*», то есть "дивтиск-ий" язык, типичное славянское словообразование. А ещё этот "германский" народ называл себя (самоназвание, подчеркиваю это! – Юрий Петухов) – «*diutishiu liute*» – то есть без перевода, по-славянски, по-русски, лишь записанное латиницей «дивтиские люди». Вот вам и «дойче»! И здесь под поверхностным «германским» слоем мы обнаруживаем архаическую славянскую основу. Да, нравится это кому-то или не очень, но ещё тысячелетие назад Европа была плотно заселена славянами. Натуральные германцы, если они вообще не плод позднего генезиса-ассимиляции, скрывались где-то в горных и лесных малодоступных местностях, их было совсем немного (в истории достаточно примеров, когда малочисленные племена в дальнейшем давали свой язык большим этносам). Судя по всему, влияние и сила исконных германцев, которые расово и антропологически тяготели к средиземноморскому югу (а отнюдь, не к нордическим широтам), были невелики. Но именно на них, как и на протоевропейский субстрат, как на финно-угорские этнические вливания (венгры, гунны) сделал ставку латинский папский престол в борьбе за подчинение Европы» [Петухов, 2003: 178].

Дойч-Авто – автомагазин Deutsch-Авто, ул. Российская, 47 [Дубль Гис, 2008]. «Самоназвание немцев в русском произношении звучит как "дойч", но в немецком языке звук "ч" отсутствует, и правильное звучание этого слова – "дойш" или "дойтш". В персидском (иранском) языке и до сего дня есть слово "дешт", которое в переводе на русский язык означает "пустыня", от него производное слово "детши" – "пустынник", "кочевник", "дикарь". В персидском языке слово "хальк", в немецком – "фольк" означают по-русски "народ". Немецкое имя Курт и персидское слово "курт" – в переводе "волк"» [К. В. Колонтаев, Арийский след].

Долгая – старинная улица Заречного р-на, отмеченная в справочнике «Весь Челябинск и его окрестности» за 1909 год. Переименована 20 февраля 1920 года в улицу Красного Фронта (Заречный р-н). Название связывается с казачьей станицей Дол-

гой (ныне Долгодеревенская). В настоящее время эта улица не существует [Пятков, 2006].

Долинка – автомойка, ул. Ушакова, 1а [ДубльГИС, 2008].

Долинская – улица в Ленинском р-не у (восточная окраина пос. Сельмаш). Проходит в юго-юго-восточном направлении от ул. Бугурусланская до ул. Чистопольская. Застроена по плану 1946–1947 гг., названа в честь города Долинска на острове Сахалин [Справочник, 2007]. Вполне возможно, название связано с военной операцией во время ВОВ. ДОЛИНСК – город (с 1946) в Российской Федерации, Сахалинская обл. Железнодорожная станция. 15,7 тыс. жителей (1992). Целлюлозно-бумажный комбинат, механический завод. В районе – добыча угля. ДОЛИНСКАЯ – железнодорожная узловая станция, с 1957 года город Кировоградской обл. Украинской ССР.

Долматовская – улица старинного казачьего пос. Першино в Metallургическом р-не (южная окраина). Проходит в западном направлении от ул. Белгородская до ул. Орловская. Массовая застройка улицы велась в 1956-1965 гг. Встречаются варианты названия: ул. Долматовского, Долматовская, Далматовская [Справочник, 2007]. Наименование улица получила от топонима, а тот, в свою очередь, произошёл от имени старца Далмата, местно чтимого Русской Православной Церковью (в миру Дмитрий Иванович Мокринский). Чудотворец всея Сибири, инок Далмат почил 25 июня (8 июля) 1697 года и погребён на том месте, где была первая часовня и первая церковь во имя Успения Пресвятой Богородицы. Ныне, нетленные мощи Чудотворца всея Сибири Далмата покоятся в специальной раке, в Успенском Далматовском мужском монастыре. Поклониться преподобному Далмату приходят православные русские люди и множество татар и башкир, поскольку матерью казака Дмитрия Ивановича Мокринского была татарка одного из народа, входившего в башкирское сословие [Пятков, 2006].

Долматовский – переулок в Metallургическом р-не (южная окраина пос. Першино). Проходит в северном направлении от пер. Белгородский до ул. Долматовская. Назван по городу Дал-

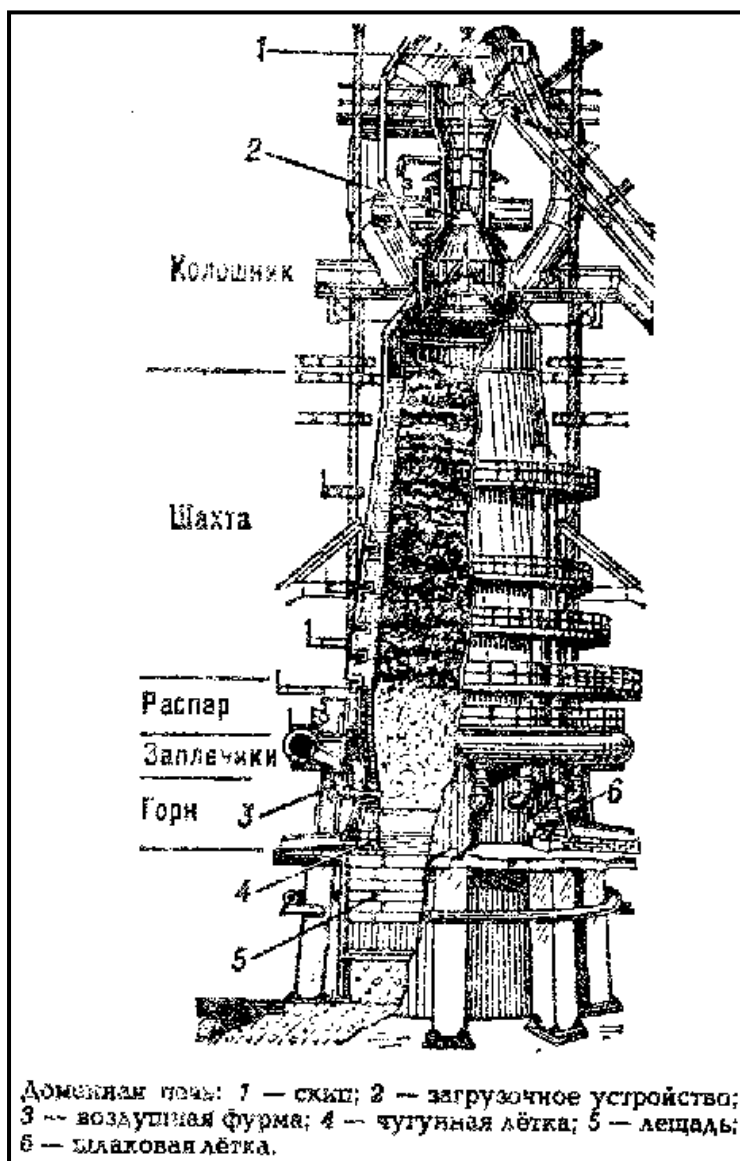
матов Курганской обл. В перечне 2006 г. (постановление главы города № 1714-п от 03. 11. 2006 г.) не указан [Справочник, 2007]. Православное мужское календарное имя Далмат означает происхождение из римской провинции Далматии. То есть, житель Далматии именуется Далматом. Точно так же как житель Москвы именуется Москвичом. Русская Православная Церковь ежегодно 3 (16) августа чтит память преподобных Далмата и Фавста с Исаакием; 15 (28) февраля отмечается праздник Далматской иконы Божией Матери. Следует отметить и то, что с 17 января 1934 года в составе Челябинской обл. существовал и Далматовский район. 8 января 1935 года Президиум ВЦИК СССР утвердил новую районную сеть Челябинской обл., в которую был включен и Далматовский район. В соответствии с Указом Президиума Верховного Совета РСФСР от 6 февраля 1943 года Далматовский район передан в состав вновь образованной Курганской обл. Населённый пункт основан в 1664 году казаком Дмитрием Ивановичем Мокринским. Официально признан городом в 1947 году [Пятков, 2006].

Дом Одежды – магазин № 17, ул. Гагарина, 13 [ВТЧ, 2004].

Дом политпросвещения и райком партии – памятник архитектуры, улица Коммуны, 87. Отмечен премией Госстроя РСФСР. Архитектор И. Талалай, при участии архитектора Б. Петрова. Инженеры – Т. Иоговская, А. Соколов. 1972 год.

Дом Хаванова – улица Васенко, 25. Памятник архитектуры. Построен в 1908 г. Фасад богато декорирован мастерски выполненной ажурной кирпичной кладкой.

Доменная – остановка трамвая перед заводоуправлением ЧМК на Шоссе Metallургов. ДОМЕННАЯ ПЕЧЬ (домна) – шахтная печь для выплавки чугуна. Исходные материалы (шихта) – железорудный агломерат, окатыши, кокс, флюсы – подаются на колошник. Снизу (через фурмы) вводят нагретый воздух, жидкое, газообразное или пылевидное топливо. В доменной печи происходит восстановление железа из оксидов и насыщение его углеродом. Продукты плавки - чугун и шлак – периодически выпускаются через летки (отверстия) в нижней части до-



ДОМЕННАЯ ПЕЧЬ

менной печи. Полезный объём наиболее крупной в Российской Федерации доменной печи 5580 м³ (1989). Кампания доменной печи (от задувки до капитального ремонта) ок. 10 лет. Первые доменные печи появились в России ок. 1630 года.

Доменная – улица в Metallургическом р-не (новая часть пос. Першино). Проходит в северо-северо-восточном направлении от ул. Каштакская до ул. Беломорская. Возникла в 40-х годах XX века. и названа по термину «доменное производство» – основное звено в цикле чёрной металлургии. Домна, как вид плавильного аппарата, известна со времён позднего неолита [Справочник, 2007].

Донбасская – улица пос. им. Маяковского в Советском р-не. Проходит в северо-западном направлении от ул. Короленко до ул. Знаменская. Относилась к пос. ИЗО Кировского р-на, затем пос. ИЗО-2 Железнодорожного р-на. Первоначальное название с 02. 02. 1951 г. (решение Чел. ГИК № 105), переименована 13. 03. 1953 г. (решение Чел. ГИК № 145) в честь промышленного региона Донбасс на Украине [Справочник, 2007]. Во время Великой Отечественной войны была проведена Донбасская наступательная операция с 13 августа по 22 сентября 1943 года Юго-Западного (генерал армии Малиновский) и Южного (генерал армии Толбухин) фронтов с целью завершить освобождение от немецкой оккупации Донбаса. В Донбасской наступательной операции принимала участие 9-я артиллерийская дивизия прорыва, сформированная в июле 1943 года в Челябинской обл. (в р-не Чебаркуль – Медведевка – Куваши). В состав дивизии входили: 23-я гаубичная артиллерийская бригада; 30, 115 и 123-я пушечные артиллерийские бригады; 113-я гаубичная артиллерийская бригада большой мощности; 10-я миномётная бригада. После победоносного наступления Красной Армии, сразу же после освобождения нашей земли от немецких оккупантов, с весны 1943 года челябинцы едут на восстановление заводов и городов Донбасса и Украины. Особенно большую помощь челябинцы оказали Донбассу, восстанавливая разрушенные фашистскими захватчиками шахты и металлургические заводы. Эшелон



за эшелонам направляли челябинцы в освобождённый Донбасс с надписью "Военным транзитом" [Пятков, 2006].

Донского – посёлок в Советском р-не. В состав города перешёл из Сосновского р-на 31 .07. 1963 г. [Справочник, 2007]. Название дано в честь Святого русского Великого князя Дмитрия Ивановича Донского, выдающегося военачальника, одержавшего с русскими дружинами знаменитую победу над татарскими ордами темника Мамайя на Куликовом поле. Название

может быть связано с Всевеликим казачьим войском Донским. Донское казачье войско участвовало во всех войнах России XVII – XIX веков. В Первую Мировую войну Донское казачье войско выставило 60 полков и других воинских частей общей численностью свыше 100000 (ста тысяч) человек. В 1920 году было упразднено. Во времена перестройки начало возрождаться [Пятков, 2006]. Донской казачий кавалерийский корпус сформирован в ноябре 1942 как 5-й гвардейский кавалерийский корпус. В составе войск Закавказского, Северо-Кавказского, Южного, 4, 2 и 3-го Украинских фронтов участвовал в освобождении Северного Кавказа и Украины, в Яско-Кишинёвской, Дебреценской, Будапештской, и Венской операциях. За боевые заслуги удостоен почётного наименования Будапештского (05. 04. 1945), награждён орденом Красного Знамени; ок. 32 тыс. его воинов награждены орденами и медалями, 10 присвоено звание Героя. Советского Союза.

Донской – переулочек пос. Сельмаш в Ленинском р-не. Проходит в юго-юго-восточном направлении от ул. Ачинская до ул. Коллекторная. Относился к индивидуальному пос. завода «Электромаш». Назван 26. 09. 1952 г. (решение Чел. ГИК № 676) по имени реки Дон в европейской части России. Слово *дон* – с арийского – «вода, река»; «земля» [Справочник, 2007]. На основе санскрита многие древние и современные географические названия получают смысл. Например, Плиний Старший (Естественная история, VI, 20) сообщал, что скифы реку Дон именуют "Син", а Меотиду (Азовское море) – "Темарунда". В древнеиндийском *sindhu* – "река", а *tamas + arna* можно перевести как "тёмная пучина". "Санскритское" название Дона сохранялось ещё в Средние века: в русских летописях он именовался "Синей водой", хотя к тому нет никаких реальных оснований. Приводя в пример "ираноязычности" скифов хорошо известный корень "дон", звучащий в названии многих южнорусских рек (*Дон, Донец, Днепр, Днестр, Дунай*), забывают добавить, что он имеет соответствие не только в иранских языках, но и в древнеиндийском, и в обоих случаях означает "река" [Васильева, 2006]. Корень «дн-» = «дно, дон» – «русло, река». Именно так, не «вода», а «дно», т.к. вода это и дождь, и роса,

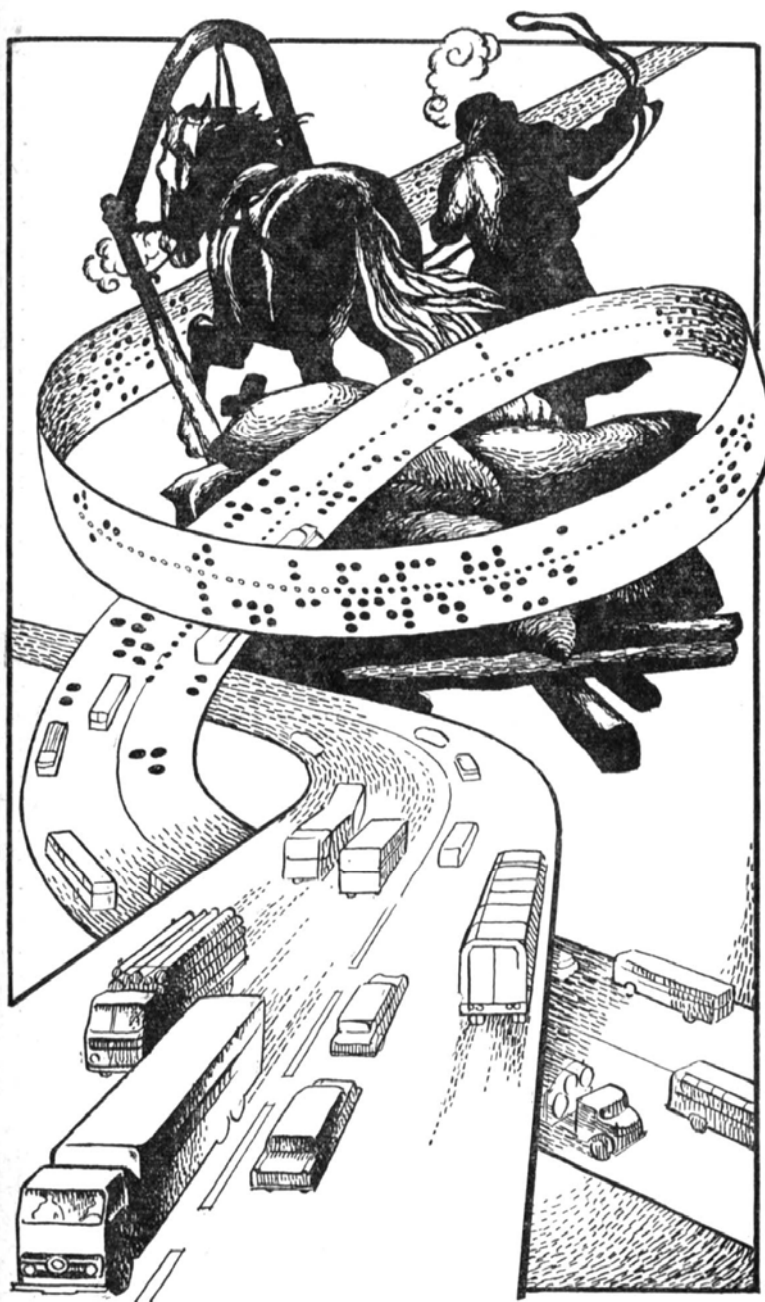
вода в сосуде, а *река* – это «русло», «дно», по которому течёт вода. Из языка русов данный корень попал как в иранские, так и



в славянские языки. Русский язык есть стволочное развитие языка русов. Иранский – побочное. Санскрит – искусственный язык индоариев, созданный на базе языка русов. Человек, в совершенстве владеющий санскритом, прекрасно понимает русскую речь (Ю.Д. Петухов).

Доравтосервис – автомагазин, ул. Сулимова, 65а - [Дубль Гис, 2008].

Дорога – автомагазин, ул. Новоэлеваторная, 49 [Дубль Гис, 2008]. ДОРОГА – (русское) первоначально – просека, место, продранное среди деревьев и кустарников; также – овраг, ров. Много соответствий в славян. яз.: укр. – то же; белорус. *дарога*, др.-чеш. *draha*, польск. *droga* – «дорога»; словен. *draga*, но в значениях: «овраг», «долина», «лощина»; сербо-хорв. *драга* – «ущелье», «теснина», «узкий морской залив». М. Фасмер [1964] приводит и церковнослав. *подрагъ* – «край». Интересно, что и у нас, в Западной Сибири, слово *дорога* употребительно в значениях: «мёртвое русло», «старица», «буерак», «ложе временного водного потока». Иногда – улица [Мурзаев, 1984].



Дорожная – улица пос. Исаково в Советском р-не. Проходит в северном направлении от Троицкого тракта до ул. Новая. Первоначальное название пер. Калинина (выкопировка 1969 г.) [Справочник, 2007].

Дорожная – улица пос. ЧКПЗ в Ленинском р-не. Проходит в промзоне за ж/д линией в северо-западном направлении вдоль территории ОАО ЧКПЗ от ж/д развилки, параллельно ул. Грузовая. В Ленинском р-не ранее существовала улица с аналогичным названием. Западная часть дореволюционной ул. Дорожной переименована в ул. Харлова [Справочник, 2007].

Достоевского – улица пос. Колхозный в Курчатовском р-не. Проходит в северо-западном направлении от ул. Тепличная до ул. Неглинная. Возникла в 40-х годах XX века. в Сталинском р-не, затем относилась к Центральному и Калининскому р-нам. Достоевский Федор Михайлович (1821-1881), русский писатель, исследовавший в своём творчестве проблемы общества и русского характера, классик мировой литературы [Справочник, 2007]. ДОСТОЕВСКИЙ Федор Михайлович (1821-1881) – русский писатель, член-корреспондент Петербургской АН (1877). В повестях "Бедные люди" (1846), "Белые ночи" (1848), "Неточка Незванова" (1849, не окончена) и др. описал страдания "маленького" человека как трагедию социальную. В повести "Двойник" (1846) дал психологический анализ расколотого сознания. Участник кружка М. В. Петрашевского, Достоевский в 1849 был арестован и приговорен к смертной казни, замененной каторгой (1850-1854) с последующей службой рядовым. В 1859 возвратился в Санкт-Петербург. "Записки из Мертвого дома" (1861-62) - о трагических судьбах и достоинстве человека на каторге. Вместе с братом М. М. Достоевским издавал "почвеннические" журналы "Время" (1861-1863) и "Эпоха" (1864-1865). В романах "Преступление и наказание" (1866), "Идиот" (1868), "Бесы" (1871-1872), "Подросток" (1875), "Братья Карамазовы" (1879-1880) и др. – философское осмысление социального и духовного кризиса России, диалогическое столкновение самобытных личностей, страстные поиски общественной и человеческой гармонии, глубокий психологизм и трагизм. Публицистический

"Дневник писателя" (1873-81). Творчество Достоевского оказало мощное влияние на русскую и мировую литературу.

Дробильная – улица в Советском р-не (бывший пос. Малиновка у ж/д ст. Шершни). Застраивалась по плану 1946-1947 гг. Проходит в юго-западном направлении от рощи и бывшей ул. Черкасская (ныне ж/д ветка) до ул. Малиновая. 11. 08. 1967 г. решением Чел. ГИК № 242 переименована в ул. Неймана [Справочник, 2007].

Дружба – детский клуб; ул. Богдана Хмельницкого, 18 [Метро №46, 2008]. ДРУЖБА – идиома – *разбить горшок* – "разорвать дружбу". В некоторых культурах горшок связывается с дружбой, сравните латинское высказывание "если горшок плохо кипит, значит дружба непрочна." (СРФ). ♦ Это обстоятельство вызвано созвучием русского корня **горш** в обратном прочтении с арабским корнем ШРК, от которого شريك *шари:к* (мн. число شركاء *шорак:'*) "компаньон", "товарищ", или прямо с русским словом того же происхождения **кореша** [Вашкевич, идиомы].

Дружба – ЖСК; ул. Молодогвардейцев 54 [ВТЧ, 2003]. ДРУЖБА – город (с 1962) на Украине, Сумская обл., у границы Украины, Российской Федерации и Белоруссии. Железнодорожный узел (Хутор-Михайловский).

Дружба – летний лагерь ОАО "СВЯЗЬИНФОРМ", пос. АМЗ [ВТЧ, 2003]. ДРУЖБА – приморский климатический курорт в Болгарии, на Чёрном море, к северо-востоку от г. Варна.

Дружба – садоводческое товарищество ТЭЦ-3, ул. Горького, 6 [ВТЧ, 2003]. ДРУЖБА (до 1976 Шарлаук) – город (с 1974) в Узбекистане, Хорезмская обл. Железнодорожная станция (Питняк). Близ Дружбы – Тюямуюнский гидроузел.

Дружба – фирменный магазин; пр. Победы, 159 [ВТЧ, 2003]. "ДРУЖБА" – международный магистральный нефтепровод для снабжения Польши, Германии, Чехословакии и Венгрии нефтью, поступающей из СССР. Построен совместно с этими странами. Проходит от Альметьевска через Самару, Брянск до Мозыря, затем разветвляется на 2 участка – северный (по террито-

рии Белоруссии, Польши и Германии) и южный (по территории Украины, Чехии, Словакии и Венгрии). Общая длина св. 5,2 тыс. км. 1-я очередь (нить) вступила в строй в 1964, 2-я - в 1972, 3-я (на территории Германии, Чехии, Словакии) – в 1981.

Дружбы – улица в Metallургическом р-не. Проходит в западном направлении от ул. Румянцева до ул. Мира. Первоначальное название 6-я улица Соцгорода металлургического завода в Сталинском р-не. Переименована 15. 04. 1946 г. (решение Чел. ГИК № 450) в честь генерала Ивана Даниловича Черняковского (правильное написание – Черняховского). Современное название с 15. 04. 1949 г. (решение Чел. ГИК № 278) [Справочник, 2007].

Дружный – переулок в Советском р-не (северо-западная часть пос. АМЗ). Проходит в южном направлении от ул. Калининградская. В справочниках улиц после 1996 г. [Справочник, 2007].

Дубинина – улица пос. Новосинеглазовский в Советском р-не. Проходит в северном направлении от ул. Пугачёва до ул. Громова. В состав города вошла вместе с посёлком в 1963 г. [Справочник, 2007].

Дубовая – улица пос. Фёдоровка в Советском р-не. Проходит в западном направлении от ул. Якорная до ул. Молодогвардейская. Названа 12. 10. 1962 г. (решение Чел. ГИК № 308) [Справочник, 2007]. ДУБОВКА – город в Российской Федерации, Волгоградская обл., пристань на р. Волга (Волгоградское водохранилище), в 50 км от Волгограда. Основан в 1734.

Дубравная – улица в Metallургическом р-не. Проходит в юго-западном направлении по границе бывшего соцгорода ЧМЗ от ул. Дачная до ул. Берёзовый Тупик. Относилась к 23-му кварталу Соцгорода металлургического завода. Названа 04. 10. 1957 г. (решение Чел. ГИК № 383) по характеру местности в непосредственной близости от Каштакского бора. Использован русский географический термин «дубрава», в местном говоре означает «чистый лес» [Справочник, 2007]. ДУБРАВА – (русское) дубовый лес с примесью других лиственных пород: ясеня, липы,

остролистого клена, ильма, а на западе европейской части России – граба, яблони, груши, клёна, орешника, рябины; густой, дремучий лес. В западносибирской лесостепи – берёзовые насаждения на возвышениях с лучшими почвенными и гидрологическими условиями и потому отличающиеся хорошим древостоем. Чистопородный лиственный лес, но и лесостепь, лесной покос, трава, заповедная роща [Мурзаев, 1984].

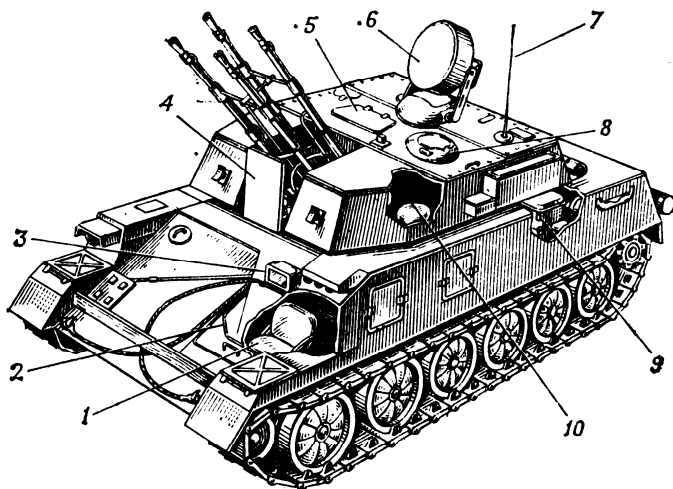
Дубровка – магазин, ул. Молодогвардейцев, 41 [ВТЧ, 2004].

Дундича – переулочок пос. им. Маяковского в Советском р-не. Расположен в конце ул. Знаменская. Назван вместе с ул. Дундича 11. 11. 1957 г. (решение Чел. ГИК № 427в). Название переулочка связано с именем Героя Гражданской войны Олеко Дундича (1896-1920), героя Первой Конной армии [Справочник, 2007]. Сам себя называл Иван Дундич. При рождении именовался Тома Дундич. В литературе его именовали Олеко Дундич. По национальности – хорват. Именно потому и воевал совместно с братьями славянами и желал, чтобы все его звали Иван Дундич. Во время 1-й Мировой войны попал в плен к русским. С октября 1917 года в интернациональном отряде Красной Гвардии. С 1919 года командир эскадрона в 1-й Конной Армии. Затем помощник командира полка, состоял для особых поручений при командарме. Отличался исключительной смелостью и решительностью. Погиб в бою [Пятков, 2006].

Дундича – улица пос. им. Маяковского в Советском р-не. Проходит в северо-западном направлении от ул. Новосельская до ул. Знаменская. Названа вместе с пер. Дундича 11. 11. 1957 г. (решение Чел. ГИК № 427в) [Справочник, 2007]. Название дано в честь Героя Гражданской войны, командира кавалерийского дивизиона при штабе 1-й Конной армии Олеко Дундича, погибшего в бою под Ровно. Иван Дундич (он же Тома Дундич, он же Олеко Дундич) погиб в бою в 1920 году. Родился в 1897 году. Герою Гражданской войны, хорвату по национальности, было всего 23 года, когда он погиб [Пятков, 2006].

Духовное училище – учебное заведение города Челябинска, открытое 31 октября 1830 года для подготовки священнослужителей.

телей православных приходов Южного Урала. Первоначально оно состояло из двух отделений – приходского и уездного, курс обучения в каждом из которых составлял два года. В 1840 году были введены три отделения. Учащиеся, окончившие челябинское Духовное училище могли продолжать образование в Духовных православных семинариях. В 1870 – 1872 годах челябинский купец П. И. Перцов построил для училища Покровскую церковь. В 1873 году училище получило новые штаты, был открыт приготовительный класс, построен новый училищный класс (1873 – 1875), В 1878 году было построено общежитие на 94 воспитанника. Духовное училище занимало половину квартала по улице Большой рядом с Одигитриевским монастырем. Челябинское Духовное училище просуществовало до 1 марта 1918 года, когда его имущество было передано комитету по народному образованию.



Счетверённая зенитная установка ЗСУ-23-4 (СССР): 1 — кресло механика-водителя; 2 — люк механика-водителя; 3 — смотровой прибор; 4 — щиток; 5 — люк посадки операторов; 6 — антенна РЛС; 7 — антенна радиостанции; 8 — командирская башенка; 9 — двигатель; 10 — отсек башни.

Е

Евгения – автомойка, пр. Ленина, 26а [ДубльГИС, 2008].

Евгения – магазин, пр. Ленина, 14 [ВТЧ, 2003].

Евгения – стоянка автомобилей; пр. Ленина-Меридиан [ВТЧ, 2003]. **ЕВГЕНИЯ** – женское имя. В переводе с греч. «благородная». Русская Православная Церковь чтит память Римской девы, прмц. (подвизавшаяся в мужском образе) 24 декабря [ПЦГК, 2001]. Раскладка: ев + гения = «гения в ев». С учётом того, что новогреческая «вита» в древнегреческом была «бетой», можно прочесть и как «Гения в еб», что более понятно русскому человеку [Пятков, 2007].

Евгения Овчинникова – улица в Советском р-не. Названа в честь Евгения Васильевича Овчинникова (1921–1943), воспитанника школы №2 города Челябинска, военного лётчика. Расстрелян немецкими фашистами в 22 года.

Евдокима Васенко – улица в Центральном р-не. Название дано в честь Васенко Евдокима Лукича (1882 – 1918), одного из руководителей Челябинской большевистской организации и Челябинского Совета рабочих и солдатских депутатов в 1917 – 1918 годах. В 1905 году Евдоким Васенко служил в Екатеринбургском почтово-телеграфном агентстве. В ноябре 1905 года забастовали почтовые служащие. Организовал их Евдоким Васенко, за что просидел несколько месяцев. Организаторов судили через четыре года. Получив срок, отбывал в новороссийской тюрьме. На свободу Евдоким Лукьянович Васенко вышел социал-демократом. Он остался в этом портовом городе Екатеринодаре, поступил на службу в банк, включился в работу местного подполья и вскоре стал здесь одним из ведущих социал-демократов. Началась Первая Мировая война, портовые города были объявлены на особом положении. Неблагонадёжных стали высылать в отдалённые губернии Российской империи, подальше от театра военных действий. Для Васенко таковой оказалась Тобольская губерния. Через год ему разрешили ограниченную свободу передвижения. Евдоким Лукьянович Васенко выбрал

для жительства Екатеринбург. Однако его выслали в Челябинск, где его и застала февральская буржуазно-демократическая революция 1917 года. По решению Временного правительства власть на местах становилась выборной. Евдоким Лукьянович Васенко избран в первый же состав челябинского Совета, став заместителем председателя. С марта 1917 по июнь 1918 года он входил в руководство Советской властью в городе Челябинске и Челябинском уезде Оренбургской губернии. После отъезда из Челябинска Самуила Моисеевича Цвиллинга Васенко Евдоким Лукьянович стал играть ведущую роль в управлении города и в городском комитете РСДРП. Своим делегатом на II Всероссийский съезд Советов челябинцы послали Е. Л. Васенко. В Петрограде Евдокиму Лукьяновичу был вручен мандат за № 29, в котором указывалось: «Предъявитель сего Васенко, член II съезда Советов рабочих и солдатских депутатов, командирован на Урал для согласования деятельности местных Советов рабочих, солдатских и крестьянских депутатов с Центральным исполнительным комитетом. Просим все местные Советы оказывать ему всяческое содействие». В Челябинск Васенко вернулся в те трудные дни, когда город оказался в бело-казачьем окружении. Прямо с поезда он попал на заседание Совета, где обсуждался ультиматум есаула Титова о возвращении власти городской думе. Единого мнения у членов Совета не было. Васенко взял на себя переговоры с есаулом Титовым, ему удалось выработать общее мнение в Совете. Официально вся власть была передана челябинского городской думе, которую возглавлял левый эсер М. Х. Поляков. Но челябинский Совет не был распущен. 17 ноября Васенко избрали его председателем. Он направил в ЦК РСДРП (б) докладную о текущем моменте в городе: «...Посланы делегаты в Уфу, Омск, Самару и др. города для усиления гарнизона Челябинска. Настроение бодрое, гарнизон большевистский, рабочие тоже. Ожидаем подкрепления и тогда поднимем вопрос о власти Советов...» Евдоким Лукьянович Васенко объявил о переходе всей власти в руки челябинского Совета вечером 20 ноября 1917 года со сцены Народного дома. В Военно-революционном комитете, созданном в те дни, он – заместитель председателя. 5 марта 1918 года военревком передал дела вновь

избранному Совету. Васенко в исполкоме – заместитель председателя и комиссар по внутренним делам. Евдоким Лукьянович снимал с семьёй комнату на Казарменной улице, но дома почти не ночевал, о жене и сыне не было времени позаботиться, столько было общественных дел. Когда в марте 1918 года умерла жена Васса, а вскоре и сынишка, Евдоким полностью перешёл на жительство в челябинский Совет и горком РСДРП (б). Здесь он и спал, укрывшись пальтецом, на деревянном «присутственном диванчике». Весной восемнадцатого Васенко был перегружен делами как никогда. Партийная работа. Председателя челябинского Совета Блюхера мучили фронтовые раны, и он лечился в госпитале, отвлекали его и военные дела. Тогда руководство челябинским Советом переходило на Васенко. В мае Блюхер во главе уральских красногвардейских отрядов отбыл под Оренбург. Евдоким Лукьянович стал руководить челябинским Советом. С середины мая 1918 года Челябинск находился на военном положении. 14 мая между чехословацкими легионерами и военнопленными мадьярами произошла стычка. В драке был убит венгр. Совет арестовал виновных, назначил следственную комиссию. Чехословацкие легионеры, которых на станции Челябинск скопилось несколько тысяч, выступили с оружием. Фактически они захватили весь город Челябинск. Арестованных пришлось срочно освободить, и конфликт был исчерпан. По сути же для легионеров это выступление стало пробой сил для запланированного Антантой мятежа против Советской власти. Они убедились в беззащитности местного челябинского Совета. Почти все вооруженные силы большевиков ушли из Челябинска с Блюхером. Полк Красной Армии в Челябинске только формировался. Васенко понимал это. Как и в ноябре, он обратился за помощью в Уралсовет и Москву. Помощь не успела. Через неделю после первого пробного выступления чехословаки вновь подняли мятеж и без особого труда захватили город Челябинск. Несколько дней мятежники, играя в демократию, не трогали челябинский Совет, и он непрерывно заседал под руководством Евдокима Васенко в поисках выхода из положения. Вначале была надежда, как и в ноябре, с помощью уральских рабочих вернуть власть. Но вскоре стало ясно: время не то – на железной

дороге легионеры захватывали станцию за станцией. Было решено: активистам уйти из города Челябинска, белый террор неизбежен. Есть свидетельства, что Евдокиму Лукьяновичу удалось добраться до Кыштыма, куда стягивались красные отряды для наступления на Челябинск. А через несколько дней Уральский революционный штаб телеграфировал в Москву об аресте Васенко в Челябинске. Очевидно, он вернулся в город, чтобы организовать рабочих для выступления. В архиве ВЦИК обнаружено донесение о положении в Челябинске летом 1918 года. К нему сделана приписка: «Председатель Челябинского Совета тов. Васенко задушен в одиночном carcere ночью прапорщиком Ругай».

Евпаторийская – улица пос. Сельмаш в Ленинском р-не. Проходит в юго-юго-восточном направлении от ул. Бугурусланская до ул. Чистопольская. Застроена по плану 1946-1947 гг. Названа в честь города Евпатория в Крыму, основанного в XI в. как крепость [Справочник, 2007]. Памятен Евпаторийский десант 5 января 1942 года, высаженный с кораблей Черноморского флота в Евпатории с целью отвлечь силы противника от осаждённого Севастополя – города русской славы.

Евразия – ООО "ЕВРАЗИЯ LTD"; ул. Ильменская, 2 [ВТЧ, 2003]. «Русь, русы в 1 тыс. н. э. – это отнюдь не племя и не племенной союз, а именно суперэтнос, существующий уже в качестве суперэтнуса не одно тысячелетие и достаточно широко рас-



сеянный по Европе и Азии (вспомним о «спорах» Прокопия Кесарийского). И потому ничего странного в том, что русы проживают и на привычной нам Новгородско-Киевской Руси и в Скандинавской Руси, нет. Напротив – это закономерно. И это есть даже в «Повести временных лет», о которой многие рассуждают не читая её, а если читают наспех – так очень заданно и с уже готовой установкой, помнят только о том, что «погрязшие в распрях словени» идоша за море к варягом, к руси. Хотя в летописи чётко написано под 6370 (862) годом: «Реша **русь**, чюдь, словени и кривичи и вси: «Земля наша велика и обильна, а наряда в ней нет. Да пойдите княжит и володети нами». И избраша три братья с роды своими, пояша по собе всю русь...». Чётко и ясно написано «реша русь...» – то есть русы, Русь Новгородская и призывала на княжение русов, Русь Скандинавскую – прямых этнических, антропологических, языковых родичей своих, русов-славян (совершенно чётко и ясно сказано «наряда», то есть структур обеспечивающих законность. Но академик Д. С. Лихачёв переводит «порядка» – «нет порядка», искажая заложенный во фразе смысл, выставляя «неразумных словен» совсем уж никудышным, ни на что не годным сборищем. В том же духе он переводит слово «челядь» – как «рабы», хотя «челядин» отнюдь не является рабом, как не является рабом дворянин – это люди служивые, но вовсе не рабы. Каждому пытающемуся постичь Подлинную Историю следует избегать услуг подобных переводчиков – надёжнее иметь дело с оригинальным текстом). И призвали. Объединились. И ничего иного – никаких «шведских викингов» и пр. фантомов в реальной истории не было – таковыми мы обязаны политикам, самоутверждающим свои государства на славянских землях, и сочинителям-романтикам (большая – «литературно-поэтическая», в отличие от подлинно-архаической – часть германской мифологии была сочинена в XVIII-XIX веках, в этот период немецкого романтизма, когда по Рейну и др. местам росли как грибы «средневековые, мрачные, в тевтонском духе» замки-новоделы). Надо уметь отличать подлинную древность от подделки, от стилизации. Нам понятно стремление молодых народностей, пришедших на земли, которые прежде занимали народы древние, автохтонные, пересмотреть, переписать

историю в свою пользу, доказать своё право на эти земли, на автохтонность – это стремление практически воплощают в жизнь политики, историки данных народностей. Но нас интересуют не их субъективные пожелания и устремления, история не субъективная, но объективная, подлинная» [Петухов, 2003: 149].

Еврейская крепость – народное название группы домов в Ленинском р-не на КБСе, которые расположены в виде средневековой крепости. Название дано по национальности тех, кто проживал в этих домах.

ЕвроАзия – торговый дом; ул. Гагарина, 16 [ВТЧ, 2004].

Европа-Азия – торговый комплекс; ул. Кирова, 74 [Метро № 46, 2008]. «В Центральной, Северной, Восточной Европе в 1 тыс. н. э., до католической, романо-«германской» (антропологически – средиземноморскорасовой) экспансии безраздельно господствовали славяне-русы. Всё германское в «древнескандинавский» праязык (язык славянской группы) привнесено в течение последнего тысячелетия в результате менее известного, чем «дранг нах остен», но объективного и исторически зафиксированного физического, военного, этнического, культурного и языкового романо-германского «дранг нах норден», осуществляемого планомерно и последовательно вот уже пятнадцать веков. При научном подходе к проблеме, миф о неких пассионарных «германоязычных белокурых бестиях» и прочих «шведах-господах» в VII-XII веках, лопается словно мыльный пузырь. В циркумбалтийской зоне, захватывающей и побережье Северного моря проживали славяне-русы, варяги. Их можно называть по территориальному признаку скандинавами, и «норманнами»-«северными людьми». Но следует помнить, что скандинавы-норманны были того же рода-племени, что и славяне Восточной и Центральной Европы. Следует помнить, что для рассматриваемого периода русы-славяне были не только автохтонным, но и основным, преобладающим населением Европы (до сих пор славяне, несмотря на то, что до 50-60% их было ассимилировано и стало «шведами, немцами, австрийцами» и т.д., являются в Европе самой крупной этническо-языковой группой, превы-

шающей по численности, как германцев, так и романцев)» [Петухов, 2003: 163].

Европейский Дом-74 – магазин-филиал, ул. Университетская. Набережная, 32 [ВТЧ, 2004].

Евсей – магазин, ул. Дзержинского, 110 [ВТЧ, 2004].

Евтеева – улица в Советском р-не. Проходит в западном направлении от ул. Российская до ул. Цвиллинга. Появилась в Пригородной слободе на рубеже XIX – XX веков. Первоначаль-



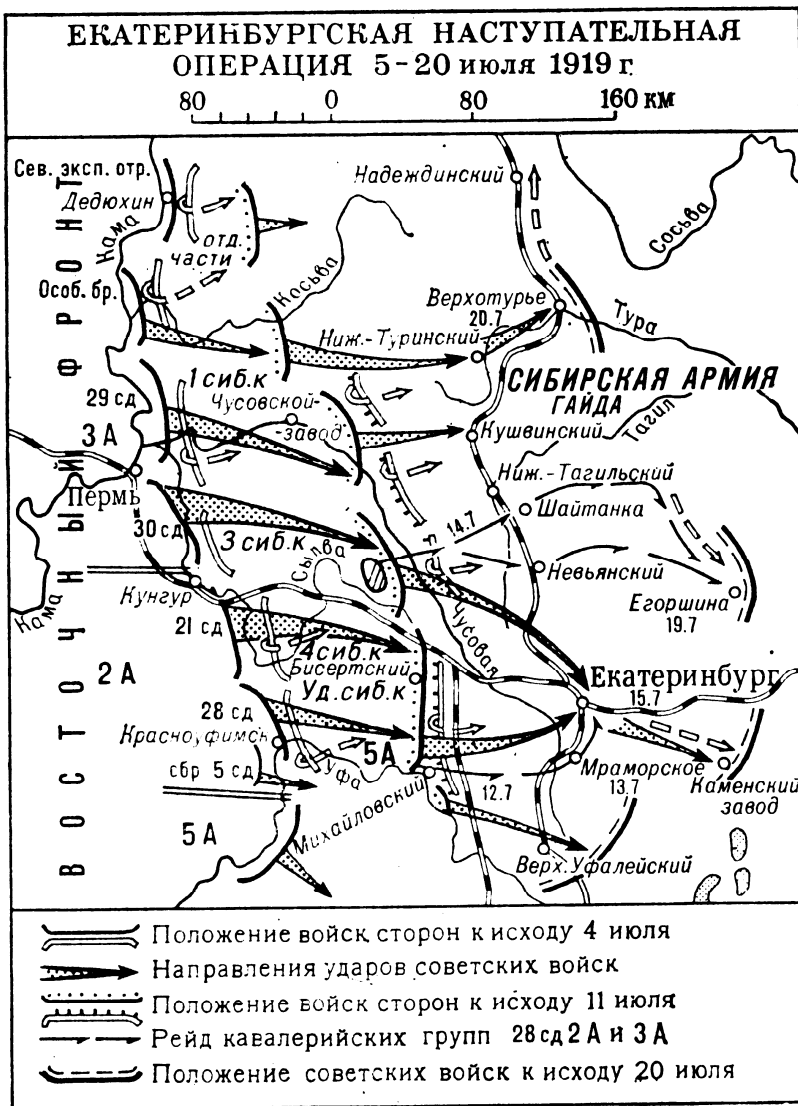
ное название «Керасинный» пер. (раскладочная ведомость на недвижимое имущество 1908 г.). С конца 1930 г. статус переулочка чередуется со статусом улицы. Относилась к Ленинскому (1938 г.), затем Железнодорожному р-нам. Решением Чел. ГИК № 363 от 20. 09. 1957 г. переименована в ул. Евтеева [Справочник, 2007]. Евтеев Василий Ильич (1879-1952), партийный, советский и профсоюзный деятель, в 1917 г. начальник красногвардейского отряда ст. Челябинск. Название дано в честь Евтеева Василия Ильича (1879-1952), бывшего в 1917 году начальником Красногвардейского отряда, а в 1919 году – председателем Железнодорожного райкома партии города Челябинска [Пятков, 2006].

Егора Созонова – улица в Советском р-не. Названа в честь Егора Сергеевича Созонова (1879 – 1910), террориста, эсера. По поручению боевой организации партии Социалистов революционеров (СР или эсеры) убил министра внутренних дел Плеве. Приговорён судом к каторге, где не выдержал всех тягот и покончил жизнь самоубийством.

Екатеринбургская – старинная улица в Заречной части города Челябинска, отмеченная в справочнике «Весь Челябинск и его окрестности» за 1909 год. Название связано с городом Екатеринбургом. На заседании Челябинского исполкома 20 февраля 1920 года улица Екатеринбургская (в Заречье) объединена с улицей Уфимской (от реки к центру); новая улица была наименована Рабоче-Крестьянской. Через некоторое время улица была вновь переименована. Ныне улица Кирова (севернее реки Миасс) [Справочник, 2007].

Екатеринбургский – магазин, Свердловский пр.,31 [ВТЧ, 2004].

Екатеринбургский тракт – улица в Курчатовском р-не. Проходит в северном направлении от виадука над ж.д. Екатеринбургского направления до границы города. Часть дороги между Челябинском и Екатеринбургом с 30-х годов XX века стали неофициально именовать ул. Свердловский тракт. Первоначальное название Екатеринбургский тракт употреблять запретили. Можно было и «статью» схлопотать за прославление царей. Угодить в ГУЛАГ никто не решался. Старое название «стёрлось» из памяти населения [Справочник, 2007]. ЕКАТЕРИНБУРГСКАЯ ОПЕРАЦИЯ войск левого крыла Вост. фронта (С.С. Каменев, с 13.07 М.В. Фрунзе) в Гражданскую Войну проходила с 05 по 20. 07. 1919, составная часть наступления Восточного фронта. Цель – освободить горнозаводские р-ны Ср. Урала. Сов. войска (2А и 3А – 46 тыс. штыков и сабель) после Пермской наступ. опер-и 1919 в ходе преследования белогвардейской Сибирской армии (39 тыс. штыков и сабель) завершили её разгром и 15 июля освободили Екатеринбург. Исход борьбы с Колчаком за Средний Урал был решён в пользу Красной Армии.



Елена – ООО; ул. Пушкина, 56 А [ВТЧ, 2003]. Елена Прекрасная – героиня волшебных славянских сказок названа так, вероятно, в честь той древнегреческой Елены, из-за которой тёрли голову все мужчины и была до основания разрушена Троя, однако в наших сказках ей соответствуют и Анастасия Прекрасная, и Василиса Премудрая (Прекрасная), и Марья-царевна, и Марья Моревна, и Царь-девица, и другие. Эти несравненные красавицы наделены вещим умом, волшебной силою, властью над природными стихиями, и все это они готовы отдать своему возлюбленному герою, подобно тому, как некогда, по истечении эпохи матриархата, женщины безропотно подчинились мужчинам и всю потустороннюю, неземную, чародейную силу свою замкнули только в пределах семьи, дома, бытовых и любовных отношении, в пределах своего бабьего царства [ССМ].

Елена – производственно-коммерческая фирма; ул. Воровского, 71 [ВТЧ, 2003]. У византийского императора Константина была мать Елена.

Елена – производственно-коммерческая фирма; ул. Советская, 21 [ВТЧ, 2003]. ЕЛЕНА – (др.-греч.) «в греческой мифологии прекраснейшая из женщин, жена царя Спарты Менелая. Похищение Елены Парисом послужило поводом к Троянской войне» [БЭС].

Елена – фирма «ВЕСС», ул. Воровского, 65 А [ВТЧ, 2003]. ЕЛЕНА – др.-русское женское имя. «Лён – самая русская сельскохозяйственная культура. Так и льнёт к руке его гладкое семя, мягкость кудели, нежность льняного белья. Названия животных, имеющих нежную шкурку, содержат этот корень – *лань* и *олень*. Кстати *олень* в древнерусском языке звучал как *елень*, а самка его называлась *еленя*. Этим нежным именем называли наши предки своих ласковых и нежных дочерей: *Еленя, Елена, Лена*». От др.-рус. *ли* (*лить*) – «класть, положить». «Древнейший корень, участвует в образовании множества слов. В зависимости от лица, времени, степени притяжения и пр. может принимать разные формы: *ли, ль, лив, лит, лим, лин*. Придаёт словам значение прилежания, прилепления, прислонения, притяжения» [Пятков, 2007].



Елизавета – обувной салон; пр. Ленина, 67 [ВТЧ, 2003]. ЕЛИЗАВЕТА – (рус.) женское имя. Ср. царица Елизавета I. Раскладка: ели + завета = «Бога Завет», «Вышнего Завет». ЕЛИСАВЕТА – (церков.) «почитающая Бога». Женское имя святой, упоминаемой в месяцеслове. Память в РПЦ: Адрианопольская, мц.: 22 октября; Константинопольская, игуменья: 24 апреля; праведная, мать Иоанна Предтечи: 5 сентября; Феодоровна, Алапаевская, великая княгиня, прмц.: 5 июля; в воскр. после 25 января (новомуч.) [ПЦГК, 2001]. Раскладка: ели + савета. Ср. *Ветхий Завет, Новый Завет, Верховный Совет* [Пятков, 2007]. ЕЛИЗАВЕТПОЛЬ – название г. Гянджа в Азербайджане в 1804-1918. ЕЛИЗАВЕТПОЛЬСКОЕ СРАЖЕНИЕ – 13-14. 09. 1826 под Елизаветполем (ныне Гянджа) во время русско-персидской войны 1826-1828. Русские войска под командованием генерала И. Ф. Паскевича разгромили персидскую армию наследника престола Аббас-мирзы.

Елисей – цех фотокерамики; ул. Васенко, 96 [ВТЧ, 2003]. ЕЛИСЕЙ – (церков.) «когого спасение Бог». Мужское имя святого, упоминаемого в месяцеслове; РПЦ отмечает: Лавришевский, прп.: 23 октября; в Неделю 3-ю по Пятидесятнице (Белорус.); пророк, ученик и преемник прор. Или: 14 июня; Сумский, Соловецкий, прп.: 14 июня [ПЦГК, 2001]. Раскладка: ели + сей. См. *сей, Илия, елей, эль, иль, ил, бог* [Пятков, 2007].




Ёлочка – детский санаторий №1; ул. Смирных, 5 [ВТЧ, 2003].

Ёлочная – улица пос. АМЗ в Советском р-не. Проходит от проезда с ул. Кузнецова до ул. Калининградская. Появилась в пос. Первомайский Сосновского р-на. Названа 30. 12. 1949 г. (решение Чел. ГИК № 996) в пос. АМЗ Кировского р-на [Справочник, 2007].

Елькина – улица в Центральном р-не. Проходит в южном направлении от ул. Труда до пр. Ленина; от ул. Воровского до ул. Доватора. Первоначальное название ул. Азиатская. В XIX в. существовал также Азиатский пер. Современное название с начала 1920 г., принято несколькими решениями, одно из которых приказ № 8 Челябинского горuezдного исполнительного комитета Совета рабочих и красноармейских депутатов от 29 апреля 1920 г. [Справочник, 2007]. Елькин Соломон Яковлевич (1888-1918), челябинский революционер, организатор и командир отряда Красной гвардии. Погиб в бою под Бузулуком. Название дано в честь Соломона Иаковлевича Елькина. Братья Абрам и Соломон в 1905 году учились в Екатеринбурге. Не каждый мог оплатить учёбу двух сыновей сразу, да ещё в другом городе! Абрам – в театральном, Соломон – в реальном училище. Возможно, Елькины в Екатеринбурге ходили в гости к Ельциным. Город был небольшой, все знали друг друга. Война с Японией. Через Челябинск проходят воинские эшелоны. На Урал стали просачиваться английские и японские шпионы с целью организации диверсий на узловых станциях и военных заводах. Друзья в Екатеринбурге поручили Абраму срочно объединить разрозненные социал-демократические (СД) группы в Челябинске и готовиться к предстоящим событиям. Абрам бросил учёбу, а вскоре и Соломон последовал его примеру. Оба вернулись в Челябинск, здесь у них был огромный особняк на Азиатской улице. Он и поныне стоит на улице Соломона Яковлевича Елькина. Его занимает райотдел милиции. Елькины были не из бедных. Как-никак еврей Яков Елькин являлся купцом первой гильдии и имел право передвигаться по просторам Российской империи и жить вне черты оседлости. В Челябинске Яков имел типографию и ещё кое-что для оборота капитала. Денег хватало и на «шалости» братьям. Ни одно из событий 1905 года в Челябинске не обошлось без Абрама и Соломона Елькиных. Абрам и Соло-

мон писали прокламации, печатали их на гектографе и распространяли среди челябинских рабочих. Соломон стал одним из организаторов кампании по распространению листовок 20 июня. В ту ночь их появилось в городе Челябинске более 4 тысяч. Следующая акция была не столь масштабной, но куда как шумной. На гулянье в горсаду взорвались бомбы, начинённые листовками. Осенью начались забастовки на заводах, выполняющих военные заказы. И здесь Соломон Елькин, уже как член городского комитета СД, в числе зачинщиков. Он входил в состав стачечного комитета. Подрывная работа в тылу во время войны с Японией возмущала черносотенцев. Полиция подкуплена и бездействует. Черносотенцы сами пытаются приструнить распоясавшихся хулиганов. Соломоновцам пришлось бороться и с черносотенцами. Когда власти снова обрели силу и начались аресты зачинщиков беспорядков в городе Челябинске и на станции Челябинск, Соломон Елькин фигурировал в розыском листе. Арестовать его не успели. Соломон сбежал из города Челябинска и перебрался в Самару, где старший брат Абрам к тому времени уже играл ведущую роль в местной организации СД. Через три года Соломон Елькин всё-таки предстал перед Российским судом. Обвинение начинали его «провинности» в 1905 году, во время Японской войны. К ним прибавились и самарские «прегрешения», вооружённое сопротивление полиции. Дело слушал военно-окружной суд, и приговор был по высшему пределу – смертная казнь. Адвокаты защищали, как могли. Обошлось шестью годами тюрьмы и двенадцатью – ссылки. После Сибирской ссылки Соломона Елькина избрали в исполком челябинского Совета, он возглавил рабочую секцию. Ввели его и в состав городского комитета СД. В 1917 году, в месяцы двоевластия при Временном правительстве Соломон Яковлевич Елькин создал отряды Красной гвардии в городе Челябинске. И вот долгожданная телеграмма из Петрограда: Временное правительство низложено. Совет становится полновластным и в Челябинске. Исполняющий обязанности председателя челябинского Совета меньшевик Шмотин снял с себя полномочия. Председателем стал Соломон Яковлевич Елькин. Под его руководством челябинский Совет действовал быстро и решительно. На почту, в

госбанк и другие учреждения направили комиссаров, челябинскую городскую думу разогнали. Однако закрепить положение не удалось, помешали казаки атамана Дутова. На время пришлось уступить власть челябинской думе. После восстановления Советской власти Соломона Елькина ввели в состав военревкома (ВРК). Когда же весной в Челябинске создали Совнарком, Соломону Елькину поручили пост комиссара труда. Он руководил национализацией предприятий, организовывал общественные работы по благоустройству. Весной 1918 года стал командиром красногвардейцев. В середине марта 1918 года златоустовские большевики обратились за помощью к челябинцам: в Совете засилье эсеров, они не признают новую власть, разогнать




их сил не хватает. Вооружённый отряд Соломона Елькина быстро разогнал недовольных. На обратном пути в Челябинск ему пришлось задержаться возле железнодорожной станции Полетаево. Вокруг собирались казачьи отряды оренбургского атамана Дутова. Целью их было захватить станцию, перерезать железную дорогу. Соломоновцы устранили угрозу захвата станции Полетаево и отправились отдыхать в Челябинск. Передышка была недолгой. Дутов сумел собрать новые крупные силы казаков, стал угрожать Оренбургу. Соломон Елкин снова формирует отряд. После Первомайских торжеств, два эшелона челябин-

цев двинулись в Оренбуржье. Соломоновскому отряду приказали действовать вдоль железной дороги, соединяющей Оренбург с центром России. Соломоновцев беспокоила постоянная угроза бело-казачьих налётов, мятежи в соседних сёлах против экспроприации и продразвёрстки, да и на других железнодорожных станциях было неспокойно. С боем пришлось разоружить анархистов на станции Толкай. В июне 1918 года, захватив Самару, белочехи перешли в наступление по железным дорогам на Уфу и Оренбург. Отряд Соломона Елькина сражался в р-не Бузулука. На рассвете 27 июня 1918 года белогвардейцы, сосредоточив превосходящие силы, нанесли решающий удар. Отразить его не удалось. Отряд Соломона стал отходить под угрозой окружения. По воспоминаниям очевидцев, когда Соломон Елькин стал переходить вброд на другой берег, пуля настигла его посередине реки [Пятков, 2006].

Еманжелинская – улица пос. Локомотивный в Советском р-не. Проходит в юго-юго-восточном направлении от ул. Деповская до ул. Физкультурная. Относилась к пос. Смолеозёрный Ленинского р-на, затем к Железнодорожному р-ну. Названа 01.11.1937 г. (протокол № 47 президиума Чел. гор. совета рабоче-крестьянских и красноармейских депутатов) в честь города Еманжелинска Челябинской обл. на речке Еманжилга (Яманзелга) [Справочник, 2007]. Название связано со старинной казачьей Еманжелинской крепостью, основанной в 1747 году на землях Оренбургского казачьего войска. Ныне старинное казачье селение в административном отношении находится в Еткульском р-не Челябинской обл. В 1930 началась добыча угля. С 1951 – город. Название раскладывается на яман + жилка. Согласно мнения краеведа Поздеева Владимира Васильевича, название образовано от североиранского (арийского) – «безопасная долина»; топонимическое значение «труднопроходимое место» [Пятков, 2006].

Емельяна Ивановича Пугачёва – улица в Советском р-не. Название дано в честь донского казака Емельки Пугачёва, объявившего самозвано себя царём Петром III Фёдоровичем. Создал казачье войско и воевал с войсками верными законной императ-

рице Екатерине II. Емельян Иванович Пугачёв (1742–1775) был родом из простых казаков станицы Зимовейской на Дону. В составе казачьего отряда участвовал в Семилетней войне с Пруссией, а позже в Турецкой войне 1768–1774 годов, где приобрёл богатый боевой опыт. Особенно хорошо он знал артиллерийское дело. Отпущенный из армии по болезни, Пугачев испытал немало превратностей судьбы, его неоднократно арестовывали, он бежал и скрывался. Смелый, умный и обладавший немалыми авантюристическими наклонностями, Пугачев решил выдать себя за «чудесно спасшегося» императора Петра III. Очутившись на реке Яике, самозванец привлёк на свою сторону группу яицких казаков. Это случилось в сентябре 1773 г. Отряд Пугачева быстро увеличивался. Под его знамёна отовсюду стекались казаки и крестьяне. Всех Пугачёв объявлял «записными казаками» и приписывал к своему войску. Казачье Войско самозванного императора Петра III одну за другой брало крепости на границе со степью. Офицеры и те, кто не признавал «императора», предавались жестокому истреблению. Район восстания быстро расширялся. Против Пугачева двинулись войска. Тем временем Пугачев подступил к Оренбургу и начал его осаду. Однако шестимесячные усилия осаждающих не принесли успеха. Оренбургские казаки не сдавались и оставались верными законной власти императрицы Екатерины. Высланные на подавление восстания воинские части дважды потерпели поражение. Работные люди и приписные крестьяне уральских заводов отправляли в стан Пугачёва пушки, ядра и другое вооружение. Весной 1774 г. повстанцы понесли тяжёлые поражения. Пугачёв из Оренбургского края ушёл на Урал. Здесь к нему примкнули новые отряды восставших. Его армия опять стала грозной силой. Многие заводы с их населением присягнули Пугачеву. Сдалась крепость Магнитная. Атаман Пугачёв занял Ижевский и Боткинский заводы. Всюду вершилась расправа над верными законному правительству людьми и устанавливалась власть на основе казачьего самоуправления. Из Приуралья казачья армия самозванца, теснимая войсками, направилась к Волге. В июле 1774 г. она атаковала Казань. Город (кроме кремля) был взят. Правительственные войска поспешили под Казань. Здесь Пугачеву



было нанесено жестокое поражение. С отрядом в несколько сот человек атаман Пугачёв переправился на правый берег Волги. Июль и август 1774 г. стали самыми тяжёлыми месяцами для российского правительства. Восстание охватило сотни селений, пылали помещичьи усадьбы. Взяв несколько городов на правобережье Волги, самозванец повёл своё войско на юг, направляясь в донские степи. Следом шли правительственные войска. Близ Чёрного Яра на Волге произошло кровопролитное сражение. Войско Пугачева было разбито. Сам он с небольшой группой казаков перебрался через Волгу. Казаки поняли, что это никакой не царь, а самозванец и сдали атамана Пугачева правительственным войскам. Закованного в кандалы Емельяна Ивановича Пугачёва посадили в железную клетку и привезли в Москву. 10 января 1775 года его казнили на Болотной площади.

Енисейская – улица в Ленинском р-не. Проходит в восточном направлении от Копейского шоссе (в промзоне западнее пос. Фатеевка). Возникла в середине 30-х годов XX века в бывшем пос. Песочный, практически снесённом в промышленной зоне. Встречается в списке улиц 1938 г. (постановление президиума Чел гор. совета рабоче-крестьянских и красноармейских депутатов № 10 от 10. 03. 1938 г.) [Справочник, 2007]. Названа в честь старинного города Енисейска Красноярского края на р. Енисей, центра русской Восточной Сибири [Поздеев, 2007]. Название челябинской улицы может быть связано со строительством Енисейской ГЭС на реке Енисей и городом Енисейском. Можно напомнить и о том, что осенью 1618 года выше устья реки Кемы, на левом берегу Енисея, русские казаки-первопроходцы срубили острог Енисейский, ставший базой для продвижения в Забайкалье. Ныне город Енисейск [Пятков, 2004]. **ЕНИСЕЙСКИЙ ЗАЛИВ** Карского моря между Гыданским п-овом и п-овом Таймыр. Длина 225 км, ширина у входа 150 км, глубина от 6 до 20 м. В Енисейский залив впадает р. Енисей. Свободен от льда 3 летних месяца. Рыболовство (нельма, омуль), промысел тюленя, белухи. На восточном берегу порт Диксон.

Ереванская – улица в Ленинском р-не. Проходит в западном направлении от ул. Машиностроителей до ул. Бобруйская. Первоначальное строительное название ул. Северная в пос. Челябинпромстрой. Переименована 06. 01. 1949 г. (решение Ленинского РИК № 4) в ул. Молотовская (вариант ул. Молотова). Была попытка переименовать её в ул. Кухарок. Современное название с 13. 03. 1953 г. (решение Чел. ГИК № 145 ГИК) в честь древнего города Ереван, столицы Армении [Справочник, 2007]. ЕРЕВАН (до 1936 Эривань) – столица Армении, на р. Раздан. Известен с 782 до н. э. как урартская крепость Эребуни. С 1440 административный и торгово-ремесленный центр Восточной Армении.



герб Армянской ССР

Ж

Жаворонкова – улица пос. Градский Прииск в Курчатовском р-не. Проходит в северном направлении с поворотом на северо-запад от ул. Городская параллельно ей и переходит в ул. Кудрина. Названа 09. 02. 2006 г. (решение Чел. гор. думы № 10/4) [Справочник, 2007]. Жаворонков Павел Александрович (1901-1974), селекционер, доктор сельскохозяйственных наук, профессор, организатор научного плодоводства в Челябинской обл. и на Урале [Пятков, 2006]. ЖАВОРОНКОВ Семён Фёдорович (1899-1967), маршал авиации (1944). Чл. КПСС с 1917. В Сов. Армии с 1918. Окончил Военно-полит. акад. (1926), опер. ф-т Военно-возд. акад. им. Н. Е. Жуковского (1936). Участник Гражд. войны. С 1933 ком-р и комиссар авиац. гр. Черномор, флота, с 1937 ком-р бомбард. авиакорпуса, в 1938-1939 командующий ВВС Тихоокеанского флота. С 1939 и в Вел. Отеч. войну команд. авиацией ВМФ. После войны зам. нач-ка, в 1949-1957 нач-к, в 1957-1959 1-й зам. нач-ка Гл. упр. ГВФ.



ЖДАНОВ
Андрей Александрович
1896 - 1948
один из организаторов
обороны Ленинграда
член ВЦИК и ЦИК СССР

Жданова – улица в Metallургическом р-не. Первоначально: ул. Калинина. С 15. 04. 1949 г. переименована в ул. Жданова (не сохранилась) [Справочник, 2007]. ИЖОРСКИЙ ЗАВОД им. А. А. Жданова, предприятие тяжёлого машиностроения в г. Колпино, близ Ленинграда. Основано в 1722 как верфь. В 1803 на его базе создан машиностроительный. з-д, выпускавший арт. ору-

дия, а затем паровые судовые машины, обшивочные броневые плиты для линкоров и др. Во время Великой Отечественной войны Ижорский завод им. Жданова изготавливал корпуса танков, бронеколпаки, боеприпасы, а в послевоенное время перешёл на выпуск прокатных станков, энерг. оборудования, экскаваторов. Награждён орденами Ленина (1940, 1971), Окт. Революции (1973), Трудового Красного Знамени (1947).

Железная – улица пос. АМЗ в Советском р-не. Проходит в северо-западном направлении от ул. Печерская до ул. Кузнецова. Начало застройки до 1948 г., относилась к Сосновскому р-ну, затем к Кировскому р-ну Челябинска. Названа 30. 12. 1949 г. (решение Чел. ГИК № 996) [Справочник, 2007]. Для начала взглянем в Военный энциклопедический словарь: ЖЕЛЕЗНАЯ ДИВИЗИЯ – Самаро-Ульяновская Бердичевская Железная стрелковая дивизия. Затем просмотрим Словарь славянской мифологии. Железо – один из древнейших металлов, имеющий высокий сакральный статус в народной культуре и используемый в защитной и медицинской магии. Обработка Железа наряду с выпеканием хлеба, изготовлением полотна и некоторыми другими видами деятельности соотносится с актом творения мира и преобразования хаоса в космос. Железо символизирует собой «этот мир». Закаливание Железа в огне и в воде придает ему особую магическую силу. Железо наделяется положительными свойствами и является одним из универсальных оберегов, что обусловлено его прочностью, твердостью, связью с огнём, долговечностью. Эти же признаки делают Железо символом здоровья. С другой стороны, Железо противопоставлено живой природе: оно холодное, неподвижное, оно не растёт и не развивается, оно – элемент «мёртвого» мира, поэтому Железо часто выступает как атрибут нечистой силы. Свойства Железа используются в магической практике для сообщения человеку и скотине силы и здоровья. На Украине кусок Железа закапывали под порог в день св. Юрия, чтобы у всех, переступивших порог, были здоровые ноги. В Полесье во время первого грома клали на голову Железа, чтобы не болела голова. В Сербии, чтобы ребёнок был здоров, ему вставляли в уши железные серьги, произнося: «Отныне живи, как железо». Сербия изготавливали из Железа аму-


леты, оберегающие человека от злого глаза. Кусок Железа носит беременная женщина за пазухой как средство от порчи; его кладут под постель роженице, в колыбель или в купель новорожденному ребёнку. Железо служит оберегом людей и скота от нечистой силы, змей и хищных животных. На Украине Железо клали в гроб колдуну, чтобы он не вредил после смерти, закапывали под порог хлева, чтобы оградить скотину от ведьм. В Болгарии и Сербии в день св. Иеремии гремели железными предметами, чтобы отогнать змей от усадьбы. Нечистая сила боится даже упоминания о Железе, поэтому у болгар оберегом от вампира служит фраза «дайте мне солёное железо». На Русском Севере верили, что водяной не тронет человека, если вслух перечислять железные предметы, а сербы, первый раз увидев весной змею, трижды произносили: «Камень, железо», чтобы летом их не укусила змея. У всех славян в качестве оберегов используются железные предметы: игла, нож, коса, топор, вилы и др. Амулеты в виде этих орудий выковывали с соблюдением определенных правил. В Сербии женщина, у которой умирали дети, должна была носить амулет в виде бритвы, ножа, серпа и др., выкованный нагим кузнецом из целого куска Железа. Прочность, нерушимость ограды, ворот, дверей, сделанных из Железа, – постоянный мотив заговоров, например скот защищают от волков «железным тыном». У сербов название Железа наряду с названиями других металлов положено в основу личных имен, имеющих защитную функцию. Мальчика называют Гвоздей, чтобы он был, «как железо». Железо часто выступает как атрибут нечистой силы, например по севернорусским поверьям, у русалок в руках железные крюки. Железными зубами обладают в русских поверьях чёрт и колдун, встающий по ночам из могилы, в сербских – вила и караконджол (ср. одно из его названий гвоздензуб – «железный зуб»). При некоторых магических действиях запрещалось использовать Железо или иметь его при себе. Например, в северо-восточной Болгарии первый сыр, сделанный в день св. Юрия, разрезали деревянным ножом, поскольку запрещалось прикасаться к нему железом [Е. Е. Левкиевская]. А вот другой важный технологический скачок, начало обработки железа. На ранних этапах железо выплавляли из

озёрно-болотных руд, самых легкоплавких. Три четверти всех запасов этих руд Евразии сосредоточено в Центральной России. И там же – самые крупные запасы сырья для изготовления древесного угля, необходимого древним металлургам. Хорошо известно, что русы-скифы с самого своего появления на исторической арене были вооружены железным оружием. Не в этом ли кроется причина военного превосходства степных ариев над южными народами. Железный век на огромных пространствах Евразии наступил как-то уж слишком "сразу", на рубеже 2 и 1 тыс. до н.э. – когда степные арии появились на Балканах, в Индии, Иране, в Северном Китае [Васильева, 2006].

Железноводская – улица пос. Сельмаш в Ленинском р-не. Проходит в юго-юго-восточном направлении от ул. Бугурусланская до ул. Дербентская. В источниках встречается после 1965 г., в справочниках улиц с 1975 г. Названа в честь города-курорта Железноводска в Ставропольском крае, в составе Кавказских Минеральных Вод [Справочник, 2007].

Железноводческая – улица посёлка имени великого русского князя Дмитрия Ивановича Донского в Советском р-не города Челябинска. Название связывается с городом Железноводском Ставропольского края [Пятков, 2006].


Железнодорожная – улица в Советском р-не. Проходит в юго-юго-западном направлении между ж/д путями и привокзальной площадью от ул. Торговая до ул. Доватора. Обозначена на планах с 1905 г. (без названия), в списке улиц 1922 г. С постройкой нового вокзала, реконструкцией Привокзальной площади и сооружением виадука практически перестала существовать. Первый паровоз пришёл в Челябинск в конце октября 1892 года [Справочник, 2007]. С приходом железной дороги город Челябинск стал воротами из Великороссии в Русскую Сибирь. В городе Челябинске появились совершенно неизвестные доселе учреждения: таможня, банки. Переселенческий пункт. Появились совершенно новые отрасли промышленности, новые профессии. Невиданными темпами начали расти и традиционные отрасли – торговля, пищевая промышленность [Пятков, 2006].



Железнодорожная – улица Metallургического р-на, её продолжение в бывшем пос. Победа – в ул. Мраморная (не сохранилась). Переименована в честь столицы Узбекской ССР – города Ташкента с 15. 04. 1949 г. (решение Чел. ГИК № 278). Ныне ул. Ташкентская пос. Миасский в Курчатовском р-не проходит в западном направлении от ул. Брянская до ул. Матросова [Справочник, 2007]. Конечно же, челябинцы не случайно посвятили так много улиц железной дороге. Не для красного словца будет сказано: день, когда пришёл в город Челябинск первый паровоз, стал днём его второго рождения. Произошло это в конце октября 1892 года. В тот знаменательный день все челябинцы – и стар и мал – собрались на четвёртой версте от окраины города, за Никольским казачьим посёлком. Да и как же не быть здесь в тот день, когда должно произойти диво дивное – прийти первый поезд – из Златоуста. Начался тогда отсчёт иного времени – всемирной известности до того неприметного городишка. Ввела его в большую жизнь Великой России Самаро-Златоустовская железная дорога [Пятков, 2006].

Железнодорожная – улица пос. Исаково в Советском р-не. Улица поселкового типа: дома располагаются не по порядку вдоль ж/д ветки южнее Троицкого [Справочник, 2007]. Через Челябинск не было транзитных поездов, он был конечной станцией на всех маршрутах. Здесь все пассажиры совершали посадку и находились в городе по несколько часов (а то и несколько дней), за которые были обязаны сходить в баню, пройти таможенный и санитарный осмотр, хорошенько поесть горячей пищи. А если есть время, то могли и съездить на извозчике в


город, послушать духовой оркестр в городском саду или в саду-острове, сходить в синематограф. Но не только в пассажирских вагонах приезжали люди в Челябинск. За эти годы миллионы переселенцев в Сибирь прошли через Переселенческий пункт. Их привозили в телячьих вагонах-теплушках. Здесь их выгружали, они подлечивались, подкармливались, инструктировались, получали документы на землю. Народившихся в дороге крестили, а усопших отпевали и хоронили. Потом снова грузились в теплушки и ехали дальше. Некоторые, разочаровавшись сибирской тайгой, ехали обратно и снова подлечивались, подкармливались в Челябинске [Пятков, 2006].



Железнодорожная – улица пос. Новосинеглазовский в Советском р-не (западная часть). Проходит в южном направлении вдоль ж/д путей в границах застройки посёлка [Справочник, 2007]. Вряд ли для какого другого старого города России паровоз принёс столько разительных перемен. Это дымящее и пылящее чёрное чудовище, но, тем не менее, такое стройное, стремительное, гармоничное, с такими немислимо элегантными шатунно-кривошипными колёсами, было сравнимо разве что только с Первой Коляской. Хотя пограничный обелиск поставили в р-не Уржумки, фактическая граница между европейской и азиатской Россией отныне стала проходить здесь, в Челябинске. Здесь была таможенная граница и перелом цен. Здесь был стык

трёх железных дорог: Самаро-Златоустовской, Сибирской и Пермской [Пятков, 2006].

Железнодорожная – улица пос. Сельмаш в Ленинском р-не. Проходила вдоль берега оз. Смолино. Ныне застроена [Справочник, 2007]. От Челябинской станции сразу же началось строительство железных путей в другие стороны света. Через четыре года стальные рельсы соединили город Челябинск с городом Екатеринбургом. Побежала «чугунка» из ворот Сибири на восток, а потом и на Троицк – Кустанай затутукали по рель-



сам колеса. И стал город Челябинск перекрёстком стальных магистралей, крупным железнодорожным узлом. Связались в нём четыре железных дороги: Самаро-Златоустовская, Пермская, Сибирская и Троицкая. Разве подремлешь на таком перепутье! [Пятков, 2006].

Железнодорожная – улица посёлка имени Дмитрия Ивановича Донского Советского р-на. Переименована в ул. Гарина-Михайловского в память о замечательном русском писателе Николае Петровиче Гарине-Михайловском. В качестве инженера-путейца Николай Петрович принимал участие в строительстве

Великого Сибирского пути и, в частности, нынешней Южно-Уральской железной дороги. Переименована вторично в ул. Красный Путь (затем снесена) [Справочник, 2007].

Железнодорожные дома – посёлок, жилой массив в Ленинском р-не [Пятков, 2006]. **ЖЕЛЕЗНОДОРОЖНАЯ АРТИЛЛЕРИЯ** – орудия, установл. на спец. ж.-д. платформах (транспортёрах), служащих как средством транспортирования, так и боевым станком при стрельбе. Предназначалась для поддержки наземных войск, защиты побережья от кораблей и десантов пр-ка и решения др. задач в р-нах, примыкающих к ж. д. Может быть открытой или бронированной (у бронепоездов). Во время Великой Отечественной войны советская Железнодорожная артиллерия участвовала в боевых действиях под Ленинградом, Одессой, в Прибалтике и Крыму. В Железнодорожной артиллерии использовались пушки и гаубицы калибра 130–520 мм.

Железнодорожный – старинный р-н города Челябинска, ныне не существующий [Пятков, 2006].



Железнодорожный вокзал – остановка транспорта на Привокзальной площади [Пятков, 2006].

Железнодорожный вокзал – памятник архитектуры, построен в 1965 году, является одним из лучших в стране вокзальных зданий. Архитекторы Л. Чуприна, В. Грищенко, С. Круш-

ницкий, инженеры Б. Березовский и Г. Сидамонидзе – удостоены премии Совета Министров СССР.

Желябова – улица в Ленинском р-не. Проходит в южном направлении от Копейского шоссе до ул. Харлова. Названа 10. 03. 1938 г. (постановление президиума Чел. гор. совета рабоче-крестьянских и красноармейских депутатов № 10) [Справочник, 2007]. Название улицы связано с именем террориста Желябова Андрея Ивановича (1851-1881), российский революционер-народник. Из крепостных крестьян. С 1873 член кружка «чайковцев» в Одессе. Один из создателей и руководителей «Народной воли», её военных, рабочих и студенческих организаций, член Исполкома, редактор «Рабочей газеты». Участвовал в организации покушения на российского императора Александра II Освободителя. Казнён по приговору суда, как террорист [Пятков, 2006].

Жемчуг – ювелирный магазин, ул. Свободы, 88 [ВТЧ, 2004].

Жемчужная – улица пос. ЧЭМК в Калининском р-не. Проходит в южном направлении от ул. Ульяны Громовой до ул. Потёмкина. Относилась к пос. Ворошиловка (Ворошиловский) Сталинского р-на, затем к старому Центральному р-ну. Названа 07. 01. 1952 г. (решение Чел. ГИК № 2) пер. Жемчужный, с начала 60-х годов XX века в статусе улицы [Справочник, 2007].

Жемчужный – переулок пос. Ворошиловка (Ворошиловский) Сталинского р-на. Проходит в южном направлении от ул. Ульяны Громовой до ул. Потёмкина. Назван решением Чел. ГИК № 2 от 07. 01. 1952 г. С начала 60-х годов XX века в статусе улицы [Справочник, 2007].

Женское училище – училище 2-го разряда, учебное заведение города Челябинска, преобразованное в 1870 году в прогимназию.

Живая Вода – ООО; ул. Энгельса 77 [ВТЧ, 2004]. Живая и мёртвая вода. Что это такое? Вот что можно найти в Словаре Славянской мифологии на сайте «Дом Сварога»: «Полюбил Михаила Потык, *богатырь былинный*, красавицу Авдотью Ли-

ховидьевну, чаровницу, явившуюся ему поначалу в облике белой лебеди. Они были счастливы в супружестве. Но вот красавица умирает, и богатырь, исполняя свой давний зарок, спускается вместе с покойницей в *царство мертвых*. Там он бьется с *чудовищным Змеем* "о двенадцати хоботах" и, победив супостата, заставляет того принести мёртвой и живой *воды*, дабы оживить Авдотью». В русских волшебных сказках живую и мёртвую воду приносят *Град*, *Гром* и *Вихрь* или птицы, воплощающие эти стихии, – *Орёл*, *Сокол*, *Ворон*. Мёртвую воду называют еще "целующей", она сращивает части тела, разрубленного на куски. Остальное довершает вода "живая" – возвращает жизнь, наделяет силой богатырской. В древние времена славяне называли живыми воды, текущие из родников. Считалось, что у живых вод обитают тридевять сестриц-русалок.



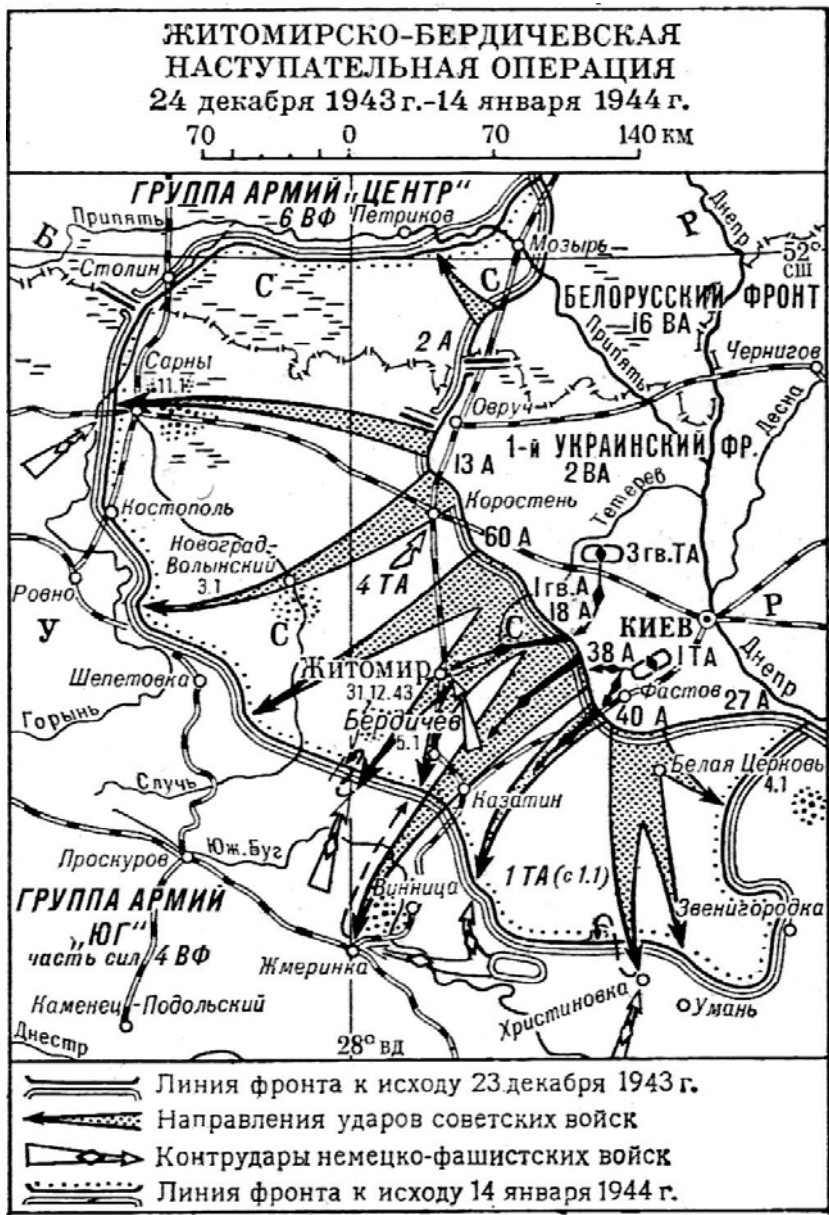
Животноводческая – улица в Советском р-не (северная окраина посёлка имени Дмитрия Ивановича Донского). Проходит в западном направлении от ул. Нефтебазовая до границы застройки. В состав города перешла из Сосновского р-на вместе с посёлком на основании постановления «О передаче земель из Калачёвского и Митрофановского совхоза в городскую черту г. Челябинска» [Пятков, 2006].

Жигулёвская – улица пос. Першино в Metallургическом р-не. Проходит в южном направлении от ул. Прокатная до ул. Барнаульская. Возникла на участке застройки конца 50-х – начала 60-х годов XX века. (так называемое Новое Першино), где началось строительство домов советских немцев, работавших на металлургическом заводе. Застраивалась поэтапно, начиная с

послевоенных лет. Названа в честь города Жигули в Самарской обл. [Поздеев, 2007]. Название можно связать с известной по всему миру маркой легкового автомобиля "Жигули" [Пятков, 2006].

Жигули – автомагазин, ул. Руставели, 10 [Дубль Гис, 2008].

Житомирская – улица пос. Сельмаш в Ленинском р-не. Проходит в юго-западном направлении от ул. Новороссийская до ул. Магнитогорская. Относилась к пос. завода сельскохозяйственного машиностроения «Марс». Названа 11. 08. 1950 г. (решение Чел. ГИК № 616) [Справочник, 2007]. Название связано с именем старинного русского города Житомир, обл. центра на Украине. **ЖИТОМИРСКАЯ КАВАЛЕРИЙСКАЯ ДИВИЗИЯ** сформирована в июле 1941 в Воронежской обл. как 31 кав. дивизия. В составе войск Зап., Юго-Зап., Воронежского и 1-го Укр. фронтов участвовала в битве под Москвой, боях на сухиничном направлении и в Донбассе, в отражении контрнаступления пр-ка под Харьковом, освобождении Украины, Польши и Чехословакии, в Берлин, опер-и. За боевые заслуги преобразована в 7 гвардейскую кд (05.01.1942), удостоена почётного наименования Житомирской (13.11.1943), нагр. орденами Красного Знамени, Суворова и Богдана Хмельницкого; неск. тысяч её воинов нагр. орденами и медалями, 7 присвоено звание Героя Сов. Союза. **ЖИТОМИРСКО-ВЁНСКАЯ ТАНКОВАЯ БРИГАДА**, сформирована в январе 1942 в Москве как 69-я танковая бригада. В ноябре 1942 включена в 4-й танковый (с февраля 1943 5-й гвардейский. танковый) корпус. В составе войск Сев.-Зап., Сталингр., Юго-Зап., Воронеж., Д, 2 и 3-го Укр. фронтов участвовала в боях в р-не г. Демянск, Сталингр. битве, Воронежско-Касторненской операции, Курской битве, освобождении Украины, Молдавии, в боях на тер. Румынии, Венгрии, Австрии, Чехословакии. В составе 6 гвардейской ТА участвовала в Хингано-Мукденской операции Забайкальского фронта. За боевые заслуги преобразована в 21-ю гвардейскую танковую бригаду (07. 02. 1943), удостоена почётного наименования Житомирской (01. 01. 1944) и Венской (17. 05. 1945), нагр. двумя орденами Красного Знамени, орденами Суворова и Кутузова; св. тысячи её воинов



нагр. орденами и медалями, 13 присвоено звание Героя Советского Союза. ЖИТОМИРСКО-БЕРЛИНСКАЯ ТАНКОВАЯ БРИГАДА, сформирована в февр. 1942 в Сталинграде как 93-я отд. танковая бригада. В составе войск Зап., Степ., Воронежско-го и 1-го Укр. фронтов участвовала в боях на ряде участков зап. направления, в Курской битве и битве за Днепр, освобождении Правобережной Украины и Польши, в Берлинской и Пражской операциях. За боевые заслуги преобразована в 68-ю отд. гв. танковую бригаду (17.03.1945), удостоена почёт, наимен. Житомирской (01.01.1944) и Берлинской (04.06.1945), нагр. орденами Красного Знамени, Суворова, Кутузова, Богдана Хмельницкого и Александра Невского; св. 2 тыс. её воинов нагр. орденами и медалями, 6 присвоено звание Героя Советского Союза. ЖИТОМИРСКО-БЕРДИЧЕВСКАЯ ОПЕРАЦИЯ (24.12.1943 – 14.01.1944) войск 1-го Украинского фронта (генерал армии Н. Ф. Ватутин) в Вел. Отеч. войну. Цель – разгромить противостоявшую нем.-фаш. гр-ку (4ТА), выйти к р. Юж. Буг и пресечь попытку пр-ка вновь овладеть Киевом. В ходе Ж.-Б. о. сов. войска, развернув наступление на 700-км фронте, продвинулись от 80 до 200 км. 1-й Укр. фронт занял выгодное нависающее положение с севера по отношению к осн. силам группа армий «Юг». Армии левого крыла фронта глубоко охватили враж. войска, удерживавшие правый берег Днепра в р-не Канева. Активное участие в опер-и принимали партизаны. На завершающем этапе опер-и (с 11 янв.) войска фронта отразили сильные контрудары пр-ка из р-нов юго-вост. Винницы и сев.-зап. Умани. В 1920 году, в ходе Гражданской войны был осуществлён ЖИТОМИРСКИЙ прорыв в рамках Киевской наступательной операции.

Жозефа Котина – улица в Тракторозаводском р-не. Проходит в западном направлении с отклонением к югу от ул. Мечникова до ул. Артиллерийская. Возникла в бывшем пос. Киргородок по плану 1946-1947 гг., первоначальное название ул. Танкистов. Переименована в ул. Передовая с 13. 03. 1953 г. (решение Чел. ГИК № 145). Современное название с 30.06.1980 г. (решение Чел. облисполкома № 299-1, постановление СМ СССР не выявлено, оно упоминалось в газете «Вечерний Челябинск» от 30. 04. 1980 г.) [Справочник, 2007]. КОТИН Жозэф Яковлевич

(1908–1979), сов. конструктор танков, ген.-полк.-инж. (1965), Герой Соц. Труда (1941), засл. деятель науки и техники РСФСР (1968). Чл. КПСС с 1931. Окончил Военно-техн. акад. им. Ф. Э. Дзержинского (1932). С 1937 гл. конструктор Кировского з-да, во время Великой Отечественной войны зам. наркома танковой пром-сти СССР и гл. конструктор танкового з-да, с 1968 зам. мин., а с 1972 чл. научно-техн. совета Министерства оборонной пром-сти СССР. Под рук. Котина созданы тяжёлые танки КВ, КВ-1с, КВ-85, ИС-1, ИС-2; самоходные арт. установки; плавающий танк (ПТ-76); тракторы КТ-12 и К-700. Деп. Верх. Совета СССР 2, 7-го созывов. Гос. пр. СССР (1941, 1943, 1946, 1948).



Жукова – улица в Металлургическом р-не. Проходит в южном направлении от ул. Первого Спутника и парка до шоссе Металлургов, после которого поворачивает на юго-восток до ул. Дегтярёва. Первоначальное название 19-я улица Соцгорода металлургического завода в Сталинском р-не. После успешного завершения Великой Отечественной войны 1941-1945 годов, решением Чел. ГИК № 450 от 15. 04. 1946 г. переименована в проспект им. Маршала Жукова. Название связано с великим русским полководцем Георгием Константиновичем Жуковым (1896-1974), Маршалом Советского Союза, четырежды Героем Советского Союза, Героем Монгольской республики, талантом которого во многом была выиграна Великая Отечественная война. После начала гонений на «маршала Победы», вторично переименована 21. 10. 1957 г (решение Чел. ГИК № 3999) в ул.

Театральная. С 10. 09. 1974 г. (решение Чел. ГИК № 299) улице возвращено имя Жукова [Справочник, 2007]. Георгий Константинович Жуков родился в 1896 году в деревне Стрелковка Угодско-Заводского р-на (ныне Жуковского) Калужской губернии в семье деревенского сапожника и батрачки. Участвовал в Первой Мировой войне в чине младшего унтер-офицера в кавалерии. Участник Гражданской войны 1918 – 1920 годов. С 23 июня 1941 года – член Ставки Верховного Главнокомандования. С октября 1941 года по август 1942 командовал войсками Западного фронта. С августа 1942 Георгий Константинович Жуков являлся первым заместителем Наркома Обороны СССР и заместителем Верховного Главнокомандующего. С 1944 по 1945 год Георгий Константинович Жуков командовал войсками 1-го Украинского фронта. От имени и по поручению Верховного Главнокомандующего 8 мая 1945 года великий сын русского народа Георгий Константинович Жуков принял капитуляцию вооружённых сил фашистской Германии в Карлсхорсте (Берлин). С февраля 1955 по октябрь 1957 года являлся министром обороны СССР. Героем Советского Союза стал в 1936, 1944, 1945, 1956 годах [Пятков, 2006].

Жуковского – улица пос. Колхозный в Курчатовском р-не. Проходит в западном направлении с отклонением к северо-западу от ул. Колхозная до ул. Чайковского южнее ул. Маяковского. Улица на середине разделена кварталом многоэтажек, сквозного проезда нет. Возникла в 40-х годах XX века [Справочник, 2007]. Жуковский Василий Андреевич (1783-1852), русский поэт, побывал в Челябинске в июне 1837г. [Поздеев, 2007]. ЖУКОВСКИЙ Николай Егорович (1847-1921), русский учёный в области механики, основоположник совр. гидроаэродинамики, член-кор. Петерб. АН (1894). Окончил физ.-мат. ф-т Моск. ун-та (1868). С 1874 доцент Моск. высшего техн. уч-ща, с 1885 преподавал теоретич. механику в Моск. ун-те. С 1886 проф. кафедры механики, с 1887 зав. кафедрой МВТУ. Под его руководством создан Аэродинамич. ин-т (1904), по его инициативе открыта аэродинамич. лаборатория в МВТУ (1910). Организатор и первый руководитель (с 1918) ЦАГИ. В 1919 по предложению Ж. лётные курсы при МВТУ реорганизуются в Моск. авиац. техни-

кум, от к-рого ведёт свою историю Военно-воздушная инж. акад. Труды по теории авиации, механике твёрдого тела, астрономии, математике, гидродинамике, гидравлике, приклад, механике и др.

Жуковского – улица пос. Фатеевка в Ленинском р-не. Проходит в южном направлении от ул. Краснохолмская до ул. Костромская. Первоначальное название не установлено, позднее ул. Рабочая. Решением Чел. ГИК № 278 от 15. 04. 1949 г. переименована в ул. Жуковского. С 03. 03. 1953 г. решением Чел. ГИК № 145 переименована в ул. Сельская [Справочник, 2007]. Название дано в честь выдающегося русского учёного и общественного деятеля Василия Григорьевича Жуковского (1766 – 1840), который имел троих сыновей: Николая, Ивана и Григория. Николай Васильевич Жуковский был Оренбургским гражданским губернатором в 1830 году. Григорий Васильевич Жуковский был наказным атаманом Оренбургского казачьего войска в 1849 году. Иван Васильевич Жуковский исполнял обязанности Челябинского городничего, являлся автором одного из первых краеведческих описаний Южного Урала: "Краткого обозрения достопамятных событий Оренбургского края, расположенных хронологически с 1246 по 1832 г." Это более близкий к истории родного края вариант. Но в России были и ещё выдающиеся деятели с такой фамилией. Талантливый русский поэт Василий Андреевич Жуковский (1783 – 1852), один из основоположников русского романтизма. Николай Егорович Жуковский (1847 – 1921), русский учёный в области механики, основоположник современной гидроаэродинамики, член корреспондент Петербургской академии наук с 1894 года. Организатор и первый руководитель ЦАГИ. В честь кого была названа челябинская улица? [Пятков, 2006].

Журавлиная – улица в Центральном р-не. Проходит в южном направлении, ограничивая с востока пос. Сосновка. Находится в стадии застройки. Современное название получила 24. 04. 2007 г. (решение Чел. гор. думы № 21/22) [Справочник, 2007]. ЖУРАВЛИИ – семейство птиц





отряда журавлеобразных. Высота от 90 до 155 см. В полёте вытягивают ноги и шею, как аисты, но в отличие от них не садятся на деревья. 15 видов, распространены широко. Численность сокращается. 7 видов, в т. ч. стерх, японский и чёрный журавль, - в Красной книге Международного союза охраны природы и природных ресурсов; даурский журавль и красавка также охраняются.

3

За утёсом – сауна, ул. Черкасская, 6а [Дубль Гис, 2008].

Заболотная – улица пос. им. Урицкого в Советском р-не. Протянулась в западном направлении вдоль речки Колупаевка от ул. Народная до болота на ул. Хрустальной. Возникла после 1926 г., первоначальное название ул. Большая Заболотная. Относилась к пос. Пригородный Ленинского р-на, затем к Железнодорожному р-ну. Современное название с 20. 08. 1936 г. (протокол № 27 президиума Чел. гор. совета рабоче-крестьянских и красноармейских депутатов) [Справочник, 2007]. Даниил Кириллович Заболотный (1866 - 1929), сын крепостного крестьянина из села Чеботарки Подольской губернии. Заболотный был питомцем славной школы русских бактериологов, впитал в себя лучшие традиции русской науки. Учителем своим он считал И. И. Мечникова, в нём он видел замечательный образец учёного, неутомимого борца за передовую науку. И. И. Мечников однажды подарил Д. К. Заболотному свой портрет с надписью: «Бесстрашному ученику от восхищенного учителя». Этой надписью он отметил одну из характернейших черт – способность жертвовать собой во имя науки и служения человечеству. Он навсегда вошёл в историю медицины как один из основоположников эпидемиологии – науки о распространении заразных болезней и борьбе с ними. В рядах борцов с заразными болезнями человека Заболотный занимает почётное место. Он приобрёл мировую известность, стал президентом Академии наук Украинской ССР. Человечество страдало от эпидемий заразных болезней ещё с времён глубокой древности. Особенно тяжёлыми и опасными были эпидемии таких болезней, как чума, холера, оспа, малярия. Чума, или «чёрная смерть», как её тогда называли, свирепствовала на земле столетиями, эпидемии её были опустошительны и неотвратимы. В XIV в. чума унесла миллионы жизней и привела к запустению многие города. Около четверти населения Европы пало жертвой этой страшной болезни. К концу XIX века таких эпидемий чумы уже не наблюдалось, но в некоторых странах то и дело возникали её вспышки. Они вызывали у людей ужас и отчаяние. В 1910-1911 гг. эпидемия чумы разразилась в Мань-

чжурии. Она унесла около ста тысяч жизней. Возбудитель чумы был открыт в 1894 г. одновременно учеником И. И. Мечникова



французским ученым Йерсенем и японским ученым Китазато. Причины вспышек чумы в портовых городах в начале нашего столетия стали уже понятны: исследованиями ряда ученых, среди которых видное место занимал советский микробиолог Н. Ф. Гамалея, было выяснено, что чума в эти районы заносится заражёнными чумными микробами крысами, проникающими на морские суда. Но, несмотря на то что многое о чуме уже стало известно, оставался неразрешённым главный вопрос: почему тяжёлые эпидемии чумы периодически вспыхивают в строго определённых местах земного шара. Д. К. Заболотный со своими учениками решил эту трудную задачу. Причина существования «чумных очагов» была найдена. Начиная с 1897 г. под его руководством велись обширные исследования и было установлено, что такие очаги являются природными: чумную заразу распространяют в определенных местах дикие грызуны, особенно сурки, суслики, песчанки. Изучая природные очаги чумы и пути ее распространения, неутомимый ученый побывал во многих местах Азии, на юго-востоке России, в Восточной Монголии, Маньчжурии, а также в Месопотамии, Шотландии и других местах. Самоотверженный труд Д. К. Заболотного и его помощников помог успешно ликвидировать природные очаги чумы.

Русский учёный начал работу и по предупреждению заболеваний чумой. Организованные Д. К. Заболотным противочумные лаборатории, рассеянные в степях и полупустынях юго-востока России, помогали планомерно проводить уничтожение опасных грызунов, вести с достаточным размахом научно-исследовательскую работу. Чума в нашей стране окончательно побеждена. Заболотный очень много сделал в подготовке врачей-эпидемиологов и в распространении эпидемиологических знаний среди населения. Его усилиями в Одесском медицинском институте была создана первая в СССР кафедра эпидемиологии и основан Киевский институт микробиологии и эпидемиологии.



Завалишина – улица пос. Плановый ЧТЗ в Тракторозаводском р-не. Проходит в западном направлении от ул. Шишкина до ул. Бажова; между ул. Вязовая и Комарова. Возникла ок. 1938 г. на северной окраине пос. Нагорный ЧТЗ, первоначальное название ул. Радиальная. Переименована 11. 08. 1967 г. (решение Чел. ГИК № 242) [Справочник, 2007]. Названа в честь известного русского писателя из оренбургских казаков Александра Ивановича Завалишина (1891 – 1939). Родился в казачьем посёлке Кулевчи. После окончания казачьей станичной школы с похвальным листом был определён переписчиком к станичному писарю "за плату в три пуда ржи в месяц". Два года прослужил в казаках и был уволен "по неспособности" (носил очки). Служил

в Оренбурге. Первый свой рассказ опубликовал в 1912 году в сборнике "Северный труд". Принимал активное участие в Февральской революции. 3 августа 1917 года уехал в Оренбург. Был избран в Войсковые секретари Оренбургского войскового правительствa у атамана Дутова. В декабре 1917 года на казачьем Войсковом Круге сложил с себя звания Войскового секретаря. С 17 января по апрель 1918 года был членом президиума Оренбургского Совета казачьих депутатов. Затем был редактором "Троицких известий уездного Совета депутатов". Весной 1920 года вернулся в Кулевчи. В октябре 1920 года избран в Кулевчинский сельсовет. В декабре 1920 года стал членом Челябинского губисполкома. Становится профессиональным писателем. Погиб во время репрессий [Пятков, 2006].

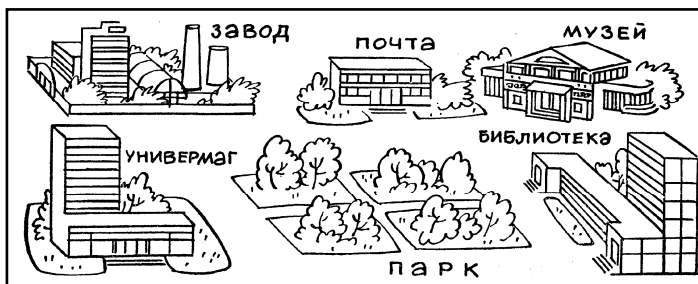
Завод тракторных трансмиссий – остановка трамвайная по Свердловскому тракту.

Завода мерительных инструментов – посёлок Кировского р-на.

Заводская – улица пос. Новосинглазовский в Советском р-не. Проходит в восточном направлении от ул. Челябинская до ул. Рабочая. В справочниках улиц после 1962 г. [Справочник, 2007].



Заводская – улица пос. Шершни в Центральном р-не. Проходит в западном направлении от ул. Центральная и переходит в ул. Степная [Справочник, 2007].



Заводская – улица посёлка АМЗ в Советском р-не. Проходит в северо-западном направлении от ул. Блюхера до водохранилища. В справочниках с 1970 г. Улиц с аналогичным названием в Челябинске существовало несколько: одноимённую в пос. АМЗ в марте 1953 г. переименовали в ул. Обская. В пос. Озёрном Тракторозаводского р-на в 1930-1970 гг. имелся пер. Заводской (позже улица). Название ул. 3-я Заводская (до 1936), затем ул. Заводская (до 1938) носила ул. Омская. Территория завода им. Коллющенко поглотила ещё одну улицу (ранее ул. Уссурийская) [Справочник, 2007].

Заводской – переулок посёлка Озёрный в Тракторозаводском р-не существовал в 1930 – 1970 годах (позже улица)

Загородная – улица пос. Элеваторный (Строителей) Кировского р-на. Названа 01. 11. 1937 г. (протокол № 47 президиума



Чел. гор. совета рабоче-крестьянских и красноармейских депутатов). Ныне в Советском р-не. Проходит в южном направлении от ул. Елькина до ул. Шаумяна [Справочник, 2007]. Ранее находилась за городом.

Загорская – улица пос. Первоозёрный в Тракторозаводском р-не. Проходит в северо-западном направлении от ул. Томская до ул. Бажова. Названа 11. 11. 1957 г. (решение Чел. ГИК № 427а) одновременно с переулками Загорский 1-й, 2-й, 3-й, 4-й в честь города Загорска (в 1762-1930 гг. Сергиев Посад) в Подмосковье [Справочник, 2007].

Загорский 1-й, 2-й, 3-й, 4-й – переулки пос. Первоозёрный в Тракторозаводском р-не. Четыре одноимённых переулка прохо-

дят в западном и южном направлении. Названы 11. 11. 1957 г. (решение Чел. ГИК № 427а) [Справочник, 2007]. Название связывается с городом Загорском Московской обл. (1930 – 1991). Ныне Сергиев Посад.

Загорский 2-й – переулок пос. Первоозёрный в Тракторозаводском р-не. Назван решением Чел. ГИК № 427а от 11. 11. 1957 г. [Справочник, 2007]. ЗАГОРСКИЙ (настоящая фамилия Лубоцкий) Владимир Михайлович (1883-1919), политический деятель. Участник Революции 1905-1907. В 1918 секретарь советского посольства в Берлине, затем секретарь Московского Комитета партии. Убит контрреволюционерами [БЭС].

Загорский 3-й – переулок пос. Первоозёрный в Тракторозаводском р-не. Назван решением Чел. ГИК № 427а от 11. 11. 1957 г. [Справочник, 2007]. ЗАГОРСКИЙ Пётр Андреевич (1764-1846) – знаменитый русский учёный, анатом и физиолог, основатель первой русской анатомической школы, академик (1807), почётный член Петербургской АН (1841). Стронник функционального и эволюционного направлений в анатомии. Труды по анатомическим аномалиям и механизму их возникновения, сравнительной анатомии [БЭС].

Задне-Западная – улица пос. им. Бабушкина. С начала 70-х годов XX века включена в состав ул. Братьев Кашириных (в справочниках улиц с 1975 г.) [Справочник, 2007].

Заманиха – улица пос. Смолино (или Смолинский) в Советском р-не. Проходит в восточном направлении от ул. Согра, затем, повернув к северу, по берегу оз. Смолино. Названа 25. 04. 2006 г. (решение Чел. гор. думы № 12/17). *Заманиха* – русский народный географический термин (в уральских говорах в значении – «затон; глухое русло; глубина, замкнутая с трех сторон невидимыми подводными отмелями»). В Чел. обл. имеется три реки с аналогичным названием; была старинная деревня на р. Теча (снесена в 1957 г.) [Справочник, 2007].

Замятина – улица в Советском р-не. Проходила с севера на юг в р-не вокзала от ул. Овчинникова до ул. Морозовская. В настоящее время полностью застроена. Замятин Сергей Николае-

вич (1899-1958), советский археолог, специалист по палеолиту [Справочник, 2007]. ЗАМЯТИН Евгений Иванович (1884-1937) – русский писатель. С 1932 за границей (Париж). Гротескно-сатирическое изображение провинциального мещанства, буржуазной Англии (повести "Уездное", 1913; "Островитяне", 1918). Повесть "На куличках" (1914) о попрании человеческого достоинства в армии. В романе-антиутопии "Мы" (опубликован за рубежом в 1924 на английском языке, в России в 1988) – гротескная модель устройства тоталитарного общества. Сказки-притчи, пьесы [БЭС].

Заозёрный – посёлок Ленинского р-на [Справочник, 2007]. ЗАОЗЁРНЫЙ – н.п. возник в кон. XVII в.; город (с 1948) Красноярского края в РФ, на р. Барга. Близ Заозёрного – добыча угля. Красноярская ГЭС. ЗАОЗЁРСКИЙ Александр Иванович (1874-1941) – русский историк, профессор. Труды по истории земских соборов, социально-экономической истории 17-18 вв.

Западная – улица в Советском р-не (пос. Смолино, или Смолинский). Проходит в северном направлении от границы застройки до кладбища практически через весь посёлок. Вошла в состав города вместе с посёлком [Справочник, 2007]. ЗАПАДНО-КАРПАТСКАЯ ОПЕРАЦИЯ (12. 01 - 18. 02. 1945) войск 4-го Укр. (генерал армии И. Е. Петров) и осн. сил 2-го Укр. (Маршал Советского Союза Р. Я. Малиновский) фронтов с участием чехосл. и рум. войск во время Великой Отечественной войны. Цель – разгромить противостоящую гр-ку нем.-фаш. войск (1-я танк., 8-я, часть сил 17-й и 6-й нем.-фаш. и 1-я венг. армии) и преодолеть Западные Карпаты силами 4-го Украинского фронта. В рез-те З.-К. о. войска 4-го и 2-го Укр. фронтов нанесли тяжёлый урон 5 армиям пр-ка, продвинулись на 170-230 км (4-й Укр. фронт) и освободили юж. р-н Польши и значительную часть тер. Чехословакии. В ходе операции было разгромлено св. 17 дивизий противника. 4-й Укр. фронт ударом южнее Кракова обеспечил с юга наступление сов. войск на варшавско-берлинском направлении.

Западная – улица пос. Шершни в Центральном р-не. Проходит в северном направлении от ул. Тракторная до ул. Северная.



Улиц с аналогичным названием в Челябинске существовало несколько: в центре города проходили пер. Западный (Западный 1-й), Западный 2 и 3-й (не сохранились); до официального наименования это строительное название имела ул. Молодогврдейцев на Северо-Западе [Справочник, 2007]. ЗАПАД – точка пересечения математического горизонта с небесным экватором, лежащая слева (посередине между точками юга и севера) от наблюдателя, стоящего лицом к северу.

Западно-Желябова – улица Челябинска. Переименована. Ныне улица Газизуллина в Советском р-не.



ДИКИЙ ЗАПАД

Западный 1-й – переулочек в Центральном р-не. Не сохранился. ЗАПАДНЫЙ ФРОНТ сов. войск в Гражданской войне (февр. 1919 – апр. 1924). Войска фронта вели боевые действия с белогвардейцами и интервентами Антанты в 1919, участвовали в войне с буржуазно-помещичьей Польшей в 1920. В 1920—24 прикрывали Зап. стратегическое направление. Команд.: Д. Н. Надёжный (февр. – июль 1919), В. М. Гиттис (июль 1919 – апр. 1920), М. Н. Тухачевский (апр. 1920 – март 1921 и янв. 1922 – март 1924), И. Н. Захаров (март – сент. 1921), А. И. Егоров (сент. 1921 – янв. 1922).

Западный 2-й – переулочек в Центральном р-не. Не сохранился. ЗАПАДНО-ЗАБАЙКАЛЬСКИЙ ФРОНТ (неофициальное название) Народно-революционной армии Дальневосточной республики в Гражданской войне (апр. – нояб. 1920). Вёл боевые действия с белогвардейскими войсками атамана Г. М. Семёнова западнее Читы.

Западный 3-й – переулочек в Центральном р-не. Не сохранился. ЗАПАДНЫЙ ФРОНТ сов. войск в Вел. Отеч. войне (июнь 1941 – апр. 1944). Войска фронта участвовали в пригран. сражениях 1941, Смоленском сражении, в битве под Москвой 1941-1942, Ржевско-Сычёвской опер-и 1942, Ржевско-Вяземской, Орловской, Смоленской опер-ях 1943 и провели Спас-Деменскую опер-ю 1943. С 24.4.1944, передав часть войск 2-му Белорусскому фронту, Западный фронт стал именоваться 3-м Белорусским фронтом. Командующие: Д. Г. Павлов (июнь 1941), С. К. Тимошенко (июль – сент. 1941), И. С. Конев (сент.-окт. 1941 и авг. 1942 – февр. 1943), Г. К. Жуков (окт. 1941 – авг. 1942), В. Д. Соколовский (февр. 1943 – апр. 1944), И. Д. Черняховский (апр. 1944).

Западный 4-й – переулочек в Кировском р-не. С 01. 11. 1937 г. был переименован в пер. Телеграфный (постановление президиума Чел. гор. совета рабоче-крестьянских и красноармейских депутатов № 10 от 10. 03. 1938 г.). На плане 1939 г. оба варианта названия отсутствуют: строения снесены [Справочник, 2007].

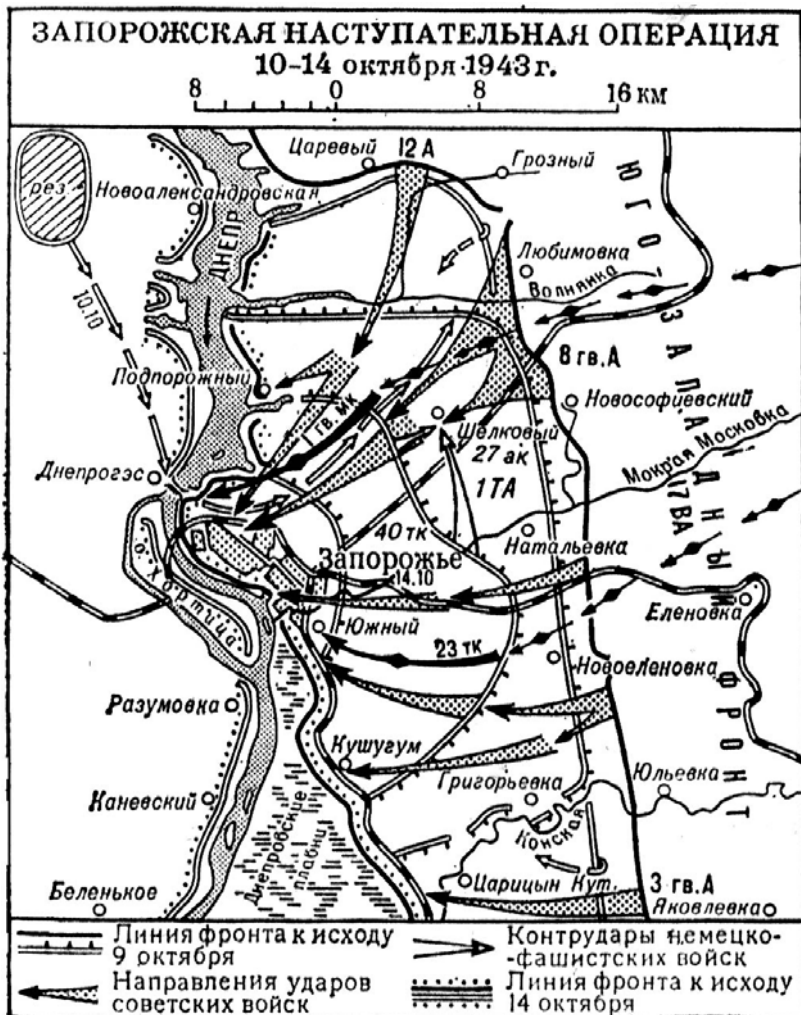
Западный Бульвар – улица в Заречье с конца XIX в. (в начале советского периода 2-й Западный бульвар), в 1925-26 гг. переименованный в ул. Володарского. После строительства моста через р. Миасс с 11. 08. 1967 г. (решение Чел. ГИК № 242) в её состав вошла старинная ул. Лесная на южном берегу. Решением Чел. ГИК № 188-1 от 17. 06. 1969 г. объединённые улицы переименованы в Свердловский проспект [Справочник, 2007].

Западный Бульвар – улица, относилась к Ленинскому, затем Железнодорожному р-нам. Переименована в ул. Лагерная между 1923 и 1926 гг., когда здесь находился лагерь для военнопленных белогвардейцев. Официальный статус с 10. 03. 1938 г. (постановление президиума Чел. гор. совета рабоче-крестьянских и красноармейских депутатов № 10). Ныне ул. Лагерная пос. им. Урицкого в Советском р-не. Проходит в южном направлении от ул. Омская до ул. Каменогорская [Справочник, 2007].



Запорожцы. Художник И. Репин

Запорожская – улица в Металлургическом р-не. Проходит в северном направлении от шоссе Metallургов до ул. Красноок-



тябрьская. Первоначальное название 24-я улица Соцгорода металлургического завода в Сталинском р-не. Названа 15. 04. 1946 г. (решение Чел. ГИК № 450) в честь города Запорожье, областного центра на Украине, порта на реке Днепр [Справочник, 2007]. Название можно связать с Запорожской Сечью. Можно вспомнить подвиги запорожских казаков, вечных защитников православия, описанные великим русским писателем Николаем

Васильевичем Гоголем в его знаменитом произведении "Тарас Бульба". Можно вспомнить и знаменитую картину И. Репина "Запорожцы пишут письмо турецкому султану". Но не следует забывать и о том, что во время Великой Отечественной войны 1941-1945 годов в Челябинске (Танкограде) не только монтировали танки и самоходные орудия, но и обучали бойцов и командиров для формирования самоходных артполков. Сформированный в Челябинске 377-й гвардейский самоходный артполк заслужил почётное именование Запорожский. Много челябинцев воевали в составе 9-й Запорожской артиллерийской дивизии, сформированной в июле-августе 1941 года. Во время Великой Отечественной войны, в ходе битвы за Днепр, с 10 по 14 октября 1943 года была осуществлена Запорожская наступательная операция войск Юго-Западного фронта (генерал армии Малиновский) с целью ликвидировать запорожский плацдарм, обороняемый 1-й танковой армией противника и освободить город Запорожье от немецких оккупантов [Пятков, 2006].

Запчасти – автомагазин, ул. Молодогвардейцев, 5в [Дубль Гис, 2008].

Зареченская – старинная ул. в Заречной части, отмеченная в справочнике «Весь Челябинск и его окрестности» в 1909 году. Ныне это ул. "8-го Марта" (восточнее ул. Кирова).

Заречный – рынок в Калининском р-не на ул. Кирова, 62. ЗАРЕЧНЫЙ – город (1992) в Свердловская обл., на р. Пышма, в 5 км от ж.-д. ст. Муранитный. 27,7 тыс. жителей (1989). Белоярская атомная электростанция. Производство строительных конструкций и др. [БЭС].

Заречье – кинотеатр по адресу проспект Победы, 295. Название связано с Заречной частью города Челябинска, существовавшей ещё в начале XX века.

Заречье – магазин, пр. Победы, 160 А [ВГЧ, 2004].

Заречье – рынок по ул. Братьев Кашириных, 93.



ЗАРУЧЕЙНОЕ МЕСТО

Заручейная – старинная ул. в Заручейной части, отмеченная в справочнике «Весь Челябинск и его окрестности» в 1909 году. Ныне это ул. Российская (севернее ул. Труда).

Заручейная – улица в ист. части города, за ручьем севернее современной пл. Памяти Павших. С 20. 02. 1920 г. объединена с ул. Казарменная. Первоначальное название объединённой улицы – ул. Всеобуча. Переименована 22. 07. 1936 г. в ул. Сталина. В связи с выносом Сталина из Мавзолея Ленина-Сталина, с 17. 11. 1961 г. решением Чел. ГИК № 391 переименована в ул. Российская [Справочник, 2007].

Заручейный – район города Челябинска, ныне не существующий. Район находился за ручьем, от того и получил своё название.


Заря – ЖСК; пр. Победы, 334 [ВТЧ, 2003]. ЗАРЯ – закономерная смена цветов неба, сопровождающая заход и восход Солнца. ЗАРЯ – военный сигнал, исполняемый трубачом (с барабанщиком) или оркестром после вечерней поверки. "ЗАРЯ" – парусно-моторная шхуна русской арктической экспедиции Э. В. Толля (1900-1902) в районе Новосибирских о-вов. В сентябре 1902 выброшена на мель и оставлена участниками экспедиции. ВЕЧОРКА, ЗОРЬКА, ПОЛУНОЧКА, персонажи русских сказок, выражавшие основные моменты суточного солнечного цикла, богатыри, побеждавшие силы колдовства и зла. Существуют также под другими названиями – Вечер, Вечерник; Заря-богатырь, Светозор (Световик), Иван Утренней Зари и Иван Полночной Зари; Полночь-богатырь, Полуночник.

Заря – кафе; ул. Воровского, 2 [ВТЧ, 2003]. Заря олицетворялась у славян в образе богини и называлась сестрою *Солнца*: Заря ль, моя Зоренька, Заря, солнцева сестрица!.. Согласно с наглядным, ежедневно повторяющимся указанием природы миф знает двух божественных сестёр – Зарю Утреннюю и Зарю Вечернюю; одна предшествует восходу солнца, другая провожает его вечером на покой, и обе таким образом постоянно находятся при светлом божестве дня и прислуживают ему. Утренняя Заря выводит на *небесный свод* его белых *коней*, а Вечерняя прини-



мает их, когда оно, совершивши свой дневной поезд, скрывается на западе...

Заря – торговый дом; ул. Кирова 112 [ВТЧ, 2003]. В славянских сказках сохранились воспоминания о чудесной самопряд-



ке, прядущей чистое *золото*, о золотых и серебряных нитях, спускающихся с неба. Из этих-то солнечных нитей и приготовлялась та чудная розовая ткань, застилающая небо, которую называем мы зарёю, – покрывало богини. В русских *заговорах* на унятие *крови* находим следующие любопытные обращения к богине Заре: "На *море*, на *океане* (море – небо) сидит красная девица, швея-мастерица, держит *иглу* булатную, вдвевает нитку шелковую, рудо-жёлтую, зашивает раны кровавые"... Потому "кровь" стала метафорой ярко рдеющих лучей солнца. Розоперстая богиня Заря тянет "рудожёлтую" нитку и своей золотою


иглою вышивает по небу розовую, кровавую пелену; испрашивая у ней помощи от разных недугов и вражбых замыслов, заговоры выражаются так: "Заря-Заряница, красная девица, полуночница! Покрой мои скорбные зубы своею фатою; за твоим покровом уцелеют мои зубы"; "Покрой ты, девица, меня своею фатою от силы вражней, от пищалей и стрел; твоя фата крепка, как горяч камень - *алатырь!*" Этой фате даются эпитеты вечной, чистой и нетленной. Потухающая Заря заканчивает свою работу, обрывает рудо-желтую нитку, и вместе с тем исчезает с неба ее кровавая пелена, почему народное поверье и присвоило ей силу останавливать текущую кровь и зашивать действительные раны: "Нитка оборвись – кровь запекись!" или по другому выражению: "Как вечерняя и утренняя зари станут потухать, так бы у моего друга милого всем недугам потухать"...

Заслонова – улица пос. Локомотивный в Советском р-не. Проходит в юго-западном направлении от ул. Паровозная до ул. Ударная. Возникла в пос. Локомотивных Бригад. Застроена по плану 1946–1947 гг. Название дано в память о подвиге русского разведчика [Справочник, 2007]. Герой Советского Союза Константин Сергеевич Заслонов (1910 – 1942), один из руководителей партизанского движения в Белоруссии в годы оккупации её немецкими фашистами. Погиб в бою с немецкими карателями. Навечно остался в памяти народа русского, став национальным героем [Пятков, 2006].

Захаренко – улица в Курчатовском р-не. Проходит в западном направлении от ул. Солнечная, повернув на юго-запад переходит в ул. Молдавская. Названа 23. 04. 1974 г. (решение Чел. ГИК № 134) [Справочник, 2007]. Название дано в память о полковнике Илье Фёдоровиче Захаренко (1904 – 1945), замечательном русском человеке, национальной гордости народа нашего, начальнике политотдела Уральского Добровольческого танкового корпуса в годы Великой Отечественной войны [Пятков, 2006].

Звёздная – улица пос. Аэропорт-1 в Metallургическом р-не (северная окраина). Проходит в западном направлении, ограничивая посёлок с севера. Названа 24. 01. 1991 г. (решение Чел.





ГИК № 17) [Справочник, 2007]. ЗВЁЗДНЫЙ ГОРОДОК – основан в 1960. Расположен в Московской обл. В Звездном городке находится Центр подготовки космонавтов.

Звёздный – магазин, пр. Ленина, 48 [ВТЧ, 2004].



Звёздный – переулочок пос. Железнодорожный в Ленинском р-не. Существовал в 30-80-х годах XX века. Ныне застроен [Справочник, 2007]. "ЗВЕЗДА" – большевистская легальная газета, 16 (29). 12. 1910 - 22. 4(5.5) .1912, Санкт-Петербург. 69 номеров (30 конфискованы). Орган социал-демократической фракции 3-й Государственной думы.

Звенигородская – улица пос. Градский Прииск в Курчатовском р-не. Улица начинается к северу от перекрестка ул. Шершнева и ул. Городская и проходит в северо-восточном направлении с отклонением к востоку вдоль ГСК «Лада» и ГСК «Градский» до ул. Чичерина. Дома № 1-30. Первоначальное название ул. Школьная, относилась к пос. Градский Прииск Сосновского р-на, затем к Сталинскому, Центральному и Калининскому р-нам Челябинска. Современное название с 16. 11. 1956 г. (решение Чел. ГИК № 369) в честь старинного русского города Звенигорода Московской обл. [Справочник, 2007]. Отметим некоторые воинские части, носящие почётное наименование Звенигородских. Сформированная в марте 1942 года 127 стрелковая дивизия, за боевые заслуги преобразована 15 января 1943 года в 62 гвардейскую стрелковую дивизию и 13 февраля 1944 года удостоена почётного наименования Звенигородской. В апреле 1941 года был сформирован 4-й воздушно-десантный корпус, который в декабре 1942 года был преобразован в 1-ю гвардейскую воздушно-десантную дивизию. За боевые заслуги удостоен 13 февраля 1944 года почётного наименования Звенигородский [Пятков, 2006]. В центральной части России, на Украине известны города под названием Звенигород. Все они располагаются на возвышенных местах, т. е. на горках или около них. В Черкасской обл. есть город Звенигородка, который расположен около Звенигоры. Учёные считают, что роль этой горы заключалась в том, что на её вершине находился наблюдательный пункт, в задачи которого входило подавать звуковые сигналы тревоги при появлении неприятеля, который был виден издали. Ведь в древности не было ни телефона, ни телеграфа, по которым можно было бы передать необходимые сообщения. Важную весть обычно приносил гонец, который спешил так, что загонял на смерть коня. Она могла сообщаться путём подачи звуковых сигналов или разведения костров на вершине холмов и гор [Смолицкая, 1990].

Здоровье – сауна, ул. Новороссийская, 111 [Дубль Гис, 2008].

Зелёная – старинная улица в Заречной части города Челябинска, отмеченная в справочнике «Весь Челябинск и его окрестности» в 1909 году. Ныне не существующая. ЗЕЛЕНОДОЛЬСК – город (с 1932) в Российской Федерации, пристань на р. Волга. Железнодорожная станция (Зелёный Дол). Возник в 1865 году.

Зелёная – улица пос. ЧЭМК в Калининском р-не. Проходит в юго-юго-западном направлении от ул. Ульяны Громовой до ул. Потёмкина. Возникла после ВОВ в пос. Ворошиловка (Ворошиловский) Сталинского р-на, затем относилась к Центральному р-ну. Улица с аналогичным названием существовала несколько лет в Заречье [Справочник, 2007]. ЗЕЛЕНОГРАДСК (до 1946 Гранц, или Кранц) – город в РФ, Калининградская обл., на Балтийском море. Основан в 1252.

Зелёная волна – автомойка, ул. Худякова, 12 Б [ДубльГИС, 2008]. ЗЕЛЕНОГОРСК (до 1948 Териоки), город (с 1946) в РФ, Ленинградская обл., на берегу Финского зал., в 50 км к северо-западу от Санкт-Петербурга.

Зелёный – автомагазин, ул. Байкальская, 46 [Дубль Гис, 2008]. ЗЕЛЕНОГРАД – город (с 1963), центр административно-го округа Москвы. Расположен близ ж.д. ст. Крюково. Близ Зеленограда (в пос. Менделеево) – Институт физико-технических и радиотехнических измерений.

Зелёный – переулок в Центральном р-не. Проходил в западном направлении вдоль р. Миасс между ул. Цеткин и ул. Энгельса. Сохранился один дом, № За. Первоначальное название Третий переулок (с 1924), современное название с 31.12.1936 г. (постановление президиума Чел. гор. совета рабоче-крестьянских и красноармейских депутатов № 39). В 1953 г. он был переименован в пер. Мельничный 2-й (название не прижилось) [Справочник, 2007].

Земляничная – улица в Центральном р-не. Проходит в западном направлении от ул. Абрикосовая, после двух поворотов меняет направление на южное. Названа 22. 04. 2003 г. (решение Чел. гор. думы № 26/3) [Справочник, 2007]. ЗЕМЛЯНИКА – род

многолетних травянистых растений семейства розоцветных. Ок. 50 видов. Выращивают в основном землянику садовую, редко клубнику. Ягоды съедобны, содержат сахара, органические кислоты, витамин С.



Земляничная Поляна – улица пос. Каштак в Metallургическом р-не. Проходит в юго-восточном направлении от ул. Алма-атинская до ул. Тургоякская. Односторонняя. Наименована 26. 12. 2006 г. (решение Чел. гор. думы №18/25) [Справочник, 2007].

Зерновая – улица пос. Фёдоровка в Советском р-не. Проходит в юго-юго-восточном направлении через весь посёлок параллельно ул. Якорная. Первоначальное название группы строений – дома Мостопоезда № 424. Преобразована в улицу и названа 12. 10. 1962 г. (решение Чел. ГИК № 308) [Справочник, 2007].
ЗЕРНОВ Павел Михайлович (1905-1964) – генерал-лейтенант (1963), дважды Герой Социалистического Труда (1949, 1956). В 1938-1946 начальник Главного управления тракторной, заместитель наркома танковой промышленности. С 1951 заместитель министра среднего машиностроения СССР. Ленинская премия (1963), Государственная премия СССР (1951, 1953).
ЗЕРНОВ Сергей Алексеевич (1871-1945) – русский зоолог, один из основателей отечественной гидробиологии, академик АН СССР (1931).
ЗЕРНОВОЙ – название г. Зерноград в Ростовской обл. до 1960.





Зимняя – улица в Тракторозаводском р-не (северо-восточная часть пос. Чурилово). Проходит в северном направлении от ул. Самохина. Названа 06. 04. 2004 г. (решение Чел. гор. думы № 35/12) [Справочник, 2007]. **ЗИМА** – город (с 1917) в Иркутской обл., на р. Ока, близ впадения в неё р. Зима.

Зимушка – магазин; ул. Володарского, 52 [ВГЧ, 2003].

Зимушка – специализированный меховой магазин по проспекту Владимира Ленина, 81 [Т-С, 1976].

ЗИС-5 – памятник у входа в ЧПАТО-3. На постамент возведён легендарный ЗИС-5. На камне у подножия выбиты слова:





«Никто не забыт и ничто не забыто» в память воинов-автомобилистов.

Злата – швейное ателье, ул. Мебельная, 86 [ВТЧ, 2003]. ЗЛОТА КУЛЬТУРА (в археологии) – группы шнуровой керамики культур эпохи позднего неолита (2200-1700 до н. э.) в бас. Вислы (Польша). Название по населенному пункту Злота (Zlota) близ г. Сандомеж. Грунтовые могильники с погребениями в скорченном положении, ритуальные захоронения домашних животных.

Златоустовская – улица пос. им. Урицкого в Советском р-не. Проходит в юго-юго-западном направлении от ул. Заболотная, поворачивает на юго-запад, в р-не ул. Чебаркульская, после поворота переходит в пер. Карьерный. Протяжённость 430 м. Дома № 7-68. Возникла после 1926 г. Первоначальное название ул. Рабоче-Заболотная, в составе домов № 1-59, 2-74 относилась к пос. Пригородный Ленинского, затем Железнодорожного районов. Современное название с 01. 11. 1937 г. (протокол № 47 президиума Чел. гор. совета рабоче-крестьянских и красноармейских депутатов) в честь города Златоуста Челябинской обл. [Справочник, 2007]. Основан талантливыми русскими предпринимателями братьями Иваном и Василием Мосаловыми. 31 августа 1754 года они получили официальное разрешение на

строительство Златоустовского чугунолитейного и медеплавильного завода. К строительству приступили 13 (26) ноября в День Святого Златоуста. По этой дате и при заводское поселение, и сам завод имя своё получили на века. Строительство завода братья Иван да Василий окончили в 1761 году и приступили к эксплуатации предприятия. Златоустовское поселение заводских людей официально признано городом в 1865 году. С 24 июня по 13 июля 1919 года проходила Златоустовская операция войск 5-й армии Восточного фронта (М. Н. Тухачевский) во время Гражданской войны в целях освобождения Южного Урала; часть наступления Восточного фронта. В ходе Златоустовской операции войска РККА (27 тысяч штыков и 2 тысячи сабель) преодолели Уральский хребет и, несмотря на небольшое численное превосходство противника (27 тысяч штыков и 5 тысяч сабель), нанесли крупное поражение колчаковской Западной армии Сахарова. Остатки армии отошли к Челябинску. Добавим к сказанному, что почётное именование Златоустовская носила 26-я стрелковая дивизия Красной Армии, принимавшая участие в боях за Челябинск. Отметим ещё и то, что в Челябинской обл. существовал Златоустовский район. Однако постановлением Президиума ВЦИК от 18 января 1935 года Златоустовский район как территориальная единица упразднён с передачей его территории в пригородную зону города Златоуста. Православное имя Златоуст понимается как "Златые Уста", "Золотые Уста", человек, умеющий хорошо, красиво и умно говорить. Русская Православная Церковь чтит память Святого Златоуста. Ежегодно, 27 января (9 февраля) отмечается перенесение мощей святителя Ивана Златоустого. 30 января (12 февраля) отмечается Собор вселенских учителей и святителей Василия Великого, Григория Богослова и Ивана Златоустого. Память Святителя И. Златоустого, архиепископа Константинопольского отмечается 13 (26) ноября [Пятков, 2006].

Знаменская – старинная улица в Заречной части города Челябинска, отмеченная в справочнике В. А. Весновского «Весь Челябинск и его окрестности» за 1909 год. Ныне не существующая. 20 февраля 1920 года переименована в улицу Работниц [Справочник, 2007].

ПРАВОСЛАВНАЯ ИКОНА



Икона Божией Матери Знамение

Знаменская – улица в ист. части города проходила от реки до ул. Екатеринбургская (ныне ул. Кирова). Упоминается в окладных книгах с 1881 г. Улицы Семёновская и Знаменская объединены в одну с названием ул. Работниц по приказу № 8 Чел. губкома от 29. 04. 1920 г. Новая ул. относилась к Сталинскому, затем Центральному р-нам. Ныне улица Работниц в Калининском р-не (Заречье) проходит в западном направлении от р. Миасс и ул. Набережная до ул. Краснознамённая [Справочник, 2007]. Название связано с праздником Знамения от иконы Богородицы во граде Устюге, который отмечает Русская Православная Церковь ежегодно 8 (21) июля.

Знаменская – улица в Советском р-не. Проходит в юго-юго-западном направлении с поворотом на юг от ул. Дарвина до ул. Центральная. Первоначальное название с 10. 02. 1950 г. (решение Чел. ГИК № 125) ул. Гражданская, относилась к пос. радиозавода Кировского р-на. Переименована 16. 11. 1956 г. (решение Чел. ГИК № 369) в честь города (с 1938) Знаменка Кировоградской обл. на Украине [Справочник, 2007]. Вот некоторые претенденты на связь с именем улицы: Знаменка – деревня в Октябрьском р-не Челябинской обл. (Лысковский сельский совет, решением Челябинского облисполкома от 27. 09. 88 № 314 деревня Знаменка исключена из списков населённых пунктов); Знаменка – деревня в Каслинском р-не Челябинской обл. Григорьевский сельский совет; Знаменка – посёлок в Нагайбакском р-не Челябинской обл. Фершампенуазский сельский совет (название дано православными татарами в честь праздника, отмечаемого Русской Православной Церковью – Знамения от православной иконы Богородицы). Ежегодно всё православное население Южного Урала, как то: православные нагайбаки, православные татары, православные чуваша, православные башкиры, да и все иные чада Русской Православной Церкви отмечают 8 (21) июля Знамение от иконы Божией Матери Благовещения во граде Устюге [Пятков, 2006].

Знаменская – улица пос. ИЗО-2 (им. Маяковского) Железнодорожного р-на (ныне застроена) [Справочник, 2007]. ЗНАМЕНСКИЕ – знаменитые русские спортсмены, братья, заслу-

ЗНАМЯ



женные мастера спорта (1936): 1) Георгий Иванович (1903-1946). 2) Серафим Иванович (1906-1942). Неоднократные чемпионы и рекордсмены СССР, победители ряда международных соревнований в беге на средние и длинные дистанции в 30-е годы XX века. В Российской Федерации с 1958 проводится мемориал братьев Знаменских.

Знамя – кинотеатр по адресу ул. Кирова, 112 [Т-С, 1976]. Происхождение названия можно связать с древним русским словом ЗНАМЯ (стяг, штандарт, флаг, хоругвь). Знамя – это знак, объединяющий воинскую часть и указывающий на её принадлежность к вооружённым силам данного государства. Издревле у русичей боевое знамя было красного цвета. Русский князь Святослав Храбрый свою огромную державу создал, покорив полмира, ведя полки под Красным Знаменем. Великий князь Дмитрий Донской громил татаро-монгольские орды на Поле Куликовом под Красным Знаменем. Иван Грозный освобождал Казань под Красным Знаменем. Ополченцы 1812 года воевали под Красным Знаменем. Над поверженным Рейхстагом взвилось Красное Знамя [Пятков, 2006]. ЗНАМЯ ПОБЕДЫ – Красное Знамя, водружённое 30.04.1945 разведчиками из 150-й стрелковой дивизии М. А. Егоровым и М. В. Кантария над



рейхстагом в Берлине; символ победы советских войск над немецко-фашистскими захватчиками в Великой Отечественной

войне 1941-1945. Хранится в Центральном музее Вооружённых Сил.

Зои Космодемьянской – улица станции Шершни в Советском р-не. Названа улица в память о комсомолке, партизанке, Герое Советского Союза Зое Анатольевне Космодемьянской (1923 – 1941), ученицы 201-й средней школы города Москвы. Добровольно ушла в партизанский отряд, разведчица. При выполнении боевого задания схвачена немецко-фашистскими оккупантами и казнена в деревне Петрищево Московской обл.

Золотая Горка – магазин; ул. Сталеваров, 32 [ВТЧ, 2003]. ЗОЛОТО САМОРОДНОЕ – минерал, природный твёрдый раствор серебра (до 43%) в золоте. Примеси Cu, Fe и др. Ярко-жёлтый, с примесями – бледно-жёлтый, красно-жёлтый, зеленоватый. Образует зёрна, чешуйки, сплошные массы и др. Твёрдость 2-3; плотность 15,6-19,2 г/см³. Различают: тонкодисперсное (до 10 мкм), пылевидное (5-50 мкм), мелкое (0,05-2 мм) и крупное (св. 2 мм, в т. ч. самородки). Встречается в коренных (гидротермальных) месторождениях и россыпях.

Золотая Подкова – магазин, ул. Энтузиастов, 12 [ВТЧ, 2004].

Золотникова – улица в пос. Железнодорожников Железнодорожного р-на. Названа 01. 11. 1937 г.

Золотниковая – улица в Ленинском р-не. Проходила от ул. Добролюбова до ул. Агалакова. При сносе домов частного сектора фактически превратилась в ул. Барбюса. Сейчас адресов нет. Относилась к пос. Железнодорожников (Железнодорожный) Ленинского, затем Железнодорожного р-на. Названа 01. 11. 1937 г. (протокол № 47 президиума Чел. гор. совета рабоче-крестьянских и казацких депутатов) по техническому термину. «Золотник» – узел тепловых и гидравлических механизмов и агрегатов. В источниках встречается вариант названия ул. Золотникова. Указана в перечне 2006 г. (постановление главы города № 1714-п от 03. 11. 2006 г.) [Справочник, 2007]. ЗОЛОТНИК – подвижный элемент системы управления тепловым или механическим процессом, направляющий поток рабочей жидко-

сти или газа в нужный канал через отверстия (окна) в поверхности, по которой он скользит. Применяется в паровых машинах и турбинах, пневматических механизмах и т. д. ЗОЛОТНИК – русская дометрическая мера массы (веса), равная 96 долям (4,266 г).



Золотое кольцо Урала – ювелирный магазин, ул. Свободы, 80. ЗОЛОТЫЕ РУДЫ – содержат золото, главным образом в самородном виде, редко в виде теллуридов. Коренные месторождения золотых руд – гидротермальные. Выделяют золото-сульфидно-кварцевые золотые руды (с содержанием Au от 10-50 до 1000 г/т), существенно сульфидные (обычно 1-2 г/т). Последние извлекаются попутно с другими металлами. В россыпных месторождениях содержание Au от десятков мг/м³ до кг/м³. Особый тип месторождений - метаморфизованные россыпи.

Золотое Руно – трикотажное ателье; Комсомольский проспект, 41 [Т-С, 1976]. ЗОЛОТОЕ РУНО – в греческой мифологии золотая шкура волшебного барана, охранявшаяся драконом у царя Колхиды Ээта; была похищена аргонавтами под предводительством Ясона.

Золотой Кий – бильярд, ул. Свободы, 141 [Дубль Гис, 2008].

Золотой Ключик – магазин; пр. Ленина, 36 [ВТЧ, 2003].

Золотопромывка – речка. В начале XX века около речки Золотопромывка возникла ул. Градская, которая с 26. 02. 1940 г. перешла в состав Сталинского р-на Челябинска вместе с посёлком Градский Прииск из Шершнёвского сельсовета Сосновско-

го р-на. Ныне ул. Городская в Курчатовском р-не. См. Градский Прииск.

Золушка – магазин; Свердловский пр. 6 [ВТЧ, 2003].

Золушка – парикмахерская по проспекту Победы, 117 [Т-С, 1976].

Зональная – улица в Ленинском р-не. Проходила от ул. Добролюбова до ул. Агалакова. Сейчас застроена, адресов нет. Относилась к пос. Железнодорожников (Железнодорожный) Ленинского, затем Железнодорожного р-на. Названа 01. 11. 1937 г. (протокол № 47 президиума Чел. гор. совета рабоче-крестьянских и казацких депутатов). Указана в перечне 2006 г. (постановление главы города № 1714-п от 03. 11. 2006 г.) [Справочник, 2007].

Зоологический – магазин, ул. Воровского, 60 [ВТЧ, 2004].

Зоренька – парикмахерская № 121, улица Чайковского, 16 [Т-С, 1976]. Название происходит от ласкательно-уменьшительного слова. Вспомните, «Зоря-Зареница – Красная Девица, утром приходит к нам, возвещая о том, что пришла пора просыпаться Солнышку Ясному, а людям – время трудиться подоспело» [Пятков, 2006].

Зорька – магазин для охотников и рыболовов, по проспекту Владимира Ленина, 25 [Т-С, 1976]. ЗОРЬКА (сплюшка) – птица рода совок. Населяет лиственные и смешанные леса. Активна ночью. Питается насекомыми и мелкими грызунами.

Зоя – магазин, ул. Шоссе Metallургов, 35 [ВТЧ, 2004].

Зудова – улица пос. Чурилово в Тракторозаводском р-не. Проходит в юго-западном направлении через весь посёлок вдоль ж.д. на Курган по обе стороны здания ж/д ст. Чурилово. Появилась в 1950 г. в результате расширения посёлка при электрификации ж.д. Первоначальное название ул. 3-я Чуриловская, переименована 11. 08. 1967 г. (решение Чел. ГИК № 242) [Справочник, 2007]. Названа в память о Григории Ивановиче Зудове (1902-1943), замполите роты, расстрелянном немецкими фаши-

стами в годы Великой Отечественной войны. Казачья семья Ивана Зудова с сыном Григорием до революции и в 20-е годы XX столетия жила в одной из деревень Варненской станицы Оренбургской губернии, на землях Оренбургского казачьего войска. После расказачивания, Григорий Иванович Зудов был призван на военную службу в Среднюю Азию. В одном из боёв с басмачами он был ранен. Выходила его медицинская сестра Катя, которая и стала женой отважного бойца из казачьего рода. Вернувшись в родную станицу, в 1927 году Григорий Иванович вступил в ВКП (б). Вскоре его послали на учёбу в Москву, а после окончания совпартшколы, направили в Челябинск заместителем председателя стройкома Тракторостроя. Потом работа заместителем председателя ЖКО. Во второй половине 30-х годов XX столетия Григория Ивановича вновь направляют на учёбу в Москву, где он получает назначение в казачий Краснодарский край, в станицу Крымскую, заместителем директора МТС по политчасти. С первых же дней войны, потомственный казак не мог оставаться спокойным. Он подал заявление на фронт. Защита Отечества от врагов в крови казачьей. Осенью 1941 года Григорий Иванович был зачислен добровольцем в 347-ю стрелковую дивизию, которая 19 ноября приняла боевое крещение под Ростовом-на-Дону. 347-я стрелковая дивизия била немецких захватчиков на Дону и Тереке, в предгорьях Кавказа и Сальских степях, вышвырнула немецких оккупантов из городов Моздок и Ставрополь. 2 февраля 1943 года дивизия вступила в бой с фашистами на окраине Новобатайска. Более двух суток длилось ожесточенное сражение с немецкими оккупантами. При отражении одной из многочисленных танковых атак противника 35 наших бойцов и командиров попали в плен. В числе был и замполит роты старший лейтенант Зудов Григорий Иванович. Врагу пленные не покорились, вели себя мужественно, что не понравилось фашистам. Немцы решили расстрелять представителей самого непокорного на Земле народа, а для верности – облили трупы бензином и подожгли. После освобождения села, товарищи похоронили останки казнённых бойцов в братской могиле. На монументе надпись: "Вечная слава героям..." Здесь

похоронен и наш земляк – Зудов Григорий Иванович [Пятков, 2006].

Зыкова – улица пос. Никольская Роща в Тракторозаводском р-не. Проходит в юго-юго-восточном направлении от ул. Бажова до ул. Котина. Застроена по плану 1946-1947 гг. Первоначальное



название ул. – Краснодонская, переименована 11. 08. 1967 г. решением Чел. ГИК № 242 в честь Бориса Алексеевича Зыкова (1908 – 1943) [Справочник, 2007]. Один из первых пионеров Челябинска погиб, защищая Советский Союз от немецких агрессоров в годы Великой Отечественной войны, убит наповал осколком в голову в бою за посёлок Красная Роща [Пятков, 2006].

И

Иван Мастер Южный Урал – ООО; пр. Победы, 177 [ВТЧ, 2003].

Ивана Гончаренко – улица в Ленинском р-не города Челябинска (см. улица Гончаренко). Названа в честь славного сына народа русского, лейтенанта Ивана Григорьевича Гончаренко, командира танка №23, первого танка, ворвавшегося в Прагу 9 мая 1945 года, спеша, по приказу маршала Ивана Конева, на помощь братьям славянам, поднявшим восстание против немецких фашистов. Иван Григорьевич Гончаренко героически погиб в бою за освобождение Праги от немецких оккупантов. В Берлине наши земляки-танкисты принимали участие в уличных боях, отби-



вали остервенелые атаки немецких фашистов, рвавшихся на выручку обречённого гарнизона столицы «Третьего Рейха». «Руда Армада, на помощь!» – раздавалось в радиоэфире из восставшей Праги. Братья славяне просили помощи у Красной Армии, поскольку у самих уже не оставалось сил бороться с крупной группировкой немецко-фашистских оккупантов. Призыв о помощи в Уральском танковом корпусе поймали, когда с гитлеровцами в Берлине было практически уже покончено. Уральский Добровольческий танковый корпус получил приказ оказать помощь восставшей Праге и поспешил на выручку к братьям славянам. Головной пустили Челябинскую бригаду, а в ней пер-

вым шёл взвод лейтенанта Буракова, одним из трёх танков – под № 23 – командовал лейтенант, Иван Гончаренко. На пути к Праге значительным препятствием для русских танков оказались Рудные горы. Узкие, извилистые дороги над пропастями. Крутые, почти отвесные подъёмы. Очень опасно! Малейшая неточность механика-водителя, и, поминай, как звали! Что ни говори, а танки не приспособлены для движения среди гор. Особенно трудно приходилось головной машине. Но, уральцы не из пугливых! Немалую часть горного пути головным шёл экипаж танка под командованием Ивана Гончаренко: командир орудия Павел Батырев, механик-водитель Илья Шкловский, стрелок-радист Алексей Филиппов, заряжающий Николай Ковригин. Остановились в небольшом городке, километрах в семи от пражских предместий. Над Прагой небо было красным от зари. Стали готовить свои грозные уральские машины к последнему броску против недобитых отрядов немецких фашистов. В это время в Берлине подписывалась безоговорочная капитуляция Германии. Уральские танкисты получили приказ маршала Ивана Конева: войти в город в 3 часа 9 мая. Разведка – взвод Буракова – ушла вперёд. На окраине их встретили пражане. Среди образованных братьев-славян нашёлся и проводник, хорошо знающий город, – Франтишек Соучек. Стало светать. Экипаж танка №23 втянулся в пражские улицы. О том, что было далее, можно узнать из чехословацкой газеты: «Легенда о танке Ивана Гончаренко. Танк Ивана Гончаренко встретил День Победы. Кончилась война, пройдены последние километры, последние часы войны... и снова бой. «Ну, наш последний штурм, а потом все по домам», – сказал Иван Гончаренко под рёв моторов, а через два часа его уже не было в живых. Ранним утром 9 мая танки подошли к баррикадам на Брусце. Их было три: Буракова, Гончаренко и Котова. На танках стояли номера 23, 24, 251. Так говорят свидетели. Остановились. Из домов выбегают пражане. Несут еду, воду, полотенца. Бураков, командир разведтройки, объявляет отдых. В эфир летит сообщение: «Мы на пражских улицах». А потом новый приказ, и снова вперёд!» Батырев: Мы должны проникнуть в центр города, добраться до моста и по нему – к пражскому парламенту. Мост необходимо было удер-

жать до прихода основных сил Красной Армии. Филиппов: Когда мы перевалили через баррикады, Бураков махнул правой рукой, показывая, чтобы мы двигались вперёд. Чех Франтишек



сидит рядом с водителем и показывает направление. Батырев: Хорошо помню, что мы шли первыми. На пражских улицах было очень тихо, ни одной живой души. Тишина перед бурей. На

был страшный момент, – вспоминал Илья Шкловский, – мне пришлось стрелять из-под мёртвого Гончаренко. Одна из немецких самоходок загорелась. Вторая выстрелила. Второе попадание – танк наполнился оглушающим звоном. Снаряд немецкой самоходки разворотил броню нашего танка. Ранены маханник-водитель – в челюсть и глаз, а чеху-проводнику раздробило ногу. Раненый Шкловский собрал последние силы и выбрался из танка. Алексей Филиппов занял место механика-водителя боевой машины и попытался запустить мотор, но напрасно. Экипаж покидал горящую машину, ставшую неподвижной мишенью для противника. Тяжело раненный, почти оглохший заряжающий Николай Ковригин пришёл в сознание лишь через несколько дней в госпитале. Командир орудия Павел Батырев помог эвакуироваться всем товарищам и покинул танк последним. Кругом шёл ожесточённый бой с немецкими фашистами. А потом по мостовой загрохотали уральские танки, пришедшие на подмогу. Они быстро рассеяли остатки озверевших гитлеровцев. После боя узнали парни о трагической утрате своего товарища и в эфир пошло печальное известие: «Погиб Иван Гончаренко». Но свой долг мы выполнили, оказали помощь братьям-славянам! Пражские повстанцы не забыли о первом русском танке, который вёл на Кларове свой последний бой. Представители Праги обратились к советскому командованию с просьбой: «танк, который первым вошёл в Прагу», оставить в городе на вечные времена. Памятник-танк русским воинам-освободителям был открыт 29 мая 1945 года в центре Праги. Русский танк на Смихове – это, прежде всего символ неразрывного единства братских славянских народов, с древних времён приходящих на помощь друг другу. Символ признательности и уважения чехов и словаков к братской Великой России. Все пятеро членов экипажа танка № 23 стали почётными гражданами Праги. Но и Родина-мать не забыла своего сына, отдавшего жизнь во имя свободы и независимости братьев-славян. Деревня на Сумщине, в которой родился командир легендарного экипажа, переименована в Гончаренково. Улица Стальского в Плановом посёлке Ленинского р-на города Челябинска в 1965 году, к 20-летию по-

беды в Великой Отечественной войне 1941–1945 годов, переименована в улицу имени Ивана Гончаренко.

Ивана Дундича – переулочек пос. им. Маяковского в Советском р-не. Расположен в конце ул. Знаменская. Назван вместе с ул. Дундича 11. 11. 1957 г. (решение Чел. ГИК № 427в). Название переулочка связано с именем Героя Гражданской войны Олеко Дундича (1896-1920), героя Первой Конной армии [Справочник, 2007]. Сам себя называл Иван Дундич. При рождении именовался Тома Дундич. В литературе его именовали Олеко Дундич. По национальности – хорват. Именно потому и воевал совместно с братьями славянами и желал, чтобы все его звали Иван Дундич. Во время 1-й Мировой войны попал в плен к русским. С октября 1917 года в интернациональном отряде Красной Гвардии. С 1919 года командир эскадрона в 1-й Конной Армии. Затем помощник командира полка, состоял для особых поручений при командарме. Отличался исключительной смелостью и решительностью. Погиб в бою [Пятков, 2006].

Ивана Каляева – улица в Советском р-не. Название улицы связано с именем террориста Каляева Ивана Платоновича (1877 – 1905), который убил московского губернатора. Террорист Каляев был членом партии "СР" – социалистов революционеров или "эсеров".

Ивана Каляева – улица в Советском р-не. Проходила от ул. Тимирязева до ул. Халтурина. Возникла в начале 1900 гг. на месте ул. Тупик широтного направления, которая разделилась на ул. 1-й Тупик, 2-й Тупик. Между 1923 и 1926 гг. ул. 1-й Тупик переименовали в ул. Каляевская (Каляева). Указана в перечне 2006 г. (постановление главы города № 1714-п от 03. 11. 2006 г.) [Справочник, 2007]. КАЛЯЕВ Иван Платонович (1877-1905) – российский революционер. С 1898 член Петербургского "Союза борьбы за освобождение рабочего класса", с 1903 эсер (партия СР – социалистов революционеров), член Боевой организации эсеров. 04. 02. 1905 убил бомбой московского генерал-губернатора великого князя Сергея Александровича. Повешен в Шлиссельбургской крепости [БЭС].

Ивана Кожедуба – переулочек пос. Колхозный в Сталинском р-не с 07. 01. 1952 г. Название дано в честь трижды героя Советского Союза Ивана Кожедуба. В 1957 переименована в ул. Развигия. В день авиации в 1945 г. по радио было передано сообщение о том, что Родина наградила Ивана Никитича Кожедуба третьей медалью «Золотая звезда». Прославленному лётчику было что вспомнить. Ведь за два года войны он сделал 330 боевых вылетов и участвовал в 120 воздушных боях. <...> Когда началась война, Ивану Кожедубу было 20 лет. В 1941 г. он окончил военно-авиационное училище. Своё боевое крещение молодой лётчик получил в начале июля 1943 г. в дни ожесточенных сражений на Курской дуге. К началу 1944 г. он сбил уже 20 самолётов врага и был удостоен звания Героя Советского Союза. 13 мая 1944 г. в район боевых действий авиаполка, размещившегося под Яссами, пришёл подарок от колхозника Копева – приобретённый им на свои деньги самолёт. Он предназначался лучшему лётчику фронта. Самолет был вручён И. Н. Кожедубу. А вскоре – 19 августа 1944 г. – Иван Никитич стал дважды Героем Советского Союза. <...> Близился вечер, когда Кожедуб в паре с офицером Титаренко поднялся в воздух. Над северной окраиной Берлина они вступили в бой с 40 фашистскими самолётами, которые шли на бомбёжку штурмующих частей Советской Армии. Кожедуб со своим ведомым врезался в гущу вражеских машин. После этого боя на фюзеляже самолёта прославленного лётчика появились ещё две звезды. А всего таких звёзд на его машине 62! Это значит, что трижды Герой Советского Союза Кожедуб уничтожил 62 фашистских стервятника.

Ивана Кожедуба – улица пос. Колхозный в Сталинском р-не. Первоначальное название с 07. 01. 1952 г.; в источниках встречается вариант ул. или пер. Кожедубова. Во исполнение указа Президиума ВС СССР от 21. 09. 1957 г. «Об упорядочении дела присвоения имён государственных и общественных деятелей краям, р-нам, а также городам и другим населённым пунктам, предприятиям, колхозам, учреждениям и организациям», решением Чел. ГИК № 399 от 18. 10. 1957 г. переименована. КОЖЕДУБ Иван Никитович (р. 1920), трижды Герой Советско-

го Союза (февр. и авг. 1944, 1945), маршал авиации (1985). В Армии с 1940. Во время Великой Отечественной войны лётчик-инструктор в Чугуевском авиационном училище, с 1943 в действующей армии – лётчик-истребитель, командир звена, эск., зам. командира авиаполка. Совершил 330 боевых вылетов и в 120 воздушных боях сбил 62 самолёта противника (в т. ч. 1 реактивный). После войны зам. ком-ра и ком-р авиадивизии. Окончил Военно-воздушную академию (1949), Военную академию Генштаба (1956). С 1964 1-й зам. командующего авиацией военного округа, с 1971 на руководящей работе в центральном аппарате ВВС СССР. С 1978 в МО СССР.

Ивана Крамского – улица в Ленинском р-не. Название дано в честь замечательного русского живописца и художественного критика Ивана Николаевича Крамского (1837 – 1887).



Ивана Крылова – улица в Тракторозаводском р-не. Названа в честь знаменитого русского баснописца Ивана Андреевича Крылова (1769 – 1844), детство которого прошло на Южном Урале в обществе бесстрашных казаков.

Ивана Кулибина – улица в Тракторозаводском р-не. Названа в честь Ивана Петровича Кулибина (1735 – 1818), талантливого русского изобретателя, которым гордится вся русская нация. Иван Кулибин родился в Нижнем Новгороде, выучился грамоте у местного дьячка – и на этом его образование закончи-

лось. Все свои знания он в дальнейшем приобретал самостоятельно, читая выходящие в те годы книги по технике. Изобретать он любил с детства и особенно увлекался часовыми механизмами. В изготовлении различных часов Кулибин добился неслыханного в то время мастерства. По приказу императрицы талантливого изобретателя назначили заведовать механическими мастерскими Академии наук. Он проработал там тридцать лет. В 1769 г. императрице Екатерине II были преподнесены чудесные часы, по форме и размерам напоминающие утиное яйцо. Каждый час они издавали мелодичный звон, створки в них отворялись – и внутри на маленькой сцене изящные фигурки разыгрывали представление. Эти часы изготовил механик-самоучка Иван Петрович Кулибин. Они показывали время, отбивали каждый час, половину и четверть часа. В полдень и полночь они исполняли гимн. И не было такого исследования,



**талантливый русский
изобретатель
КУЛИБИН
Иван
Петрович
1735 - 1818**

не было такой научной экспедиции, которые не оснащались бы приборами и инструментами, изготовленными или изобретёнными Иваном Кулибиным. Он сделал Петербургскую Академию наук выдающимся центром по производству научных приборов, и русские ученые той поры делили с Кулибиным славу своих научных достижений. Однако работа в мастерских Академии наук при всём своём многообразии и объёме не могла исчерпать огромных творческих сил Ивана Петровича Кулибина. В 1772 г. Лондонское королевское общество объявило международный

конкурс на постройку лучшей модели одноарочного моста через Темзу. К тому времени техника знала пролёт одноарочного моста лишь в 60 м. Англичане решили соорудить мост с пролётом в 250 м. Задача была очень сложной, и поэтому к решению ее решили привлечь инженеров всех стран. Кулибин, который как раз в это время обдумывал конструкцию постоянного моста над Невой, с увлечением стал разрабатывать свой проект. Он усложнил задачу, увеличив пролет до 300 м с тем, чтобы мост мог перекрыть и Неву, и создал модель, поражающую гениальной смелостью и вдохновением. Это был первый в мире мост из решетчатых ферм, которые впоследствии стали столь распространены. Проект Ивана Кулибина вызвал восхищение во всём мире. И сейчас, 2 века спустя, нас поражает зрелость технической мысли, глубина инженерного интеллекта талантливого русского изобретателя. Он дал принципиально новую конструкцию деревянного моста и подробно описал работы, необходимые для постройки этого сложнейшего сооружения. Он разработал методику испытаний отдельных частей моста, изобрёл для этого все необходимые приборы. Он не ограничился экспериментами, а разработал и изложил теорию своей конструкции. Наконец, он первый поднял вопрос о применении металла как материала для мостов, когда весь мир строил мосты из дерева и камня. За свою долгую жизнь – Кулибин умер в возрасте 83 лет – он сделал немало выдающихся изобретений. Так, он создал оптический телеграф для передачи на расстояние условных сигналов при помощи системы семафоров, которую сам же разработал. В списке его изобретений – прожекторы, водоходные суда, идущие против течения, механическая сеялка, плавучая мельница, грузоподъемный механизм, насосы и многое другое. Его творчество оказало огромное влияние на дальнейшее развитие русской технической мысли.

Ивана Мичурина – улица посёлка Локомотивный в Советском р-не. Названа в честь Ивана Владимировича Мичурина (1855 – 1935), видного русского садовода-селекционера, опытного. Национальная гордость русского народа.

Ивана Павлова – улица Колхозного посёлка в Калининском р-не. Название дано в честь знаменитого русского ученого Ивана Петровича Павлова (1849 – 1936), видного физиолога, создавшего учение о высшей нервной деятельности. Сын русского народа – Иван Петрович Павлов является нашей национальной гордостью. Ни один физиолог мира не был так знаменит, как русский гений – Иван Петрович Павлов – творец учения о высшей нервной деятельности. Это учение имеет огромное практическое значение. В медицине и педагогике, в философии и психологии, в спорте, труде, в любой деятельности человека – всюду оно служит основой и отправной точкой. Иван Петрович



Павлов учился в духовном училище, потом – в рязанской духовной семинарии. Его отец – рязанский священник – надеялся, что сын пойдёт его путём. Он мечтал даже, что Иван окончит духовную академию и станет не обычным священником «из семинаристов», а учёным священником «из академиков». Отец ошибся: Иван не окончил семинарии, в которую поступил в 1864 г. Молодежь с нетерпением ждала очередных номеров журнала «Русское слово». «Рефлексы головного мозга» Сеченова читали с неменьшим увлечением, чем роман «Отцы и дети» Тургенева и «Что делать?» Чернышевского. Иван Павлов уехал в Петербург и поступил в университет. Окончив его, он не перестал учиться: теперь бородатого студента увидели аудитории и

клиники Медико-хирургической академии. Здесь он учился и работал лаборантом в лаборатории физиологии. Ещё студентом университета за свои научные исследования Павлов получил золотую медаль. Вторая золотая медаль была наградой за студенческие работы в Медико-хирургической академии. В 1883 г. И. П. Павлов защитил диссертацию на степень доктора медицины, а в 1890 г. стал профессором в академии, теперь уже называвшейся Военно-медицинской. Потом десятки лет работы в лабораториях и на кафедре, звание академика, мировое имя. В книге «Лекции о работе главных пищеварительных желез» Павлов рассказал о своих опытах и наблюдениях, о приемах работы. За этот труд он получил в 1904 г. Нобелевскую премию. В 1921 г. В. И. Ленин подписал декрет о создании условий, обеспечивающих научную работу Павлова. Позже была построена Биологическая станция в Колтушах, под Ленинградом, - мировой центр по изучению высшей нервной деятельности. Иван Павлов – целая эпоха в науке, с ним пришла «новая физиология». Он создал обширную «павловскую» школу, его учение оказало огромное влияние на работы физиологов всего мира.

Ивана Румянцева – улица в Металлургическом р-не. Названа в честь Ивана Петровича Румянцева (1886 – 1937), занимавшего руководящие должности в партийных организациях Урала. По мнению одних исследователей, русское имя Иван корнями своими восходит к православному календарному имени Иоанн – "Благодетель Божия", известному ещё со времён "Ветхого Завета". Русская Православная Церковь ежегодно отмечает память святых, связанных с именем Иван: Предтеча: 7 (20) января, 24 февраля (9 марта), 24 февраля (9 марта), 25 мая (7 июня), 24 июня (7 июля), 29 августа (11 сентября), 23 сентября (6 октября). Святитель: 27 января (9 февраля), 30 января (12 февраля), 19 мая (1 июня), 10 (23) июня, 23 июня (6 июля), 26 июня (9 июля), 18 (31) августа, 30 августа (12 сентября), 2 (15) сентября, 7 (20) сентября, 14 (27) сентября, 3 (16) октября, 15 (28) октября, 28 октября (10 ноября), 12 (25) ноября, 13 (26) ноября, 4 (17) декабря. Священномученик: 1 (14) ноября, 20 ноября (3 декабря). Мученик: 22 января (4 февраля), 24 января (6 февраля), 9(22) марта, 14(27) апреля, 18 апреля (1 мая), 29 апре-

ля (12 мая), 22 мая (4 июня), 24 мая (6 июня), 2(15) июня, 12(25) июля, 30 июля (12 августа), 4 (17) августа, 9 (22) августа, 23 сентября (6 октября), 23 сентября (6 октября), 28 сентября (11 октября), 22 октября (4 ноября), 28 ноября (11 декабря). Преподобномученик: 12 (25) апреля. Преподобный: 15 (28) января, 26 января (8 февраля), 23 февраля (8 марта), 29 февраля (13 марта), 20 марта (2 апреля), 29 марта (11 апреля), 30 марта (12 апреля), 11 (24) апреля, 18 апреля (1 мая), 19 апреля (2 мая), 7(20) мая, 26 мая (8 июня), 12 (25) июня, 13 (26) июня, 19 июня (2 июля), 26 июня (9 июля), 3 (16) июля, 12 (25) июля, 18 (31) июля, 21 июля (3 августа), 18 (31) августа, 28 сентября (11 октября), 19 октября (1 ноября), 9 (22) ноября, 2 (15) декабря, 3 (16) декабря, 4 (17) декабря, 7(20) декабря, 29 декабря (11 января), в 4-ю неделю Великого Поста. Бессеребрянник: 31 января (13 февраля), 28 июня (11 июля). Праведный: 27 мая (9 июня), 24 июня (7 июля), 19 октября (1 ноября). Блаженный: 23 мая (5 июня), 29 мая (11 июня), 3 (16) июля, 3 (16) сентября, 12 (25) ноября, 10 (23) декабря. Благоверный князь: 19 мая (1 июня). По мнению других исследователей, всё было как раз наоборот: еврейское имя Иоанн произошло от искажения имени Иван, древнего имени сурперэтноса русов.

Ивана Сеченова – улица посёлка Першино в Metallургическом р-не. Названа в честь знаменитого русского естествоиспытателя Ивана Михайловича Сеченова (1829 – 1905), основоположника русской физиологической школы. Иван Михайлович Сеченов учился в Главном инженерном училище в Петербурге. Он не ладил с начальством, а потому не был допущен в старший класс, не стал военным инженером: его назначили прапорщиком в обычный сапёрный батальон. Через два года он подал в отставку и поступил на медицинский факультет Московского университета. Окончив университет, уехал за границу и несколько лет работал в лабораториях крупных немецких физиологов. После чего, он защитил диссертацию в Медико-хирургической академии (Петербург) и был назначен туда профессором. Изучая нервную деятельность лягушки, и проводя множество иных наблюдений, Сеченов накопил обширные материалы. Теперь можно было заговорить и о человеке. Сеченов сделал это в своей

книге «Рефлексы головного мозга». Он старался показать здесь, что вся сложная психическая жизнь человека не есть проявление какой-то загадочной «души». Поведение человека зависит от внешних раздражений. Нет их – нет и психической деятельности. «Все акты сознательной и бессознательной жизни по спосо-



бу происхождения суть рефлексы», – утверждал Сеченов. И он доказывал это в своей книге, которая была объявлена «крамольной»: ведь её автор отрицал божественную природу души человека, утверждал, что такой души нет, и – о ужас! – доказывал это на опытах с ... лягушками. «Рефлексы головного мозга» указали новые пути для изучения высшей нервной деятельности. Материальная основа душевной жизни – головной мозг. Из его деятельности рождается весь внутренний мир человека, вся психическая жизнь. Так называемая «душа» есть не что иное, как продукт деятельности мозга. В 1870–1876 гг. Сеченов был профессором университета в Одессе, потом в Петербургском университете (1876–1888), затем в Московском (1889–1901). Всюду ему сопутствовала слава учёного с мировым именем. Последние годы своей жизни Сеченов отдал изучению физиологических основ режима труда и отдыха человека. Ему было уже 73 года, но он на самом себе изучал движения и утомляемость руки, поднимающей груз. Часами учёный сидел за простым сооружением: двигал и двигал рукой, поднимая груз. И. П. Павлов называл Сеченова «отцом русской физиологии». И правда, с именем Сеченова русская физиология вошла в мировую науку, и не только вошла, но и заняла в ней ведущее положение.

Ивана Сурикова – улица в Металлургическом р-не. Названа в честь талантливого русского поэта. СУРИКОВ Иван Захарович (25.03.1841-24.04.1880), русский поэт. Родился в д. Новосёлово Ярославской губ., в семье оброчного крепостного, работавшего приказчиком в Москве. Весной 1849 Суриков вместе с матерью переехал к отцу. Мальчик много читал, но родители всячески препятствовали его книжным увлечениям. Во 2-й пол. 50-х Суриков уже писал стихи, которые не дошли до нас: поэт их уничтожил. К н. 1860-х относится первое выступление Сурикова в печати. *А. Н. Плещеев* помог молодому поэту напечатать стихи в журнале «Развлечение». В эти же годы произведения Сурикова появляются в «Воскресном досуге», «Иллюстрированной газете». В сер. 60-х Суриков уходит от отца и работает переписчиком бумаг, наборщиком. Безденежье и неудачи тяжело отразились на его здоровье и заставили вернуться к отцу и приняться за торговлю. В 1871 выходит первый сборник его стихотворений. В сер. 70-х Суриков избирается членом Общества любителей российской словесности. В поэзии Сурикова, наследовавшей традиции *Кольцова*, *Никитина* и *Некрасова*, отразились чувства и настроения городской бедноты и крестьян-тружеников. Многие стихотворения его по-настоящему лиричны и музыкальны. На его стихи писали музыку *П. И. Чайковский*, *Ц. Кюи*, *А. Т. Гречанинов*. Суриков по праву занимает заметное место среди поэтов некрасовской школы [Платонов, 2000].

Ивана Тургенева – улица посёлка Плановый ЧТЗ в Тракторозаводском р-не. Названа в честь великого русского писателя Ивана Сергеевича Тургенева (1818–1883).

Ивановская – улица в ист. части города с 1801 г. В феврале – мае 1920 г. было принято четыре решения о переименовании улиц Большая Береговая, Сибирская, Ивановская в ул. Труда, т. к. население саботировало изменение привычных названий. Ныне ул. Труда в Центральном р-не проходит в западном направлении от автодороги Меридиан до остановки транспорта «Родничок» около моста [Справочник, 2007]. Название улицы связывается со старинным русским именем Иван [Пятков, 2006].

Ивановская площадь Москва



Пётр Петрович Орешкин считает, что древнее русское мужское имя Иван связано с основой ВАН и имеет общие корни с современным словом *вонь*. Правда, слово *вонь* употребляется в значении отрицательного и неприятного запаха, а вот древнее русское слово *ван* обозначало нейтральный запах, иногда выступая и с положительной стороны, как, например, в слове "*благовонный*", "*благовоние*" в значении приятного аромата. Отсюда, старинное русское имя Иван прочитывается вполне как "Благовонный", "Благоухающий" ("приятно пахнувший"). Русское имя Иван корнями своими восходит либо к старинному имени суперэтноса русов в значении "Приятно Пахнущий", либо к православному христианскому календарному имени Иоанн – "Благодетель Божия". Однако заметим ещё и то, что другие исследователи замечают: русские люди издревле отмечали праздник Ивана Купалы, который восходит к дохристианским временам. Примечательно и то, что на Ивана Купалу, согласно древним преданиям, древнерусский бог Перун, по представлению наших предков, выступал на битву с демоном-иссушителем, останавливающим колесницу Солнца на небесной высоте, разбивал его облачные скалы, отверзал сокрытые в них сокровища и умерял томительный зной дождевыми ливнями. Накануне Иванова Дня крестьяне собирают крапиву и кладут на окнах и порогах домов, чтобы отдалить



от себя ведьм, леших и Нечистых Духов. Значит, имя Иван дохристианское! Значит значение русского имени Иван ещё не определено окончательно. Исследование данного вопроса продолжается.

Ивлева – улица в Ленинском р-не (западная окраина ист. части пос. Сухомесово). Проходит в северном направлении от оз. Смолино, после пер. Кольцевой поворачивает на восток, дойдя до ул. Кольцевая поворачивает на север, где нарезаются новые участки. Вошла в состав Челябинска вместе с посёлком с 18. 08. 1976 г. (постановление СМ РСФСР № 459); фактически значительно раньше. Первоначальное название не установлено, современное – с 1920 г. В справочниках улиц с 1975 г. Ивлевы – казачья фамилия первопоселенцев Челябинской крепости. В 1919 году Иван Ивлев был расстрелян за попытку взорвать эшелон; возможно, в его честь была переименована старая улица [Справочник, 2007].

Ивовая – улица в Центральном р-не. Проходит в южном направлении от ул. Коломенская до ул. Карповая. Названа 09. 12. 2003 г. (решение Чел. гор. думы № 31/13) [Справочник, 2007]. ИВА – род деревьев, кустарников и кустарничков семейства ивовых. Ок. 350 видов, в умеренном поясе Евразии и Сев. Америки. Многие виды декоративны, служат также для закрепления песков, оврагов. Древесина идёт на поделки, ветви – для плетения корзин и пр. Кора богата дубящими веществами.

Игнатия Вандышева – улица в Калининском р-не. Проходит в южном направлении от пр. Победы до ул. Ижевская. Названа 24. 01. 2003 г. (решение Чел. гор. думы № 23/6). Вандышев Игнатий Лукич (1891-1964), челябинский художник, создавший живописную летопись города в цикле картин «Старая Челябинка» [Справочник, 2007].

Игоря Курчатова – улица в Советском и Центральном р-нах. Названа в честь Игоря Васильевича Курчатова (1903 – 1960), выдающегося русского физика, трижды Героя Социалистического Труда, академика, родившегося на Южном Урале в городе Симе Оренбургской губернии (ныне в Челябинской обл.), организатора и первого руководителя атомной энергетики нашей страны.

Игровая 1-я, 2-я – улицы пос. Аэродромный в Курчатовском р-не (западная часть). Проходят в южном направлении от ул. Бахчисарайская. Относились к Сталинскому, затем к Центральному и Калининскому р-нам. Названы 11. 11. 1957 г. (решение Чел. ГИК № 4276) в варианте ул. Первая, Вторая Игровая в честь бывшего рабочего посёлка Игра [Справочник, 2007].

Игрушки – магазин, ул. Гагарина, 9 А [ВТЧ, 2004].

Игуменка – речка города Челябинска. Гидроним связывается со словом "игумен".

Игуменка – улица в ист. части города, в р-не ул. Каменный Лог, ныне снесена. В постановлении президиума Чел. гор. совета рабоче-крестьянских и казацких депутатов № 10 от 10. 03. 1938 г. упоминается ул. Игуменка. Улица Игуменка в Кировском р-не на левом берегу речки, снесена после 1958 года [Справочник, 2007].

Игуменка – улица в Ленинском р-не на правобережье речки Игуменки. Переименована. Современное название – ул. Ильменская с 10. 03. 1938 г. (постановление президиума Чел. гор. совета рабоче-крестьянских и красноармейских депутатов № 10) по имени горного массива и озера Ильмень в Челябинской обл. [Справочник, 2007].

Игуменка – улица в Ленинском р-не. Проходит в западном направлении от Копейского шоссе до Троицкого тракта (бывшая автодорога «Меридиан»). Названа 26. 12. 2006 г. (постановление Чел. гор. думы № 18/25) [Справочник, 2007].

Ижевская – улица пос. Колхозный в Калининском р-не. Проходит в западном направлении с несколькими перегибами от пересечения ул. Кислицына и ул. Братьев Кашириных, далее вдоль садоводческого кооператива и упирается в многоэтажки по ул. Молодогвардейцев. Относилась к Сталинскому р-ну. Названа 10. 02. 1950 г. (решение Чел. ГИК № 125) в честь города Ижевска, столицы Удмуртии [Справочник, 2007]. Название связано со строительством Ижевского завода. Город Ижевск переименовывался в город Устинов. Вспомните машину ИЖ-комби или мотоцикл ИЖ-планета-спорт, а так же знаменитые охотничьи ружья [Пятков, 2006].




Ижевский 1-й – переулок пос. им. Бабушкина в Калининском р-не (западная часть). Проходит в южном направлении от ул. Ижевская до ул. Отрадная. Относился к Центральному р-ну. Назван 11. 11. 1957 г. (решение Чел. ГИК № 4276) [Справочник, 2007]. ИЖЕВСКИЙ ЗАВОД основан в 1760 году в городе Ижевске, выпускал изделия для сельского х-ва и промышленности. В 1807 завод превращён в оружейный и передан в Военное министерство. В 60-е годы 19 века начал производство винтовок; в годы 1 мир. войны изготовил их до 1500 тыс.; в период Великой Отечественной войны – св. 11145 тыс. винтовок и карабинов, 7130 авиапушек, 213440 станковых пулемётов, 131310 ПТР, за что награждён орденами Ленина и Красного Знамени. После войны перешёл на производство мирной продукции.

Ижевский 2-й – переулок пос. им. Бабушкина в Калининском р-не (западная часть). Проходит в южном направлении от ул. Двинская до ул. Отрадная. Относился к Центральному р-ну. Назван решением Чел. ГИК № 4276 от 11. 11. 1957 г. [Справочник, 2007]. ИЖЁВСКО-ВОТКИНСКАЯ ОПЕРАЦИЯ войск 2А и части сил 3А армий Вост. фронта и Волжской воен. фл-и во время Гражд. Войны с Целью разгромить ижевско-воткинскую

гр-ку белых, проходила с 15.9 по 16.11. 1918 года. Войска РККА (в октябре – 7 тыс. ч., в ноябре – ок. 22 тыс. ч.) концентрическими ударами с юга, запада и севера окружили и разгромили противника (25 тыс. ч.) и освободили Ижевско-Воткинский промышленный р-н. Ижевско-Воткинская операция – первая операция Красной Армии на окружение крупной группировки противника меньшими силами.

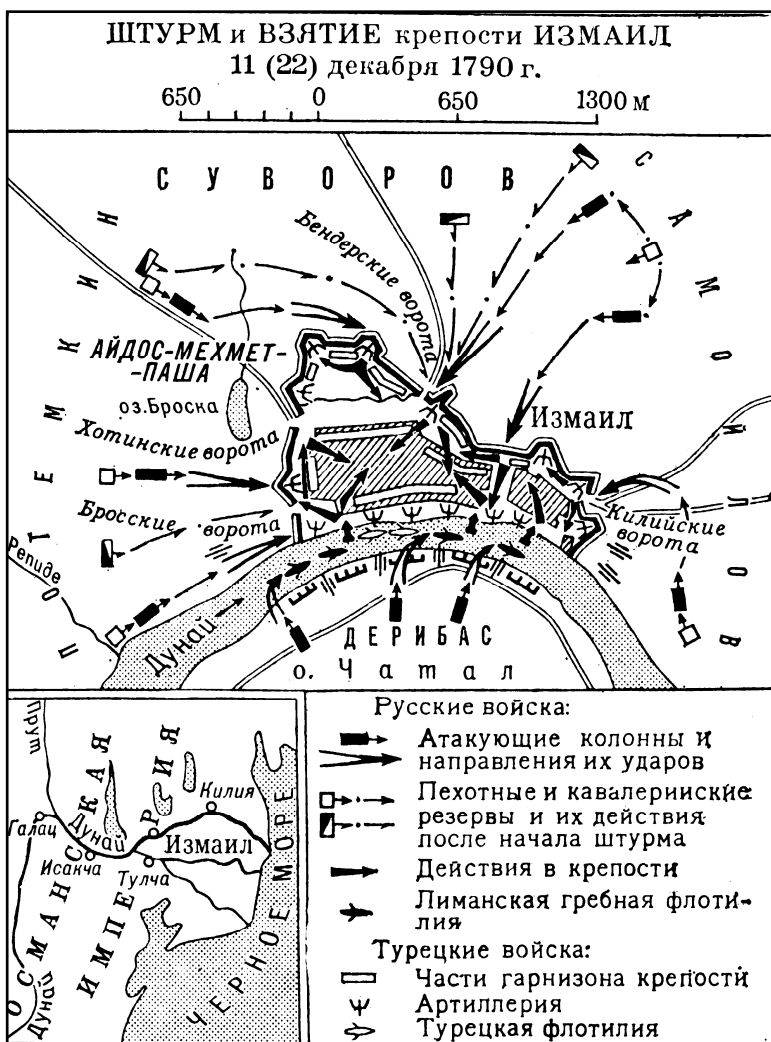
Ижевский 3-й – переулочек пос. им. Бабушкина в Калининском р-не (западная часть). Проходит в южном направлении от ул. Ижевская до ул. Отрадная на территории бывшего пос. кирпичного завода. Относился к Центральному р-ну. Назван 11. 11. 1957 г. (решение Чел. ГИК № 4276) [Справочник, 2007]. Название может быть связано с обменом техническими идеями между Челябинском и Ижевском [Пятков, 2006].



Изба – магазин, ул. Дзержинского, 130 [ВТЧ, 2003]. Важнейший этнографический критерий – это жилище. Его тип народы способны сохранять постоянным, даже переселившись в совершенно иные природные условия. Судя по раскопкам, в городах типа Скифского Неаполя – столицы Крымского царства – скифы жили в добротных каменных домах с черепичной крышей; изображения их сохранились на росписях. Скифский дом – "жилище с двускатной крышей, навесы которой защищают стены от стока воды. На коньке крыши вертикально поставлена стрела, по сторонам её вырезанные из дерева головы двух коней,

обращённые мордами в разные стороны. Всё это живо напоминает нам РУССКУЮ ИЗБУ С ТАКИМИ ЖЕ РЕЗНЫМИ КОНЬКАМИ НА ТАКОЙ ЖЕ КРЫШЕ" [Васильева, 2006]. Далеко от солнечного Крыма, на другом конце Великой Скифии – на Алтае – строили дома того же типа, только не из камня, а из дерева. Классическая рубленая изба была основным жилищем древних сибиряков. Уже один тип жилища предполагает оседлость и полностью исключает непрерывное "кочевание". А как же знаменитая степная юрта? Оказывается, и она была изобретена русами-скифами, но применялась только во время летнего сезона, в качестве своего рода походной палатки [Васильева, 2006]. Эти детали подмечены очень точно. Скифы не были кочевниками. Они вели «казачий» образ жизни: были земледельцами и скотоводами, при угрозе собирали войско, садились на коней, брали оружие. Молодёжь постоянно была в дозоре и на заставах. При истощении земель, скифы снимались с них и перебирались на новые угодья и пастбища. Огромные повозки везли волю, ночевали в возах и в палатках-«юртах». Отряды вооруженных всадников охраняли род. Иногда кочевье было очень долгим. Именно таким и был реальный арийский, индоевропейский образ жизни – не «белокурые бестии» из псевдогерманских поэм, сочиненных в XIX в., а великие труженики-созидатели, хлеборобы и скотоводы, бесстрашные воины. Перемещаясь из Северного Причерноморья в поисках пахотных земель и пастбищ, русы-арии и заселили Европу, Сибирь и Азию, вплоть до долин Инда и Ганга, Алтая, Саян, внутренней Монголии. Строгое соблюдение традиций и кастовость позволяли им сохранять себя как русов-европеоидов очень долго, тысячелетиями. И всё же ассимиляция в среде автохтонов сделала своё дело – и потому мы не всегда можем сразу узнать своих предков среди народов и народностей Евразии (Ю. Д. Петухов).

Измайловская – улица пос. Першино в Металлургическом р-не (ист. часть). Проходит в северо-западном направлении вдоль р. Миасс от ручья до многоэтажек, не доходя до ул. Черкасская. Первоначальное название ул. Береговая, переименована 15. 04. 1949 г. (решение Чел. ГИК № 278) в честь посёлка Измайловский Брединского р-на Челябинской обл. или города



Измаила на Украине [Справочник, 2007]. Название можно связать со старинной казачьей станицей Измайловской, находящейся ныне в Кизильском р-не Челябинской обл. (Измайловский сельский совет). Населённый пункт основан казаками в 1842 году как номерная станица 19 в Новолинейном р-не Челябинской обл. Наименован в 1843 году в память о взятии Русской

Армией под командованием непобедимого полководца Александра Васильевича Суворова непреступной турецкой крепости Измаил 22 декабря 1790 года. Штурм Измаила 11(22).12. 1790 русскими войсками под руководством А. В. Суворова во время Турецкой войны 1787 – 1791 годов. Русская армия (31 тыс. ч., св. 500 ор.) после двухдневной арт. подготовки овладела считавшейся неприступной крепостью (турецкий гарнизон 35 тыс. ч., 265 ор.; Айдос Мехмет-паша). Падение Измаила вынудило Турцию начать переговоры с Россией о мире. ИЗМАИЛ – город в Одесской обл., порт на Килийском рукаве Дуная, в 80 км от Чёрного моря. Известен с 12 в., с 16 в. – турецкая крепость. Русские войска трижды овладевали крепостью (1770, 1790, 1809) в ходе Турецких войн. Окончательно отошёл к России после турецкой войны 1877-1878. В 1918 оккупирован боярской Румынией, в 1940 возвращён Советскому Союзу. Упомянем и об одном из старейших полков Русской Армии. Измайловском лейб-гвардии полк сформирован в 1730 году в Москве и назван по селу Измайлово. Принимал участие в Турецких войнах 1735 – 1739, 1828 – 1829, 1877 – 1878 годов; войне в наполеоновской Францией 1805 – 1807 годов; в Шведской войне 1741 – 1734 годов; в Священной Отечественной войне 1812 года и заграничных походах Русской Армии 1813 – 1814 годов; в Первой Мировой войне. Полк награждён серебряными трубами и особыми знаками на головные уборы, а его батальоны награждены Георгиевскими Знамёнами. Расформирован большевистским правительством в 1918 году [Пятков, 2006].

Изобретателей – улица пос. им. Урицкого в Советском р-не. Проходит в западном направлении от ул. Танкистов до ул. Бажова; разделена на две части двором школы. Относилась к пос. Нагорный ЧТЗ (Нагорный). Названа 01. 11. 1937 г. (протокол № 47 президиума Чел. гор. совета рабоче-крестьянских и красноармейских депутатов). В источниках встречаются варианты названия ул. Изобретательная, ул. Изобретательская [Справочник, 2007].

Изумрудный – переулок пос. ЧЭМК в Калининском р-не. Проходил с севера на юг от ул. Шадринская до ул. Турбинная в

р-не магазина «Юрюзаны». В настоящее время застроен, адресов нет [Справочник, 2007]. ИЗУМРУД – минерал, прозрачная разновидность берилла, окрашенная примесью Cr_3+ (до 2%) в густой зелёный цвет. Драгоценный камень 1-го класса; бездефектные кристаллы массой свыше 5 кар ценятся выше равновеликих алмазов. Синтетические изумруды используются в квантовой электронике.

Изюминка – магазин № 56, ул. 40 лет Октября 28 [ВТЧ, 2004].

Ил-28 – памятник, установлен на площади ЧВАКУШ у входа в городок училища. Боевой бомбардировщик Ил-28 № 30 напоминает о фронтовых подвигах челябинских штурманов.

Илиада – предприятие, ул. Салютная, 22 [ВТЧ, 2003]. "ИЛИАДА" (поэма об Илионе, т. е. Трое) – древнегреческая эпическая поэма, приписываемая Гомеру, памятник мирового значения. По-видимому, возникла в 9-8 вв. до н. э. в Ионии на основе преданий о Троянской войне (13 в.). Написана гекзаметром (ок. 15 700 стихов). Главный герой "Илиады" – Ахилл. "Гнев Ахилла", оскорблённого верховным вождём Агамемноном, – основной мотив, организующий сюжетное единство поэмы. Картины героических поединков чередуются с картинами мирной жизни в осаждённой Трое и со сценами спора богов на Олимпе, не лишёнными "снижающего" юмора. Классический русский перевод Н. И. Гнедича (1829).

Ильи Захаренко – улица в Курчатовском р-не города Челябинска (см. улица Захаренко). Название дано в память об Илье Фёдоровиче Захаренко (1904-1945), замечательном русском человеке, гордости народа нашего, начальнике политотдела Уральского Добровольческого танкового корпуса в годы Великой Отечественной войны.

Ильи Мечникова – улица посёлка Плановый ЧТЗ в Тракторозаводском р-не. Названа в честь выдающегося русского биолога и патолога, одного из основоположников эволюционной эмбриологии Ильи Ильича Мечникова (1845-1916). Трудно назвать такую книгу по эволюционному учению, микробиологии

или эмбриологии, где не упоминалось бы многократно имя величайшего русского учёного Ильи Ильича Мечникова, не рассказывалось бы о его классических работах. Имя Мечникова известно во всех странах мира. Его знает не только каждый врач и биолог, но и каждый культурный человек. Всемирную известность И. И. Мечников заслужил своими выдающимися трудами и научными открытиями. Его творчество не ограничивалось рамками какой-либо одной науки. Он положил начало многим важнейшим проблемам биологии и медицины. В 18 лет он написал поражающую своей зрелостью и глубиной мысли рецензию на знаменитую книгу Дарвина «Происхождение видов». За два года Илья Ильич окончил естественное отделение физико-математического факультета Харьковского университета. В это время ему было всего 19 лет. В 1867 г. в Петербургском университете Мечников получил учёную степень магистра. Через год Илья Ильич стал уже доктором зоологии и доцентом Петербургского университета. В 1870 г. в возрасте 25 лет он был избран профессором зоологии и сравнительной анатомии Новороссийского университета. Вместе с передовыми русскими учёными, своими товарищами по преподаванию в университете – А. О. Ковалевским и знаменитым физиологом И. М. Сеченовым, - Илья Ильич вёл неустанную научную работу. Общность научных интересов и убеждений связала на всю жизнь Мечникова и Ковалевского узами большой творческой дружбы. Результатом их совместных научных исследований явилась новая ветвь биологии – эволюционная эмбриология. В 1882 г. он покинул университет. Научную работу он продолжал вести на собственные средства в маленькой домашней лаборатории. На съезде русских естествоиспытателей и врачей в 1883 г. Илья Ильич произнёс знаменитую речь «О защитных силах организма». В ней он изложил свои взгляды на явления иммунитета, т. е. невосприимчивости организма к заразным болезням. Эта теория получила название фагоцитарной теории иммунитета. Сначала фагоцитарная теория была встречена многими учёными враждебно. Но упорная многолетняя борьба Мечникова за свои взгляды и его выдающиеся труды в этой области в конце концов принесли учёному победу. Его идея получила признание во всём мире. В

1908 г. И. И. Мечникову была присуждена за это открытие Нобелевская премия!. Изданная им в 1901 г. книга «Невосприимчивость в инфекционных болезнях» до сих пор считается настольной книгой всех учёных, изучающих мир болезнетворных микробов.

Ильи Репина – улица в Тракторозаводском р-не. Названа в честь великого русского художника Ильи Ефимовича Репина (1844-1930).

Ильинская – улица в восточной части ист. ядра города. Возникла в первые десятилетия существования казачьей крепости. Ныне – северная часть ул. Красноармейская. 20. 02. 1920 г. (приказ №7) ул. Солдатская и ул. Ильинская объединены и переименованы в ул. Красноармейская [Справочник, 2007]. Название связывается с казачьей Ильинской крепостью. Ныне село Ильинка в Кувандыкском р-не Оренбургской обл. Топоним произошёл от имени Илья, очень распространенного имени среди православных (наряду с именем Иван). Имя Илья восходит к имени Илий, что в переводе с греческого прозвучит как "Солнце". Русская Православная Церковь 9 (22) марта помнит в числе 40-ка мучеников, в Севастийском озере мучившихся, и мученика Илия. Первоначально название казачьей крепости связано либо с именем первостроителя, либо с праздником Святого Ильи Пророка, который отмечается Русской Православной Церковью 20 июля (2 августа), так называемый "Ильин День", широко отмечаемый среди казачества. 8 (21) января память преподобного Илии Египетского. 14 (27) января память преподобного Илии Избиенного. 23 июня (6 июля) память преподобного Илии. 28 сентября (11 октября) память преподобного Илии. 13 (26) октября память мученика Илии. 17 (30) сентября память 156-ти православных египетских мучеников и в их числе мученика Илию. 19 декабря (1 января) Русская Православная Церковь чтит память преподобного Ильи Муромца Печерского. Переименована 20 февраля 1920 года. Ныне улица Красноармейская (севернее улицы Труда) [Пятков, 2006].

Ильича – улица в Советском р-не. Проходит в юго-западном направлении вдоль ж.д. от ул. Дарвина до луговины в

пос. им. Маяковского. Состояла на учете в пос. ИЗО-2 Железнодорожного р-на. Идея названия появилась в начале 50-х годов XX века в связи с переименованием ул. Ленина в ул. Свободы. В справочниках улиц с 1957 г. Названа в честь Владимира Ильича Ульянова (Ленина) [Справочник, 2007]. Особо уважаемых сограждан принято у русских вежливо и уважительно величать по отчеству, например: Петрович, Василич, Ильич.



Ильменская – улица в Советском р-не. Сохранился дом № 2 в центре треугольника, образованного ул. Цеховая, Доватора и Шаумяна. Первоначальное название ул. Игуменка. Относилась к Ленинскому р-ну на правобережье речки Игуменки. Современное название с 10. 03. 1938 г. (постановление президиума Чел. гор. совета рабоче-крестьянских и красноармейских депутатов № 10) по имени горного массива и озера Ильмень в Челябинской обл. [Справочник, 2007]. По мнению некоторых исследователей, название улицы связано с Ильменским государственным заповедником [Пятков, 2004]. Название исконно русское, и происходит от старинного русского слова "ильмень", очень распространённого в Новороссии и на юге Восточной России, и соотносимого с языком древних ариев [Пятков, 2006]. Русские северные летописи, говорят, что область озера Ильмень была колонизирована скифами – предками русских – ещё в 20 в. до н.э. (Никаноровская летопись).

Илья – ЗАО; ул. Артиллерийская, 104 [ВТЧ, 2003]. "ИЛЬЯ МУРОМЕЦ" – российский 4-моторный самолёт-биплан. Создан в 1913. Экипаж 4-8 человек. Применялся в 1-й мировой и Гражданской войнах как бомбардировщик (поднимал до 800 кг бомб) и разведчик. Всего построено примерно 79 самолётов (до 1918). Переоборудованные самолёты "Илья Муромец" использовались в 1921-1922 на авиалинии Москва - Харьков.

Илья – ЧП; ул. Братьев Кашириных, 93 [ВТЧ, 2003]. ИЛЬЯ МУРОМЕЦ – богатырь, один из главных героев русских былин,

возникших в 12-13 вв. ("Илья Муромец и Соловей-разбойник", "Илья Муромец и Идолище Поганое", "Ссора Ильи Муромца с князем Владимиром"), воплощение народного идеала героя-воина [БЭС].

Имени 30-летия ВЛКСМ – кинотеатр по адресу ул. Цвиллинга, 81 [Т-С,1976].

Имени Маршала Жукова – проспект в Сталинском р-не. Первоначальное название 19-я улица Соцгорода металлургического завода в Сталинском р-не. После победы в Великой Отечественной войне, с 15. 04. 1946 г. решением Чел. ГИК № 450 переименована в проспект Имени Маршала Жукова. Вторично переименована 21.10.1957 г (решение Чел. ГИК № 3999) в ул. Театральная. С 10. 09. 1974 г. (решение Чел. ГИК № 299) улице возвращено имя Жукова, но уже и не «маршала», и не «проспект», и не в Сталинском р-не, а в Металлургическом.

Индивидуальная 1-я, 2-я и 3-я – улица пос. Миасский в Курчатовском р-не. Проходят в западном направлении. Относились к Сосновскому р-ну. В черте Челябинска с 1940 г. Связывают бывшие хутора Миасский, Немецкий и Польский, появившиеся на арендованных землях в начале XX века [Справочник, 2007].

Индивидуальный – переулок пос. Миасский в Курчатовском р-не. Проходит в западном направлении южнее ул. Индивидуальная от ручья до ул. Мастерская. Возник в 70-х годах XX века [Справочник, 2007].

Индивидуальный – посёлок Кировского р-на [Справочник, 2007].

Индустриальная – улица пос. им. Урицкого в Советском р-не. Проходит в южном направлении от ул. Краснофлотская до ул. Кулибина. Относилась к пос. Нагорный ЧТЗ. Названа 01. 11. 1937 г. (протокол № 47 президиума Чел. гор. совета рабочих-крестьянских и красноармейских депутатов) [Справочник, 2007].


Инженерная – улица пос. им. Урицкого в Советском р-не. Проходит в западном направлении от ул. Танкистов до ул. Бажова. Возникла на участке от ул. Катерная до ул. Бульварная (ныне пр. Комарова), относилась к пос. Нагорный ЧТЗ (Нагорный). Названа 01. 11. 1937 г. (протокол № 47 президиума Чел. гор. совета рабоче-крестьянских и красноармейских депутатов) [Справочник, 2007].

Институтский 1-й и 2-й – переулки в Центральном р-не. Два одноимённых переулочка проходят от ул. Коммуны до пр. Ленина в южном направлении от главного корпуса ЮУрГУ. Названы в 1957 г. В справочниках улиц упоминаются с 1979 г. [Справочник, 2007].

Инструментальная – улица пос. Плановый ЧТЗ в Тракторозаводском р-не. Проходила в северо-западном направлении от ул. Вязовая до ул. Главная в р-не школы № 119. В 1979 г. в статусе переулочка. В настоящее время застроена, адресов нет [Справочник, 2007].

Интервал – автомагазин, ул. Татьянической, 13/1 [Дубль Гис, 2008].

Интервал – автомойка, ул. Партизанская, 72 [ДубльГИС, 2008]. ИНТЕРВАЛ (от лат. *intervallum*) – «промежуток, расстояние».



Интернациональная – улица пос. Плановый ЧЭМК. Решением Чел. ГИК № 145 от 13. 03. 1953 г. вошла в состав ул. Горького Тракторозаводского р-на [Справочник, 2007]. 1-й ИНТЕР-

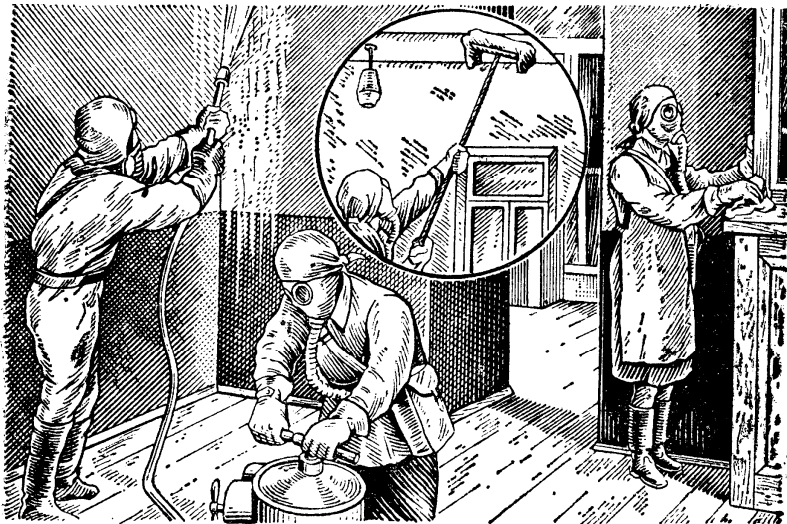
НАЦИОНАЛ – международная организация, основана в Лондоне 28.9.1864. Руководители – К. Маркс и Ф. Энгельс. Марксом были составлены "Учредительный манифест Международного товарищества рабочих", устав и большая часть воззваний, циркуляров и решений 1-го Интернационала. В нач. 1870 в Женеве была основана Русская секция 1-го Интернационала. В 1870-х гг. деятельность 1-го Интернационала в европейских странах прекратилась; формально он был распущен в 1876. 2-й ИНТЕРНАЦИОНАЛ – международное объединение социалистических партий, основан в Париже в 1889. Создан при непосредственном участии Ф. Энгельса. Постоянный исполнительно-информационный орган (с 1900) – Международное социалистическое бюро. Распался в связи с началом Первой мировой войны. "2 1/2-й ИНТЕРНАЦИОНАЛ" – Венский интернационал, международное рабочее объединение социалистических партий, в 1921-1923. В 1923 слился с Бернским интернационалом. КОММУНИСТИЧЕСКИЙ ИНТЕРНАЦИОНАЛ (Коминтерн, 3-й Интернационал), в 1919 – 1943 международная организация, объединявшая компартии различных стран. Состоялось 7 конгрессов: 1-й (учредительный) - март 1919; 2-й – июль – август 1920; 3-й – июнь – июль 1921; 4-й – ноябрь – декабрь 1922; 5-й – июнь – июль 1924; 6-й – июль – сентябрь 1928; 7-й – июль – август 1935. Распущен в 1943. "4-й ИНТЕРНАЦИОНАЛ" – троцкистское (лейбистское) объединение, учреждённое в 1938 в Париже (сторонники Лейбы Давидовича Бронштейна). В последующем раскололся на ряд групп.

Интерьер – магазин, пр. Победы, 194 [ВТЧ, 2004].



Интурист – акционерное общество Интурист-Челябинск, ул. К.Маркса, 113. Фирма основана в 1929 году и сейчас имеет более 800 иностранных фирм-партнёров.

Инфекционная – улица в Ленинском р-не. Проходит в юго-западном направлении от Копейского шоссе до ул. Харлова. В



начале 30-х годов XX века здесь были построены бараки, в одном из которых размещалась инфекционная больница. Первоначально имела двойное название: ул. Больничная и ул. Инфекционная. После 1965 г. переименована в ул. Луценко. Герой Советского Союза Луценко Василий Денисович (1923-1948), уроженец Челябинской обл., лётчик, участник парада Победы [Справочник, 2007].

Ирбитская 1-я, 2-я – улицы пос. Шагол в Курчатовском р-не. Две одноимённые улицы (1-я и 2-я) проходят в западном направлении через весь посёлок. В 1937 г. у ж/д разъезда Шагол на территории Першинского сельсовета Сосновского р-на «Военстрой» начал строительство военного городка. С 26.04.1956 г. (указ ВС РСФСР) – в составе Metallургического р-на Челябинска. Первоначальное название ул. Ирбитская 1-я – ул. Октябрьская; ул. Ирбитская 2-я – ул. Первомайская. 16. 11. 1956 г. (решение Чел. ГИК № 369) обе улицы переименованы в честь старинного русского города Ирбита Свердловской обл., расположенного на одноимённой реке [Справочник, 2007] и знаменитыми Ирбитскими ярмарками. Основание Ирбитской слободы (ныне город Ирбит) произошло в 1631 году [Пятков, 2006]. ИРБИТСКАЯ ЯРМАРКА на Урале в г. Ирбит, проводившаяся

ежегодно с 1-й пол. 17 в. до 1930. Центр торговли Европейской части России и Сибири (ткани, кожи, пушнина, чай и др.). 2-я по товарообороту в Российской империи после Нижегородской [БЭС].

Ирентик – бывшее озеро города Челябинска. Так назывался единый водоём, распавшийся на оз. Смолино, оз. Синеглазово и оз. Исаково. Арийский гидроним. Нарекли его древние арии, будущие северные иранцы за цвет песка; *ирентик* – «золотисто-красноватое» [Поздеев, 1999].

Иркутская – улица в Ленинском р-не, напоминает потомкам об участии челябинцев в строительстве Иркутской ГЭС [Пятков, 2006]. ИРКУТ – река в Восточной Сибири, левый приток Анга-



ры. В устье – г. Иркутск – основан в 1661 году как Иркутский острог, город (с 1686), в Российской Федерации, центр Иркутской обл., при впадении в Ангару р. Иркут, пристань на Ангаре. Иркутская ГЭС. Иркутский научный центр Сибирского отделения РАН. 8 вузов (в т. ч. университет), 4 театра. Краеведческий, художественный музей; мемориальный комплекс "Декабристы в Иркутске".

Иртышская – улица пос. им. Урицкого в Советском р-не. Проходит в юго-западном направлении от ул. Камышовая до ул.

Златоустовская. Относилась к пос. Пригородный Ленинского, затем Железнодорожного районов. Названа 10. 03. 1938 г. (постановление президиума Чел. гор. совета рабоче-крестьянских и красноармейских депутатов № 10) в честь реки Иртыш, левого притока р. Оби [Справочник, 2007]. Можно связать с Иртышской укрепленной линией Сибирского казачьего войска, которая у станицы Звериноголовской стыковалась с Оренбургской оборонительной линией. На Иртышскую укрепленную линию часто командировались казаки Оренбургского войска. Иртышская линия построена в период 1745 – 1750 г., для защиты восточных рубежей Российской империи от набегов диких кочевых орд степняков, на правом берегу Иртыша, на границе с Джунгарским государством,. Протяженность линии от станицы Звериноголовской до Омска составляет 900 км [Пятков, 2006]. «Название «Белоречье» произошло от названия реки Ирий (Ирий Тишайший, Ир-тишь, Иртыш), которую считали Белой, Чистой, Священной Рекой и вдоль которой впервые поселились наши Предки».

Исакова – улица посёлка Исаково в Советском р-не. Название улицы связывается с именем исетского казака [Пятков, 2006]. ИСАКОВ Иван Степанович (1894-1967) – Адмирал Флота Советского Союза (1955), Герой Советского Союза (1965), член-корреспондент АН СССР (1958). В 1937-1938 начальник штаба и командующий Балтийским флотом. В 1938-46 заместитель и 1-й заместитель наркома ВМФ, в 1941-1943 одновременно начальник Главного морского штаба. В 1946-50 начальник Главного штаба и заместитель главнокомандующего ВМФ. Труды по военно-морской истории, повести, рассказы. Государственная премия СССР (1951). ИСАКОВ Николай Васильевич (1821-1891) – русский генерал от инфантерии. В 1863-1881 главный начальник военно-учебных заведений Российской империи. В ходе военных реформ 1860-1870-х гг. осуществил переустройство военно-учебной системы, преобразовал кадетские корпуса в военные гимназии, основал педагогические курсы, учительскую семинарию военного ведомства, педагогическую библиотеку и музей, журнал "Педагогический сборник".

Исаково – старинный казачий посёлок на территории Советского р-на города Челябинска (Смолинский сельский совет). Основан в XVIII веке казаком Исетского войска Исаковым. С 20 октября 1917 года на основании постановления Оренбургского казачьего войскового правительства подчинялся «2-му Челябинскому станичному правлению». Название русское, дано по фамилии первостроителя. Топоним восходит к православному мужскому календарному имени Исакий. Русская Православная Церковь ежегодно 21 сентября (4 октября) чтит память святителей Исакия и Мелетия Кипрских. 20 ноября (3 декабря) память священномученика Исакия Персидского. 21 апреля (4 мая) память мученика Исакия [Пятков, 2006].

Исетка – речка. Упомянута в тексте: «Керамическое и кирпичное производство зародилось во 2-й половине XVIII века по соседству с кузнечным на выгоне в истоке речки Исетки» [Справочник, 2007]. См. ул. Горшечная в Калининском р-не.

Исетская – старинная улица в Центральной части города Челябинска, отмеченная в справочнике В. А. Весновского «Весь Челябинск и его окрестности» в 1909 году. Название связано с Исетским казачьим войском, которое было образовано начальником уральских горных заводов Василием Татищевым 11 февраля 1936 года на основании Высочайшего указа. Первым атаманом Исетского казачьего войска стал Иван Татищев (брат Василия Татищева). С 1743 года в Челябинской казачьей крепости находилась Войсковая Изба Исетского казачьего войска. В 1803 году Исетское казачье войско было включено в состав Оренбургского казачьего войска и перестало существовать как самостоятельная боевая единица. Ныне старинная челябинская улица Исетская расположена на улице Маркса (восточнее улицы Цвиллинга). Переименование состоялось в 1920 году [Пятков, 2006].

Искра – кинотеатр по адресу ул. Либединского, 28 [Т-С, 1976]. Вероятна связь названия кинотеатра с кодовым наименованием плана операции войск Красной Армии по прорыву блокады Ленинграда во время Великой Отечественной войны. Опе-

рация под кодовым названием "Искра" осуществлена в январе 1943 года.

Искра – магазин № 3; ул. Машиностроителей, 26 [ВТЧ, 2003]. Вспомните крылатые слова: «У этого человека искра божья!» Искорка, Огнёнок, Огнец, Агнец Божий. Это всё об одном и том же явлении, об искорке. Агнц или Агнец являлся сыном бога Агни, бога Огня [Пятков, 2006]. Проследим путь: изначально – АГН – возглас от соприкосновения руки с огём (ожёт); в дальнейшем – АГН – олицетворение огня; обожествление огня – АГН становится богом огня. Производные: огонь, огни, Агни. Сын бога *АГН* (Агни) будет называться *АГНЕЦ*. Заметим: с овцами никоим образом не связан. Жертвы приносили грозному богу огненной стихии – Богу Агни, Богу Огня. При взаимном переходе звуков [А] ↔ [Я] появилась озвучка: *ягнец*, которая, впоследствии, и стала основой перехода от значения «огонь, искра» к значению «ягнёнок, дитя овцы», сохранив при этом значение «жертва».

Искра – производственно-коммерческая фирма, пр. Победы, 184 А [ВТЧ, 2003]. ИСКРА Захарий Юрьевич (? – ок. 1730) – один из руководителей освободительного движения на Правобережной Украине. В 1690-х гг. и 1702-1704 вместе с С. Ф. Палием и другими возглавлял крестьянско-казацкие восстания против польской шляхты. Сторонник объединения Украины в составе России. ИСКРА из Брандиса (*Jiskra z Brandysa*) Ян (? – после 1468) – в Словакии один из военачальников таборитов; в 1440-1452 верхний гетман венгерского короля. В 1454 руководитель борьбы словацких феодалов против антифеодального т. н. движения братьиков 1445-1471.

Искра – рыбцех; ул. Шадринская, 100 [ВТЧ, 2003]. ИСКРА Иван Иванович (? - 1708) – полковник Полтавского казачьего полка. Передал русским властям донесения В. Л. Кочубея об измене И. С. Мазепы. Был выдан Мазепе и казнён.

Искра – сад; ул. Керамический з-д, 4 [ВТЧ, 2003]. "ИСКРА" – еженедельный сатирический журнал, 1859-1873, С.-Петербург, издаваемый В. С. Курочкиным и Н. А. Степановым.

Искра – центр досуга; ул. Либединского, 2 [ВТЧ, 2003]. Название можно связать с ленинской газетой "Искра", помните, "Из искры возгорится пламя"? "ИСКРА" – первая российская марксистская нелегальная газета, 11(24). 12. 1900 – октябрь 1905 (№ 112). № 1 вышел в Лейпциге, с № 2 – в Мюнхене, Лондоне, Женеве. Средний тираж 8 тыс. экземпляров. Способствовала подготовке Программы и Устава партии и созыва 2-го съезда Российской социал-демократической рабочей партии (1903), который объявил её центральным органом РСДРП.

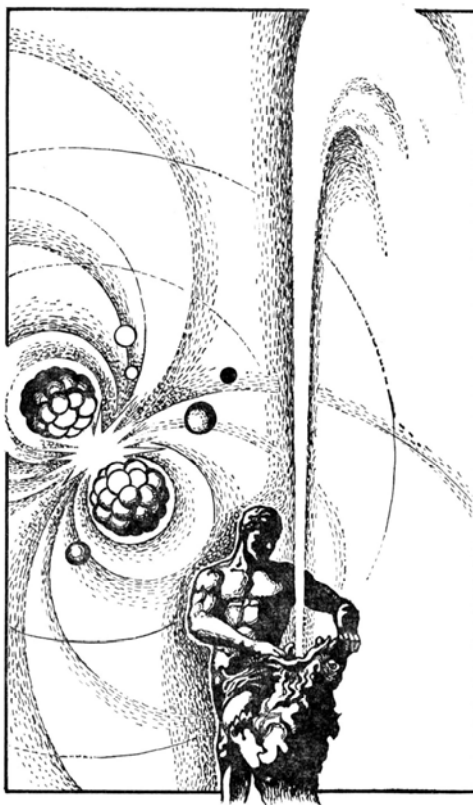
Искусств – улица пос. Першино в Metallургическом р-не. Проходит в северо-северо-восточном направлении от ул. Прокатная до ул. Чукотская. В ранних источниках 50-х годов XX века вариант названия ул. Искусства; в справочнике улиц 1975 г. используются оба варианта [Справочник, 2007]. "ИСКУССТВО" – издательство, Москва. Основано в 1936. Литература по истории и теории изобразительного искусства и архитектуры, театра, кино, радио и телевидения; альбомы, репродукции.

Искусства – улица пос. Першино в Metallургическом р-не. Проходит в северо-северо-восточном направлении от ул. Прокатная до ул. Чукотская. ИСКУССТВО: 1) художественное творчество в целом – литература, архитектура, скульптура, живопись, графика, декоративно-прикладное искусство, музыка, танец, театр, кино и др. разновидности человеческой деятельности, объединяемые в качестве художественно-образных форм освоения мира. В истории эстетики сущность искусства истолковывалась как подражание (мимезис), чувственное выражение сверхчувственного и т. п... 2) В узком смысле – изобразительное искусство... 3) Высокая степень умения, мастерства в любой сфере деятельности.

Истина – ООО, ул. Братьев Кашириных [ВТЧ, 2003]. ИСТИНА – соответствие знания действительности; объективное содержание эмпирического опыта и теоретического познания. В истории философии истина понималась как соответствие знания вещам (Аристотель), как вечное и неизменное абсолютное свойство идеальных объектов (Платон, Августин), как соответствие мышления ощущениям субъекта (Д. Юм), как согласие мышле-

ния с самим собой, с его априорными формами (И. Кант). В современной логике и методологии науки классическая трактовка истины как соответствия знания действительности дополняется понятием правдоподобности – степени истинности и соответственно ложности гипотез и теорий [БЭС].

Источник – фонд; ул. Цвиллинга, 46 [ВТЧ, 2003]. ИСТОК – начало реки, которым может быть сток из озера, или ручей, получающий воду из родника, болота, ледника. ИСТОЧНИКИ подземных вод (родники, ключи), естественные выходы подземных вод на земную поверхность (на суше или под водой). Источники могут быть холодными и горячими (термы) и иметь различный химический и газовый состав [БЭС].



СЛОВАРИК ТЕРМИНОВ

Топонимика – часть словарного состава языка, наука, изучающая наименования различных населённых пунктов, рек, озёр, гор и др.

Топонимика – наука, раздел ономастики, изучающий географические названия (топонимы).

Топонимика – «раздел языкознания, изучающий топонимы».

Топонимика – «совокупность географических названий на какой-либо территории».

Топонимика – «совокупность топонимов какой-нибудь местности» (от греческого *topos* – «место»).

Топонимия – совокупность топонимов, выделенная по какому-либо признаку, чаще всего по территориальному ("Топонимия Южного Урала", "Топонимия города Челябинска"), языковому ("Русская топонимия Южного Урала", "Арийская топонимия Южного Урала"), или хронологическому ("Топонимия XVIII века", "Топонимия бронзового века"). По аналогии употребляются гидронимия, оронимия, микротопонимия как совокупности соответствующих разрядов названий.

Топоним – «собственное название отдельного географического места». Основное и главное значение и назначение географического названия – фиксация места на поверхности земли.

Топоним (географическое название) – название любого географического объекта: *материка, страны, города, казачьей станицы, хутора, реки, оврага, пещеры, поляны и т.д.*, например, материк Евразия, Владимирская Русь, город Златоуст, станица Смолезёрная, посёлок Белое Озеро, река Грязнушка, пещера Каповая, поляна Ягодная. Разновидности топонима: гидроним, ойконим, ороним, микротопоним.

Урочище – любая отдельная часть местности, отличная от окружающей.

Мочажина (мочага) – влажное, заболоченное, топкое место на болоте, низменном лугу и т. п.

Оронимы – названия гор, хребтов, скал, возвышенностей и т. п. (от греческого *oros* – «гора»).

Ороним – собственное название любого объекта орографии: *хребта, горы, холма, долины, ущелья, оврага и т.д.*, например, гора Сторожевая, останцы Семь Братьев, хребет Урал и т.п.

Гидронимы – названия водоёмов: рек, озёр, ручьёв и т. п. (от греческого *hydros* – «вода»).

Гидроним – собственное название любого естественного или искусственного объекта гидрографии: *реки, залива, озера, пруда, колодца, болота, водохранилища, канала, протоки, ручья, залива, ключа, родника и т.п.*, например, река Белая, озеро Смолино, Ираклинский Ключ, Казачий Колодец, Шершнёвское водохранилище, Смрадное Болото, Зайцева Трясина и т.п.

Пойма – низкое место, часть дна речной долины, заливаемая во время половодья или во время паводков.

Ручей – небольшой постоянный или временный водоток, образующийся от стока дождевых, снеговых или при выходе на поверхность подземных вод.

Старица – полностью или частично отделившийся от реки участок её прежнего русла. Старица некоторое время сохраняется как озеро, а затем превращается в болото или сырой луг.

Устье – место впадения реки в море, озеро или другую реку.

Брод – мелкое место в реке, озере, удобное для перехода.

Дельта – устье большой реки с разветвлениями на отдельные рукава и прилегающая к нему часть суши.

Излучина (меандр) – изгиб русла реки, возникающий в результате действия течения, не совпадающего с направлением основного речного потока, при котором поверхностные струи направляются к вогнутому берегу, а донные – к выпуклому.

Степь – ландшафтный термин. Открытое безлесное пространство с чернозёмными или каштановыми почвами и травянистой растительностью. Занимает обширные площади в Евразии, Северной Америке (прерии), Южной Америке (пампасы) и Новой Зеландии (туссоки). В сомкнутом травостое степи преобладают ковыль, костёр, житняк, тонконог и разнотравье. В фауне – главным образом грызуны и стадные копытные, много хищников. Степь почти полностью освоена человеком.

Микротопонимы – один из видов топонимов, название небольших местных незаселённых объектов, – *дола, луга, поля, рощи, улицы, урочища, сенокоса, болота, гари, пастбища, колодца, ключа, порога и т. п.* Обычно микротопонимы известны лишь небольшому кругу людей, проживающих в определённом месте (от греческого *mikros* – «малый»).

Микротопоним – географическое название, относящееся к небольшому по размерам и значению объекту (*поле, покос, церквушка, колокольня, урочище, родник и т.п.*) и имеющее ограниченную известность среди узкого круга местных жителей, например, питьевой источник Казачий Колодец, смешенный лес Ближняя Раскулка, берёзовая роща Тёмная Вырубка, лес Барсучьи Норы и т.п.

Дол – низменность, межгорье, природная впадина различного вида на земле, – то же, что долина.

Колок – отдельная рощица, лесок или лесной остров.

Лог – широкий и длинный овраг.

Балка – широкий и длинный природный овраг, обычно с поросшими растительностью склонами, часто с ручьём на дне.

Макротопонимы – названия больших незаселённых объектов (от греческого *makros* – «большой»).

Антропоним – любое собственное имя человека: *личное имя, отчество, фамилия, прозвище, псевдоним, кличка и т.д.* От антропонимов образуются многие географические названия, особенно часто названия населённых пунктов, например: Владимирова, Ярославка, Екатеринбург, Александровка, Ермаково и многие другие.

Заимка – однодворное поселение и земельный участок, занятый кем-либо по праву первого владения, вдали от освоенных территорий.

Хутор – сельское поселение (однодворное, позднее многодворное) при освоении новых земель или обособленная крестьянская усадьба на земельном участке индивидуального владения.

Станица – крупное казачье сельское поселение или административно-территориальная единица, объединяющая несколько небольших казачьих селений.

Ономастика – раздел языкознания, изучающий любые собственные имена, как то, географические названия (*топонимы*), имена людей (*антропонимы*), клички животных, названия планет, звёзд и т. д., от которых образуются *топонимы*.

Ойконим – название населённого места (от греческого *oikos* – «жилище, обиталище»). Собственное название любого поселения: *города, казачьей станицы, рабочего посёлка, казачьего посёлка, посёлка городского типа, станции, села, крепости, казачьего пикета, деревни, выселка, хутора, заимки, отдельного двора и т.п.*, например, город Троицк, село Белая Глина, хутор Смолеозёрный, деревня Волчи Поляны, станица Владимировская, посёлок Вишневогорск, выселок Иванькова и т.д.

Урбанонимы – названия внутригородских объектов (от латинского *urbanus* – «городской»).

Агороним – название площади (от греческого *agora* – «площадь»).

Годоним – название улицы (от греческого *hodos* – «путь, дорога, улица, русло»).

Дромоним – название путей сообщения (от греческого *drostos* – «бег, движение, путь»).

Основа топонима – та часть географического названия, которая останется после отсечения от него топонимического суффикса и префикса, например, река Каменка – основой гидронима будет слово камень, деревня Барановка – основа фамилия Баранов.

Народный географический термин – слово, определяющее характер объекта, его род (*гора, лес, болото, озеро, ручей и т.д.*) или вид (*голец, белок, сопка, холм, палец, скала, гребень, останец*; либо *бор, роща, гай, дубрава, елец, колок*). Народные географические термины широко используются для образования географических названий (топонимов): город Белорецк, хребет Гребень, посёлок Белоключёвка, лес Марьин Колок, село Боровое.

Народная этимология – объяснение происхождения и смысла названий на основе их случайного сходства (созвучия) с каким-либо словом без учёта исторических фактов и законов языка.

ЛИТЕРАТУРА

Аркаим в прессе Южного Урала. 1973-1987-2006 : библиогр. указ. / сост. В. А. Волгин. - Челябинск, 2007.

Асов А. И. Атлантида и Древняя Русь. М., «АиФ Принт», 2003.

Асов Александр. Руны славян и «Боянов гимн». М.: ФАИР-ПРЕСС, 2007.

Бажанов Е. Русские корни имени Самара. \ газета "Самарские известия", 21 мая 2005 г.

Бессонов В.В. Неизвестная цивилизация. Челябинск, ИД Олега Сеницына, 2008.

Васильева Н.И., Петухов Ю.Д. «Русская Скифия». М., «Мета-галактика», 2006.

Велесова книга. Славянские Веды. М., 2002.

Вернадский Г. В. Древняя Русь. Тверь, ЛЕАН-АГРАФ, 1996.

Весь Челябинск и его окрестности. Краткий справочник. Челябинск, «Экодом», 1996.

Вишну-Пурана. СПб., 1995.

Врата Рифея. М., «Московский писатель», 1996.

Все телефоны Челябинска. Челябинск, 2004 (CD).

Гриневиц Г.С. Праславянская письменность (результаты дешифровки), т.1, М, 1993; т.2, М.: изд. "Летопись", 1999.

Гусева Н.Р. Русские сквозь тысячелетия: Арктическая теория. М., 1998.

Давиденко И. В. Санскрит по-русски. М., 2000.

Даль Владимир Иванович. Толковый словарь живого великорусского языка. М., "Цитадель". 1998.

Данилов В. В. Русь ведическая в прошлом и будущем. М., "Воля России", 1996.

Дёмин В.Н. Арийский след на карте России. М., Вече, 2008. [Дёмин В. Н., 2008]

Дёмин В. Н. В поисках колыбели цивилизации. М., «Вече», 2004. <http://www.veche.ru>.

Дёмин В. Н. Варяги – русские витязи Севера // Мир Севера. 1999. № 3-4.

Дёмин В. Н. Загадки русских летописей. М., 2001.

Дёмин В. Н. Загадки Урала и Сибири. М., 2000.

Дёмин В. Н. Сколько лет Русской земле? // Литературная

Россия. 1999. № 47.

Дёмин В. Н. Тайны земли русской. М., 2000.

Дёмин Валерий Никитич. Русь летописная. М., 2002.

Доленга-Ходаковский З.Я. Проект учёного путешествия по России для объяснения древней славянской истории // Сын Отечества. 1820. Ч. 63-64. № 27-33. С. 190.

Жарникова С. В. О локализации священных гор Меру и Хары // Гиперборейские корни калокагатии. СПб., 2002.

Житников В. Ф. Фамилии уральцев и северян. ЧелГУ. Челябинск, 1997.

Зданович Г. Б. Аркаим. Арии на Урале или несостоявшаяся цивилизация. // Аркаим: исследования, поиски, открытия. – Челябинск, «Каменный пояс», 1995.

Зданович Г. Б. Корни ариев – на Урале. // "Возрождение Урала", июнь 1999, №17 <105>.

Зинченко Н. Н. И возвестила земля... Екатеринбург, 2000.

Золин П. М. Реальная история России. СПб., "Лань", 1997.

Золотов А. А. Челябинск в разных измерениях. Челябинск: ЮУКИ, 1986.

Казанский Н. Н. К этимологии теонима Гера // Палеобалканистика и античность. М., 1989.

Классен Егор Иванович. Древнейшая история Славян и Славяно-Русов. М., Белые альвы: Амрита-Русь, 2005.

Кочергина В. Л. Санскритско-русский словарь. М., 1987.

Крылова Л. П. Керносковский идол (стела) // Энеолит и бронзовый век Украины. Киев, 1976.

Марр Н. Я. Ещё о слове «челеби», 1911.

Марр Н.Я. Избранные работы. Этно- и глоттогония Восточной Европы. Т. 5. М.-Л., 1935.

Матвеев А.К. Вершины Каменного Пояса. Челябинск, ЮУКИ, 1990.

Мифы древних славян. Саратов, 1993.

Молоканов Г. Русские. // Журнал "Молодая гвардия". №11-12, 1992.

Мурзаев Э. М. Словарь народных географических терминов. Т. 1. М., 1999.

Низовский А. Ю. Легенды и были русской старины. М., 1998.

Носовский Г. В., Фоменко А. Т. Новая хронология Руси (ХРОН-4). Москва, изд. РИМИС, 2004 г. <http://www.chronologia.org/>

Носовский Г. В., Фоменко А. Т. Империя (ХРОН-5). Москва, изд. РИМИС, 2004 г. <http://www.chronologia.org/>

Носовский Г. В., Фоменко А. Т. Реконструкция (ХРОН-7). Москва, изд. РИМИС, 2005 г. <http://www.chronologia.org/>

Орешкин П. П. Вавилонский феномен. // Страницы российской истории. №1-3(5). С-Петербург, 1994.

Петухов Юрий Дмитриевич. Русь и Варяги. М., 1999.

Петухов Ю. Д. История Русов. 40–5 тыс. до н.э. Том 1. М. Метagalактика, 2000.

Петухов Ю. Д. Норманны. Русы Севера. М., Метagalактика, 2003.

Петухов Ю. Д. Дорогами Богов. Тайна происхождения ариев-индоевропейцев. М., «Метagalактика», 2005.

Петухов Ю. Д. Русы Циркумпонтиды и Скифо-сибирского мира. Арийская проблема. // Васильева Н.И., Петухов Ю.Д. «Русская Скифия». М., Метagalактика, 2006.

Петухов Ю. Д. Русы Древнего Востока. М., Вече, 2008.

Петухов Ю. Д. Русы Евразии. М., Вече, 2008.

Поздеев В. В. Челябинск. Топоним. // Уральские Бирюковские чтения. Вып.1. Ч.1. Челябинск. 2003.

Поздеев В. В. Алфавит области. // Южноуральская топонимика. Миасс: Геотур, 2007.

Поздеев В. В. Южноуральская топонимика. Челябинск, 2007.

Поспелов Е. М. Географические названия мира: Топонимический словарь. М., 2001.

Правин А. «Изыскатель древностей» Зориан Доленга-Ходаковский // Мифы и магия индоевропейцев. Вып. 11. М., 2002. С. 142-143.

Православный церковный календарь. 1994. Сатась, СПб, 1994.

Пятков В. В. История Южного Урала с древнейших времён до XVIII века. Челябинск: "Фирма "Файнис", 1994.

Пятков В. В. Топонимика Южного Урала. Челябинск: "Издательский дом Обухова", 1997.

Пятков В. В. Некоторые православные имена на карте Южного Урала. Челябинск: ЧИПКРО, 1998.

Пятков В. В. Урал – моя родина. Челябинск: ЧИПКРО, 1999.

Пятков В. В. Программы по топонимике Южного Урала. Челябинск: ИДПОПР, 2000.

Пятков В. В. Страна Городов. Челябинск: ИДПОПР, 2001.

Пятков В. В. Топонимы Южного Урала. Челябинск, 2003.

Пятков В. В. Изначальная история. Челябинск, 2004.

Пятков В. В. Южный Урал: Память веков. Челябинск, Околи-

ца, 2005.

Пятков В. В. Урал: От моря и до моря. Челябинск, Околица, 2006.

Пятков В. В. Челябинск: родная улица моя. Челябинск, Околица, 2006.

Пятков В. В. «И был на Земле один язык». Челябинск, Околица, 2007.

Пятков В. В. Что в имени твоём А... Челябинск, Околица, 2007.

Пятков В. В. Что в имени твоём Е, Ё... Челябинск, Околица, 2007.

Пятков В. В. Арийский след на Южном Урале. Челябинск, Околица, 2008.

Пятков В. В. Озёра Южного Урала. Челябинск, Околица, 2009.

Пятков В. В. Топонимы Челябинска. Часть 1-ая. Челябинск, Околица, 2010.

Рассоха И. И. Прародина Русов. М.: Эксмо; Алгоритм, 2009.

Рыбаков Б. А. Геродотова Скифия. М.: Наука, 1979.

Рыбаков Б. А. Надо рубить «окно» на Восток (последнее интервью) // АиФ. 2002. № 4.

Савельев Е. П. Древняя история казачества. Новочеркасск, 1915.

Санин Г., Панкратова К. Четвёртая раса: Ученые из Екатеринбурга нашли под Салехардом захоронения, способные пролить свет на историю европейских этносов // Итоги. 9 октября 2001.

Святая Русь. Энциклопедический словарь русской цивилизации. Составитель О. А. Платонов. М.: Православное издательство «Энциклопедия русской цивилизации», 2000.

Словарь иностранных слов. М., «Русский язык», 1989.

Словарь русского языка XI–XVII вв. Т. 21.

Словарь славянской мифологии. «Дом Сварога», 2007. [http:// www.pagan.ru](http://www.pagan.ru)

Смолицкая Г. П. Занимательная топонимика. М.: Просвещение, 1990.

Список населённых мест. Ч. II. Оренбургская губерния, 1866. – Уфа: Китап, 2006.

Справочник административно-территориального деления Челябинской области. - Челябинск, 1997.

Справочник улиц города Челябинска. Челябинск, Изд. Дом

«КИРЬЯНОВ», 2007.

Сторожев А. Н., Сторожев В. Н.. Россия во времени. Древняя история сибирских и славянских народов. Сургут-Москва, "Народная школа" - "Вече", 1997.

Татищев В. Н. Собрание сочинений в восьми томах. Т. 3. М., 1995.

Телефонный справочник. Челябинск, изд-во «Челябинский рабочий», 1976.

Топоров В. Н. Об иранском влиянии в мифологии народов Сибири и Центральной Азии // Кавказ и Средняя Азия в Древности и Средневековье. М., 1981.

Трехлебов Алексей Васильевич. Клич Феникса. Омск, 1999.

Турусов В. П., Пятков В. В. Уральское казачье войско. // Отечественная война 1812 года. Энциклопедия. М., «Российская политическая энциклопедия» (РОСПЭН), 2004.

Улицы Челябинска: Справочник. Челябинск, ЮУКИ, 1989.

Фасмер М. Этимологический словарь русского языка. Т. 3. М., 1971.

Фролов Николай Константинович. Об исторической загадке этнических имён «русский», «белорус», «украинец». // Вестник АРЭ, 2006, 1 (19): 14-20.

Челябинск : энциклопедия / сост. В. С. Боже, В. А. Черноземцев. - Челябинск : Камен. пояс, 2001.

Челябинская область : краткий географический справочник. - Челябинск, 1995.

Шилов Ю.Л. Прародина ариев: История, обряды, мифы. Киев, 1995.

Шумихин Е. В., Волгин В. А. Из истории золотодобычи на Южном Урале. Челябинск, 2007.

Щербаков Владимир Иванович. Века Трояновы. М., 1995.

Юрин В. И. Пещерные комплексы // Челябинская область: Энцикл. Гл. ред. К. Н. Бочкарёв. - Челябинск: Каменный пояс, 2006. - Т. V. - С. 175.

Южноуральская топонимика. Миасс: Геотур, 2007.

Язык – душа нации. "Русская школа" (Спецвыпуск №17) // газета "Советская Россия" №145, 19 декабря 2000 г.

СОДЕРЖАНИЕ

Пятков В. В. Топонимы Челябинска. Часть 1-ая

Предисловие.....	3
Буква А.....	4
Буква Б.....	99
Буква В.....	187
Литература.....	294
Содержание.....	295

СОДЕРЖАНИЕ

Пятков В. В. Топонимы Челябинска. Часть 2-ая

Предисловие.....	3
Буква Г.....	4
Буква Д.....	53
Буква Е.....	107
Буква Ж.....	127
Буква З.....	144
Буква И.....	179
Словарь терминов.....	216
Литература.....	220
Содержание.....	225

Пятков Владимир Васильевич Топонимы Челябинска. Часть 2-ая

ПРЕПРИНТ

Печатается в авторской редакции
ЗАМЕЧАНИЯ, ПОЖЕЛАНИЯ:

Пятков В. В. e-mail: 5kov-57@mail.ru



ТОРГОВО-ИЗДАТЕЛЬСКИЙ ДОМ «PRIVAT-РЕЙХ»

КРАЕВЕДЧЕСКАЯ; УЧЕБНО-МЕТОДИЧЕСКАЯ ЛИТЕРАТУРА
АТЛАСЫ; КАРТЫ; ГЛОБУСЫ; НАГЛЯДНЫЕ ПОСОВИЯ

Адрес: Россия, 454053, Челябинск, ул. Короленко 75 Б

Директор: Рейх Александр Фёдорович

8-912-899-87-31 ☆☆☆ Тел./факс 262-31-99

Тел. сотрудников 8-908-581-87-35; 8-908-573-71-33



Челябинский Областной Молодёжный Казачий Центр

«Пчёлочка Златая»

Директор Овчинникова Ирина Викторовна

Тел. (8-351) 771-39-69; Сот. тел. 8-908-094-71-49

www:beegoid.ru http:pchela_7458@mail.ru



ТУРИЗМ И КРАЕВЕДЕНИЕ

Пещерные комплексы Южного Урала

Спелеоархеолог Юрин Владимир Иванович

Адрес: 454071 Челябинск, ул. Октябрьская, д.7, оф.130

+7 (351) 774-07-16 Моб. Тел. 8-919-119-41-52

